

GRUPOS DE ACCIÓN LOCAL LEADER 2007-2013



GOBIERNO
DE ESPAÑA

MINISTERIO
DE MEDIO AMBIENTE
Y MEDIO RURAL Y MARINO



GRUPOS DE ACCIÓN LOCAL LEADER 2007-2013



Madrid, 2011



MINISTERIO DE MEDIO AMBIENTE Y MEDIO RURAL Y MARINO

Secretaría General Técnica: Alicia Camacho García. **Subdirector General de Información al Ciudadano, Documentación y Publicaciones:** José Abellán Gómez. **Directora del Centro de Publicaciones:** Cristina García Fernández. **Jefa del Servicio de Edición:** M.^º Dolores López Hernández.

Edita:

© Ministerio de Medio Ambiente y Medio Rural y Marino
Secretaría General Técnica
Centro de Publicaciones

Distribución y venta:

P^º de la Infanta Isabel, 1
Teléfono: 91 347 55 41
Fax: 91 347 57 22

Maquetación, impresión y encuadernación:

V.A. Impresores, S.A.

Plaza San Juan de la Cruz, s/n
Teléfono: 91 597 61 87
Fax: 91 597 61 86

NIPO: 770-11-156-1

ISBN: 978-84-491-1154-9

Depósito Legal: M-48848-2011

Catálogo General de Publicaciones Oficiales:

<http://www.060.es>

(servicios en línea/oficina virtual/Publicaciones)

Tienda virtual: www.marm.es
centropublicaciones@marm.es

Datos técnicos: Formato: 17 x 24 cm. Caja de texto: 14 x 20,2 cm. Composición: una columna. Tipografía: Avant Garde con cuerpo 8 al 13. Papel: Interior en estucado con certificación FSC® de 115 g. Cubierta en Symbol Card de 300 g. con certificación FSC®. Tintas: 4/4 más barniz. Encuadernación: rústica.

El certificado FSC® (Forest Stewardship Council®) asegura que la fibra virgen utilizada en la fabricación de este papel procede de masas certificadas con las máximas garantías de una gestión forestal social y ambientalmente responsable y de otras fuentes controladas. Consumiendo papel FSC® promovemos la conservación de los bosques del planeta y su uso responsable.



Presentación

PRESENTACIÓN

Esto va, en esencia, de las personas y los espacios, por no decir, aunque es decir lo mismo, del paisaje y del paisanaje. Y eso es así porque el resultado de la construcción del medio rural tiene algo que ver con la creación de un cuadro impresionista que sólo cobraría sentido si se mira desde lejos y se le pierde el miedo y la obsesión de la pincelada. Y sin embargo, pretendidamente invisible, el orden y la trama existen, aunque, desde cerca, aquello no parezca nada más que un amasijo de colores contrapuestos y trazos informes.

Construir territorios rurales es, sobretudo, atender a lo pequeño en la convicción de que sólo desde lo pequeño se dibuja el conjunto. Este es el arte de manejar los detalles, los sonidos y los tiempos. Y detrás de cada detalle hay una voluntad consciente.

Por eso la mirada, siempre, tiene que buscar a la gente que con los pies en el suelo y el realismo en la frente asume protagonismo y responsabilidad. A esa gente, y a esos colectivos, que más allá del tiempo, las circunstancias y los avatares, quieren hacer cosas y se atreven a hacerlas.

Durante años ya, el Leader, esa forma de avanzar con lo posible entre todos y para todos, cuidando lo que está cercano y atendiéndolo en su necesidad, ha crecido como principal argumento para el desarrollo rural. Es un buen ejemplo, con sus luces y sus sombras, pero es un buen ejemplo de todo esto. Y por eso merece la pena reseñarlo, ponerlo en negro sobre blanco y darle un mínimo de proyección.

En eso estamos, y esa es la nuestra sencilla intención.

Jesús Casas Grande

Director General de Desarrollo Sostenible del Medio Rural

TABLA RESUMEN DATOS NACIONAL	15
FICHAS GRUPO DE ACCIÓN LOCAL	19
ANDALUCÍA	21
AND-01 ASOCIACIÓN DE DESARROLLO RURAL ALMANZORA	23
AND-02 GRUPO DE DESARROLLO RURAL DE LA ALPUJARRA-SIERRA NEVADA ALMERIENSE	25
AND-03 ASOCIACIÓN PARA EL DESARROLLO RURAL DE LA COMARCA FILABRES-ALHAMILLA	27
AND-04 ASOCIACIÓN PARA EL DESARROLLO DE LA COMARCA DEL LEVANTE ALMERIENSE	29
AND-05 ASOCIACIÓN PARA LA PROMOCIÓN Y DESARROLLO DE LA COMARCA DE LOS VÉLEZ (APROVELEZ)	31
AND-06 ASOCIACIÓN GRUPO DE DESARROLLO RURAL DE LOS ALCORNOCALES	33
AND-07 ASOCIACIÓN PARA EL DESARROLLO RURAL DE LA CAMPIÑA DE JEREZ	35
AND-08 ASOCIACIÓN PARA EL DESARROLLO RURAL DE LA COSTA NOROESTE DE CÁDIZ	37
AND-09 GRUPO DE DESARROLLO RURAL DEL LITORAL DE LA JANDA	39
AND-10 ASOCIACIÓN INICIATIVAS SOSTENIBLES SIERRA DE CÁDIZ	41
AND-11 ASOCIACIÓN "GRUPO DE DESARROLLO SOSTENIBLE DE LA CAMPIÑA SUR CORDOBES "	43
AND-12 ASOCIACIÓN PARA EL DESARROLLO DEL GUADAJEZ Y CAMPIÑA ESTE DE CÓRDOBA (ADEGUA)	45
AND-13 ASOCIACIÓN ADROCHES PARA EL DESARROLLO RURAL DE LA COMARCA DE LOS PEDROCHES (ADROCHES)	47
AND-14 ASOCIACIÓN PARA EL DESARROLLO RURAL DEL MEDIO GUADALQUIVIR	49
AND-15 ASOCIACIÓN DESARROLLO RURAL SIERRA MORENA CORDOBESA	51
AND-16 ASOCIACIÓN GRUPO DE DESARROLLO RURAL DE LA SUBBÉTICA CORDOBESA	53
AND-17 ASOCIACIÓN GRUPO DE DESARROLLO RURAL VALLE DEL ALTO GUADIATO	55
AND-18 ASOCIACIÓN PARA LA PROMOCIÓN ECONÓMICA Y EL DESARROLLO RURAL DE LA ALPUJARRA-SIERRA NEVADA DE GRANADA	57
AND-19 ASOCIACIÓN GRUPO DE DESARROLLO RURAL DEL ALTIPLANO DE GRANADA	59
AND-20 ASOCIACIÓN PARA LA PROMOCIÓN ECONÓMICA DEL ARCO NORESTE DE LA VEGA DE GRANADA (ALFANEVADA)	61
AND-21 ASOCIACIÓN PARA EL DESARROLLO RURAL DE LA COMARCA DE GUADIX	63
AND-22 ASOCIACIÓN PARA LA PROMOCIÓN ECONÓMICA DE LOS MONTES DE GRANADA (APROMONTES)	65
AND-23 ASOCIACIÓN PARA EL DESARROLLO SOSTENIBLE DEL PONIENTE GRANADINO	67
AND-24 ASOCIACIÓN PARA LA PROMOCIÓN ECONÓMICA DEL VALLE LECRÍN-TEMPLE Y LA COSTA (APROVALLE-TEMPLE)	69
AND-25 ASOCIACIÓN PARA LA PROMOCIÓN ECONÓMICA DE LA VEGA-SIERRA ELVIRA	71
AND-26 ASOCIACIÓN PARA EL DESARROLLO RURAL DEL ANDÉVALO OCCIDENTAL (ADRAO)	73

AND-27	ASOCIACIÓN DESARROLLO RURAL DEL CONDADO DE HUELVA (ADERCON)	75
AND-28	ASOCIACIÓN PARA EL DESARROLLO DE LA COSTA OCCIDENTAL DE HUELVA “GUADI-ODIEL” (GUADIODIEL)	77
AND-29	ASOCIACIÓN PARA EL DESARROLLO RURAL CUENCA MINERA RIOTINTO	79
AND-30	ASOCIACIÓN GRUPO DE DESARROLLO RURAL DE LA SIERRA DE ARACENA Y PICOS DE AROCHE (GDRSAYPA)	81
AND-31	ASOCIACIÓN PARA EL DESARROLLO DE LA CAMPIÑA NORTE DE JAÉN (PRODECAN)	83
AND-32	ASOCIACIÓN DESARROLLO RURAL DEL CONDADO DE JAÉN (ASODECO)	85
AND-33	ASOCIACIÓN PARA EL DESARROLLO SOCIOECONÓMICO DE LA LOMA Y LAS VILLAS (ADLAS)	87
AND-34	ASOCIACIÓN PARA EL DESARROLLO RURAL COMARCA SIERRA DE CAZORLA	89
AND-35	GRUPO DE DESARROLLO RURAL SIERRA DE SEGURA (GDRSS)	91
AND-36	ASOCIACIÓN PARA EL DESARROLLO RURAL DE SIERRA MÁGINA	93
AND-37	ASOCIACIÓN PARA EL DESARROLLO RURAL DE LA SIERRA SUR DE JAÉN (ADSUR)	95
AND-38	GRUPO DE ACCIÓN Y DESARROLLO LOCAL DE LA COMARCA DE ANTEQUERA (G.A.D.L.-C.ANT)	97
AND-39	ASOCIACIÓN CENTRO DE DESARROLLO RURAL DE LA AXARQUÍA	99
AND-40	GRUPO DE ACCIÓN LOCAL GUADALTEBA	101
AND-41	ASOCIACIÓN CENTRO DE DESARROLLO RURAL DE LA SERRANÍA DE RONDA	103
AND-42	ASOCIACIÓN GRUPO DE DESARROLLO RURAL DE LA SIERRA DE LAS NIEVES	105
AND-43	ASOCIACIÓN PARA EL DESARROLLO RURAL DE LA COMARCA NORORIENTAL DE MÁLAGA (ADR-NORORMA)	107
AND-44	GRUPO DESARROLLO RURAL VALLE DEL GUADALHORCE	109
AND-45	ASOCIACIÓN PARA EL DESARROLLO DE LA COMARCA DE ALJARAFE-DOÑANA (ADAD)	111
AND-46	ASOCIACIÓN PARA EL DESARROLLO LOCAL DE LA COMARCA DEL BAJO GUADAL-QUIVIR (ADELQUIVIR)	113
AND-47	ASOCIACIÓN PARA EL DESARROLLO DE LA CAMPIÑA Y LOS ALCORES DE SEVILLA	115
AND-48	ASOCIACIÓN PARA EL DESARROLLO RURAL DEL CORREDOR DE LA PLATA	117
AND-49	ASOCIACIÓN DESARROLLO RURAL ESTEPA SIERRA SUR	119
AND-50	ASOCIACIÓN COMARCAL GRAN VEGA DE SEVILLA (GVS)	121
AND-51	ASOCIACIÓN DE MUNICIPIOS PARA EL DESARROLLO RURAL INTEGRAL DE LA SERRANÍA SUROESTE SEVILLANA	123
AND-52	ASOCIACIÓN GRUPO DE DESARROLLO RURAL DE LA SIERRA MORENA SEVILLANA	125
ARAGÓN		127
ARA-01	CENTRO PARA EL DESARROLLO DEL SOBRARBE Y LA RIBAGORZA (CEDESOR)	129
ARA-02	ASOCIACIÓN PARA EL DESARROLLO Y FOMENTO DE LAS CINCO VILLAS (ADEFO)	131
ARA-03	137CENTRO DE DESARROLLO INTEGRAL DEL SOMONTANO	133
ARA-04	ASOCIACIÓN PARA EL DESARROLLO DE LAS TIERRAS DEL MONCAYO (ASOMO)	135
ARA-05	ASOCIACIÓN MONEGROS , CENTRO DE DESARROLLO	137
ARA-06	ASOCIACIÓN PARA EL DESARROLLO RURAL INTEGRAL DE LA COMARCA DE CALATAYUD Y DEL ARANDA	139
ARA-07	CENTRO PARA EL DESARROLLO DE LAS COMARCAS DEL MAR DE ARAGÓN (CEDEMAR)	141
ARA-08	ASOCIACIÓN PARA EL DESARROLLO RURAL INTEGRAL DE LAS TIERRAS DEL JILOCA Y GALLOCANTA	143
ARA-09	ASOCIACIÓN PARA EL DESARROLLO INTEGRAL DEL BAJO MARTÍN Y ANDORRA-SIERRA DE ARCOS (ADIBAMA)	145

ARA-10	GRUPO DE ACCIÓN LOCAL BAJO ARAGÓN-MATARRAÑA	147
ARA-11	ASOCIACIÓN PARA EL DESARROLLO RURAL INTEGRAL DE LA SIERRA DE ALBARRACÍN (ASIADER)	149
ARA-12	ASOCIACIÓN PARA EL DESARROLLO RURAL DE GÚDAR, JAVALAMBRE Y MAESTRAZGO (AGUJAMA)	151
ARA-13	FEDERACIÓN PARA EL DESARROLLO INTEGRAL DE VALDEJALÓN Y CAMPO DE CARIÑENA (FEDIVALCA)	153
ARA-14	ASOCIACIÓN PARA EL DESARROLLO DE LA RIBERA ALTA DEL EBRO (ADRAE)	155
ARA-15	OFICINA DE FOMENTO Y DESARROLLO DE LA COMARCA CUENCAS MINERAS (OFYCUMI)	157
ARA-16	ASOCIACIÓN PARA EL DESARROLLO RURAL COMARCAL DE LA HOYA DE HUESCA/PLANNA DE UESCA (ADESHO)	159
ARA-17	ASOCIACIÓN PARA EL DESARROLLO RURAL INTEGRAL DE LA COMARCA DE CAMPO DE BELCHITE (ADECOBEL)	161
ARA-18	CENTRO DE DESARROLLO DE LA ZONA ORIENTAL HUESCA	163
ARA-19	ASOCIACIÓN PARA EL DESARROLLO INTEGRAL DE LA CUNA DE ARAGÓN (ADECUARA)	165
ARA-20	ASOCIACIÓN PARA EL DESARROLLO RURAL E INTEGRAL DE LA COMARCA DE TERUEL (ADRICTE)	167
ASTURIAS		169
AST-01	GRUPO LOCAL DE ACCIÓN PARA EL DESARROLLO DE LOS MUNICIPIOS DEL ALTO NALÓN, LAVIANA, SOBRESOBLIO Y CASO	171
AST-02	GRUPO DE DESARROLLO RURAL ALTO NARCEA MUNIELLOS	173
AST-03	ASOCIACIÓN GRUPO DE DESARROLLO RURAL DEL BAJO NALÓN	175
AST-04	ASOCIACIÓN PARA EL DESARROLLO INTEGRADO DEL CABO PEÑAS (ADICAP)	177
AST-05	GRUPO DE ACCIÓN LOCAL PARA EL DESARROLLO DE LA COMARCA DEL CAMÍN REAL DE LA MESA	179
AST-06	ASOCIACIÓN PARA EL DESARROLLO RURAL INTEGRAL DE LA COMARCA DE LA SIDRA ..	181
AST-07	GRUPO ACCIÓN LOCAL MONTAÑA CENTRAL DE ASTURIAS	183
AST-08	ASOCIACIÓN CENTRO DE DESARROLLO NAVIA-PORCÍA	185
AST-09	CONSORCIO PARA EL DESARROLLO RURAL DEL ORIENTE DE ASTURIAS	187
AST-10	CENTRO PARA EL DESARROLLO DE LA COMARCA OSCOS-EO	189
AST-11	CENTRO PARA EL DESARROLLO RURAL DEL VALLE DEL ESE-ENTREBOS	191
CANARIAS		193
CAN-01	ASOCIACIÓN INSULAR DE DESARROLLO RURAL DE GRAN CANARIA	195
CAN-02	ASOCIACIÓN PAR AL GESTIÓN DEL DESARROLLO RURAL MAXORATA VERDE	197
CAN-03	ASOCIACIÓN PARA EL DESARROLLO RURAL DE LANZAROTE (ADERLAN)	199
CAN-04	ASOCIACION GRUPO DE DESARROLLO RURAL OCCIDENTAL	201
CAN-05	ASOCIACIÓN INSULAR DE DESARROLLO RURAL DE LA GOMERA	203
CAN-06	ASOCIACIÓN INSULAR DE DESARROLLO RURAL DE TENERIFE	205
CAN-07	ASOCIACIÓN PARA EL DESARROLLO RURAL DE LA ISLA DE LA PALMA	207
CANTABRIA		209
CNT-01	ASOCIACIÓN GRUPO DE ACCIÓN LOCAL ASÓN- AGÜERA- TRASMIERA	211
CNT-02	ASOCIACIÓN DESARROLLO TERRITORIAL CAMPOO LOS VALLES	213

CNT-03	ASOCIACIÓN GRUPO DE ACCIÓN LOCAL LIÉBANA	215
CNT-04	ASOCIACIÓN PARA LA PROMOCIÓN Y DESARROLLO DE LA COMARCA PISUEÑA- PAS- MIERA	217
CNT-05	ASOCIACIÓN DE DESARROLLO RURAL SAJA-NANSA	219

CASTILLA Y LEÓN

CYL-01	ASOCIACION PARA EL DESARROLLO RURAL INTEGRAL DE LA MORAÑA (ADRIMO)	223
CYL-02	ASOC. INTERMUNICIPAL PARA EL DESARROLLO RURAL COMARCA BARCO-PIEDRAHITA- GREDOS (ASIDER)	225
CYL-03	FUNDACION PARA EL DESARROLLO LOCAL ASOCIO DE AVILA (ASOCIO)	227
CYL-04	CENTRO DE DESARROLLO RURAL VALLE DEL TIÉTAR	229
CYL-05	ASOCIACION PARA EL DESARROLLO DE LA COMARCA DEL ARLANZA (ADECOAR)	231
CYL-06	ASOCIACION PARA EL DESARRROLLO COMARCAL BUREBA	233
CYL-07	ASOCIACION PARA EL DESARROLLO RURAL INTEGRAL DE LAS COMARCAS CIRCUNDAN- TES DEL CAMINO DE SANTIAGO COMPRENDIDAS ENTRE CASTROJERIZ Y FROMISTA (ADECO CAMINO)	235
CYL-08	ASOCIACION GRUPO DE ACCION LOCAL SIERRA DE LA DEMANDA (AGALSA)	237
CYL-09	ASOCIACION CENTRO DE DESARROLLO RURAL MERINDADES	239
CYL-10	ASOCIACION PARA EL DESARROLLO RURAL E INTEGRAL DE LA RIBERA DEL DUERO BUR- GALESA	241
CYL-11	ASOCIACION INTERMUNICIPAL PARA EL DESARROLLO LOCAL DE LA ZONA DE SAHAGÚN- SURESTE DE LEON (ADESCAS)	243
CYL-12	ASOCIACION PARA EL DESARROLLO DE LA COMARCA BERCIANA (ASODEBI)	245
CYL-13	ASOCIACION CUATRO VALLES	247
CYL-14	ASOCIACION POEDA, PÁRAMO ORBIGO ESLA DESARROLLO ASOCIADO (POEDA)	249
CYL-15	ASOCIACION GRUPO DE ACCION LOCAL MONTAÑA DE RIAÑO	251
CYL-16	ASOCIACION MONTAÑAS DEL TELENO	253
CYL-17	ASOCIACION INTERMUNICIPAL PARA EL DESARROLLO LOCAL DE LA COMARCA DE TIERRA DE CAMPOS PALENTINA (ARADUEY-CAMPOS)	255
CYL-18	ASOCIACION PARA EL DESARROLLO RURAL INTEGRAL DEL CERRATO PALENTINO	257
CYL-19	AGRUPACIÓN COMARCAL DE DESARROLLO DE LA MONTAÑA PALENTINA	259
CYL-20	ASOCIACION PARA EL DESARROLLO RURAL INTEGRAL DE LAS COMARCAS NATURALES DE LOS PÁRAMOS Y VALLES PALENTINOS	261
CYL-21	ASOCIACION PARA EL DESARROLLO DE LA COMARCA DE CIUDAD RODRIGO (ADECOCIR)	263
CYL-22	ASOCIACION PARA EL DESARROLLO DE LA ZONA OESTE DE SALAMANCA (ADEZOS)	265
CYL-23	ASOCIACION PARA EL DESARROLLO RURAL Y ECONOMICO DE LAS COMARCAS DEL CAMPO CHARRO, ALBA DE TORMES Y GUIJUELO (ADREGAG)	267
CYL-24	ASOCIACION PARA EL DESARROLLO RURAL INTEGRAL DE LAS SIERRAS DE SALA- MANCA (ADRISS)	269
CYL-25	ASOCIACION PARA EL DESARROLLO RURAL ENDOGENO DEL TERRITORIO NORDESTE DE SALAMANCA	271
CYL-26	ASOCIACION INTERMUNICIPAL PARA EL DESARROLLO LOCAL EN LA COMARCA DE SANTA MARIA LA REAL DE NIEVA (AIDESCOM)	273
CYL-27	ASOCIACION COORDINADORA PARA EL DESARROLLO INTEGRAL DEL NORDESTE DE SEGOVIA (CODINSE)	275
CYL-28	ASOCIACION HONORSE- TIERRA DE PINARES (TIERRA DE PINARES)	277
CYL-29	ASOCIACION PARA EL DESARROLLO RURAL SEGOVIA SUR	279

CYL-30	ASOCIACION PARA EL DESARROLLO ENDOGENO DE ALMAZAN Y OTROS MUNICIPIOS (ADEMA)	281
CYL-31	ASOCIACION PINARES EL VALLE PARA EL DESARROLLO RURAL INTEGRAL (ASOPIVA)	283
CYL-32	ASOCIACION PROYECTO NORESTE DE SORIA (PROYNERSO)	285
CYL-33	ASOCIACION PARA EL DESARROLLO RURAL INTEGRAL TIERRAS SORIANAS DEL CID	287
CYL-34	ASOCIACION COLECTIVO PARA EL DESARROLLO RURAL DE TIERRA DE CAMPOS	289
CYL-35	ASOCIACION DUERO ESGUEVA	291
CYL-36	ASOCIACION PARA EL DESARROLLO RURAL RUTA DEL MUDÉJAR	293
CYL-37	ASOCIACION PARA EL DESARROLLO RURAL INTEGRADO DE TIERRA DE CAMPOS-ZONA NORTE DE VALLADOLID (ADRI VALLADOLID NORTE)	295
CYL-38	ASOCIACION PARA EL DESARROLLO ENDÓGENO EN LA ZONA CENTRO DE VALLADOLID	297
CYL-39	ASOCIACION PARA EL DESARROLLO DE ALISTE, TABARA Y ALBA (ADATA)	299
CYL-40	ASOCIACION PARA EL DESARROLLO ECONOMICO RURAL INTEGRAL DE SAYAGO (ADERISA)	301
CYL-41	ASOCIACION PARA EL DESARROLLO INTEGRADO DE SANABRIA Y CARBALLEDA (ADISAC-LA VOZ)	303
CYL-42	ASOCIACION PARA EL DESARROLLO INTEGRAL DE LAS MANCOMUNIDADES DE LA COMARCA DE LOS VALLES DE BENAVENTE (MACOVALL 2000)	305
CYL-43	ASOCIACION DE DESARROLLO RURAL INTEGRAL PALOMARES (VIA DE LA PLATA, SALINAS, NORTE DUERO)	307
CYL-44	ASOCIACION GRUPO DE ACCION LOCAL TORO, GUAREÑA Y VINO (TORGUIV)	309

CASTILLA-LA MANCHA

CLM-01	GRUPO DE ACCIÓN LOCAL DE LA SIERRA DEL SEGURA	313
CLM-02	ASOCIACIÓN PARA EL DESARROLLO DE LA MANCHUELA	315
CLM-03	ASOCIACIÓN GRUPO DESARROLLO RURAL DE LA SIERRA DE ALCARAZ Y CAMPO DE MONTIEL (SACAM)	317
CLM-04	ASOCIACIÓN PARA EL DESARROLLO INTEGRAL DE LA MANCHA DEL JÚCAR-CENTRO	319
CLM-05	ASOCIACIÓN PARA EL DESARROLLO DE LA COMARCA MONTE IBÉRICO-CORREDOR DE ALMANSA	321
CLM-06	ASOCIACIÓN PARA LA PROMOCION DEL DESARROLLO DE LA COMARCA CAMPOS DE HELLÍN	323
CLM-07	ASOCIACIÓN PARA EL DESARROLLO SOSTENIBLE DEL VALLE DE ALCUDIA	325
CLM-08	ASOCIACIÓN PARA EL DESARROLLO DEL ALTO GUADIANA-MANCHA (AGM)	327
CLM-09	ASOCIACIÓN DE DESARROLLO DEL CAMPO DE MONTIEL Y CAMPO DE CALATRAVA (TIERRAS DE LIBERTAD)	329
CLM-10	ASOCIACIÓN PARA EL DESARROLLO DE LA COMARCA DE ALMADÉN (MONTESUR)	331
CLM-11	ASOCIACIÓN PARA EL DESARROLLO DEL CAMPO DE CALATRAVA	333
CLM-12	ASOCIACIÓN DE DESARROLLO MONTES NORTE ”	335
CLM-13	ASOCIACIÓN PARA EL DESARROLLO Y LA PROMOCIÓN DE LA MANCHA NORTE DE CIUDAD REAL (PROMANCHA)	337
CLM-14	ASOCIACIÓN CONCEJO DE LA MANCOMUNIDAD DE CABAÑEROS	339
CLM-15	ASOCIACIÓN PROMOCIÓN Y DESARROLLO SERRANO (PRODESE)	341
CLM-16	ASOCIACIÓN PARA EL DESARROLLO INTEGRAL DE LA MANCHUELA ALTA (ADIMAN)	343
CLM-17	FEDERACIÓN PARA EL DESARROLLO DE LA SIERRA Y MANCHA CONQUENSE (ADESIMAN)	345
CLM-18	CENTRO DE DESARROLLO RURAL ALCARRIA CONQUENSE	347

CLM-19	ASOCIACIÓN PARA EL DESARROLLO INTEGRAL EL ZÁNCARA	349
CLM-20	ASOCIACIÓN DE DESARROLLO RURAL MOLINA DE ARAGÓN (ALTO TAJO)	351
CLM-21	ASOCIACIÓN PARA EL DESARROLLO LOCAL DE LA SIERRA NORTE DE GUADALAJARA ..	353
CLM-22	FEDERACIÓN DE ASOCIACIONES PARA EL DESARROLLO TERRITORIAL TAJO-TAJUÑA (FADETA)	355
CLM-23	ASOCIACIÓN PARA EL DESARROLLO DE ALCARRIA Y CAMPIÑA (A.D.A.C)	357
CLM-24	ASOCIACIÓN COMARCAL DON QUIJOTE DE LA MANCHA	359
CLM-25	ASOCIACIÓN PARA EL DESARROLLO DE LA COMARCA DE TALAVERA, SIERRA DE SAN VICENTE Y LA JARA- TIERRAS DE TALAVERA	361
CLM-26	GRUPO DE ACCIÓN LOCAL DULCINEA	363
CLM-27	ASOCIACIÓN COMARCAL CASTILLOS DEL MEDIO TAJO	365
CLM-28	ASOCIACIÓN PARA EL DESARROLLO DE LA CAMPANA DE OROPESA (ADECOR)	367
CLM-29	ASOCIACIÓN PARA EL DESARROLLO INTEGRADO DEL TERRITORIO MONTES TOLEDANOS	369

CATALUÑA

CAT-01	ASSOCIACIÓ PEL DESENVOLUPAMENT RURAL DE LA CATALUNYA CENTRAL (GAL 1)	373
CAT-02	ASSOCIACIÓ PER AL DESENVOLUPAMENT RURAL INTEGRAL DE LA ZONA NORD-ORIENTAL DE CATALUNYA (GAL 2)	375
CAT-03	ASSOCIACIÓ PER LA GESTIÓ DEL PROGRAMA LEADER RIPOLLÈS GES – BISAURO (GAL 3)	377
CAT-04	CONSORCI DE DESENVOLUPAMENT ALT CAMP, CONCA DE BARBERÀ I ANOIA (GAL 4) ..	379
CAT-05	CONSORCI GRUP D'ACCIÓ LOCAL ALT URGELL – Cerdanya (GAL 5)	381
CAT-06	CONSORCI PER AL DESENVOLUPAMENT DEL BAIX EBRE I MONTSIÀ (GAL 6)	383
CAT-07	CONSORCI GARRIGUES PER AL DESENVOLUPAMENT DEL TERRITORI (GAL 7)	385
CAT-08	CONSORCI GRUP D'ACCIÓ LOCAL NOGUERA - SEGRÍÀ NORD (GAL 8)	387
CAT-09	CONSORCI CENTRE DE DESENVOLUPAMENT RURAL PALLARS-RIBAGORÇA (GAL 9)	389
CAT-10	CONSORCI LEADER PRIORAT BAIX CAMP (GAL 10)	391
CAT-11	CONSORCI INTERCOMARCAL D'INICIATIVES SOCIOECONÒMIQUES (GAL 11)	393
CAT-12	CONSORCI PER AL DESENVOLUPAMENT DE LA CATALUNYA CENTRAL (GAL 12)	395
CAT-13	CONSORCI LEADER URGELL- PLA D'URGELL (GAL 13)	397

COMUNIDAD DE MADRID

MAD-01	CONSORCIO PARA LA GESTIÓN DEL GRUPO DE ACCIÓN LOCAL SIERRA NORTE DE MADRID (GALSINMA)	401
MAD-02	CONSORCIO DE LA SIERRA OESTE	403
MAD-03	ASOCIACIÓN DE DESARROLLO RURAL ARANJUEZ-COMARCA DE LAS VEGAS (ARACOVE)	405
MAD-04	GRUPO DE ACCIÓN LOCAL SIERRA DEL JARAMA	407
MAD-05	ASOCIACIÓN DE DESARROLLO DE LA CAMPIÑA DEL HENARES (ADECHE)	409

COMUNIDAD FORAL DE NAVARRA

NAV-01	ASOCIACIÓN CEDERNA GARALUR ELKARTEA CENTRO DE DESARROLLO RURAL DE NAVARRA	413
NAV-02	GRUPO DE ACCIÓN LOCAL CONSORCIO PARA LAS ESTRATEGIAS DE DESARROLLO DE LA RIBERA DE NAVARRA (GAL CONSORCIO EDER)	415
NAV-03	ASOCIACIÓN TEDER TIERRA ESTELLA DESARROLLO RURAL (ASOCIACIÓN TEDER)	417
NAV-04	GRUPO DE ACCIÓN LOCAL DE LA ZONA MEDIA DE NAVARRA	419

COMUNIDAD VALENCIANA	421
CVA-01 ASOCIACIÓN RURALTER LEADER ZONA 1 (ZONA 1 CASTELLÓN)	423
CVA-02 GRUPO DE DESARROLLO RURAL COMARCA ELS PORTS-MAESTRAT (GDR PORTMADER) ..	425
CVA-03 ASOCIACIÓN RURALTER CASTELLÓN SUR (ZONA 3)	427
CVA-04 ASOCIACIÓN PARA EL DESARROLLO RURAL VALENCIA INTERIOR (ADERVI)	429
CVA-05 ASOCIACIÓN DEL LLANO DE CHIVA A LA PLANA DE UTIEL (ZONA 5)	431
CVA-06 GRUPO DE DESARROLLO RURAL RURALTER-LEADER (ZONA 6)	433
CVA-07 ASOCIACIÓN RURALTER-LEADER ZONA 7	435
CVA-08 ASOCIACIÓN CENTRO DE DESARROLLO RURAL ALICANTE (ZONA 8 CEDER ALICANTE)	437
EXTREMADURA	439
EXT-01 ASOCIACIÓN PARA EL DESARROLLO INTEGRAL DE LA COMARCA DE LAS HURDES	441
EXT-02 ASOCIACIÓN DESARROLLO INTEGRAL DEL VALLE DEL AMBROZ (DIVA)	443
EXT-03 ASOCIACIÓN PARA LA PROMOCIÓN Y EL DESARROLLO DE LA COMARCA DE TRASIERRA TIERRAS DE GRANADILLA “CÁPARRA”	445
EXT-04 SOCIEDAD PARA LA PROMOCIÓN Y DESARROLLO DEL VALLE DEL JERTE (SOPRODEVAJE)	447
EXT-05 ASOCIACIÓN PARA EL DESARROLLO INTEGRAL DE LA COMARCA DE LA VERA (ADICOVER)	449
EXT-06 ASOCIACIÓN PARA EL DESARROLLO INTEGRAL DE SIERRA DE GATA (ADISGATA)	451
EXT-07 ASOCIACIÓN PARA EL DESARROLLO DEL VALLE DEL ALAGÓN (ADESVAL)	453
EXT-08 ASOCIACIÓN PARA EL DESARROLLO DE MONFRAGÜE Y SU ENTORNO (ADEME)	455
EXT-09 ASOCIACIÓN PARA EL DESARROLLO DE LA COMARCA DEL CAMPO ARAÑUELO (ARJABOR)	457
EXT-10 ASOCIACIÓN PARA EL DESARROLLO DE LA COMARCA TAJO-SALOR-ALMONTE (TAGUS)	459
EXT-11 ASOCIACIÓN PARA EL DESARROLLO INTEGRAL DE LA COMARCA MIAJADAS-TRUJILLO (ADICOMT)	461
EXT-12 ASOCIACIÓN PROMOCIÓN Y DESARROLLO RURAL COMARCA DE VILLUERCAS IBORES JARA (APRODERVI)	463
EXT-13 ASOCIACIÓN PARA EL DESARROLLO DE LA SIERRA DE SAN PEDRO-LOS BALDÍOS	465
EXT-14 ASOCIACIÓN PARA EL DESARROLLO INTEGRAL DE SIERRA DE MONTÁNCHÉZ Y TAMUJA (ADISMONTA)	467
EXT-15 CONSORCIO CENTRO DE DESARROLLO RURAL LA SIBERIA	469
EXT-16 ASOCIACIÓN PARA EL DESARROLLO DE LA COMARCA DE LÁCARA	471
EXT-17 ASOCIACIÓN PARA EL DESARROLLO DE LAS VEGAS ALTAS DEL GUADIANA (ADEVAG)	473
EXT-18 CONSORCIO CENTRO DE DESARROLLO RURAL LA SERENA	475
EXT-19 CENTRO DE DESARROLLO RURAL CAMPIÑA SUR	477
EXT-20 CENTRO DE DESARROLLO COMARCAL DE TENTUDÍA	479
EXT-21 ASOCIACIÓN PARA EL DESARROLLO RURAL JEREZ-SIERRA SUROESTE (ADERSUR)	481
EXT-22 ASOCIACIÓN PARA EL DESARROLLO DE LA COMARCA DE OLIVENZA (ADERCO)	483
EXT-23 FEDERACIÓN PARA EL DESARROLLO DE SIERRA GRANDE TIERRA DE BARROS (FEDESIBA)	485
EXT-24 ASOCIACIÓN CENTRO DE DESARROLLO RURAL ZAFRA - RÍO BODIÓN	487
GALICIA	489
GAL-01 ASOCIACIÓN DE DESENVOLVEMENTO DA COMARCA DE A MARIÑA (GDR-1 A MARIÑA)	491
GAL-02 ASOCIACIÓN DE DESENVOLVEMENTO COMARCAL DA TERRA CHÁ (GDR-2 TERRA CHÁ)	493
GAL-03 ASOCIACIÓN MONTES E VALES (GDR-3 MONTES E VALES)	495

GAL-04	ASOCIACIÓN TERRAS DE LUGO (GDR-4 TERRAS DE LUGO)	497
GAL-05	ASOCIACIÓN DE DESENVOLVEMENTO RURAL ANCARES- COUREL (GDR-5 ANCARES- COUREL)	499
GAL-06	ASOCIACIÓN OS SETE CASTROS (GDR-6 SETE CASTROS)	501
GAL-07	ASOCIACIÓN MIÑO-ULLA (GDR-7 MIÑO-ULLA)	503
GAL-08	ASOCIACIÓN GRUPO DE DESENVOLVEMENTO RURAL RIBEIRA SACRA (GDR RIBEIRA SACRA)	505
GAL-09	ASOCIACIÓN DE DESENVOLVEMENTO RURAL ASOCIACIÓN CARBALLIÑO-O RIBEIRO (GDR-9 CARBALLIÑO-O RIBEIRO)	507
GAL-10	ASOCIACIÓN DE DESENVOLVEMENTO RURAL DA COMARCA DE OURENSE (GDR-10 OURENSE)	509
GAL-11	ASOCIACIÓN PARA O DESENVOLVEMENTO RURAL SIL-BIBEI-NAVEA (GDR-11 SIL-BIBEI- NAVEA)	511
GAL-12	ASOCIACIÓN GRUPO DESENVOLVEMENTO RURAL VALDEORRAS (GDR-12 VALDEORRAS)	513
GAL-13	ASOCIACIÓN MONTEVAL (GDR-13 MONTEVAL)	515
GAL-14	GRUPO DE DESENVOLVEMENTO RURAL DA LIMIA (GDR-14 LIMIA)	517
GAL-15	ASOCIACIÓN AVINZA GDR 15 (GDR-15 AVINZA)	519
GAL-16	ASOCIACIÓN O VIEIRO- LEBOREIRO (GDR-16 O VIEIRO- LEBOREIRO)	521
GAL-17	ASOCIACIÓN DE DESENVOLVEMENTO RURAL CONDADO PARADANTA (GDR CONDADO PARADANTA)	523
GAL-18	ASOCIACIÓN GRUPO DE DESENVOLVEMENTO RURAL MANCOMUNIDADE DA ÁREA INTERMUNICIPAL DE VIGO-BAIXO MIÑO (AGDR-18 MAIV-BAIXO MIÑO)	525
GAL-19	ASOCIACIÓN DE DESENVOLVEMENTO RURAL PONTEVEDRA MORRAZO (GDR PONTEVEDRA- MORRAZO)	527
GAL-20	ASOCIACIÓN GRUPO DE DESENVOLVEMENTO RURAL ULLA-UMIA-LÉREZ (GDR-20 ULLA- UMIA-LÉREZ)	529
GAL-21	GRUPO DE DESENVOLVEMENTO RURAL O SALNÉS (GDR-21 O SALNÉS)	531
GAL-22	ASOCIACION DE DESENVOLVEMENTO RURAL TERRAS DO DEZA (GDR-22 TERRAS DO DEZA)	533
GAL-23	GRUPO DE DESENVOLVEMENTO RURAL UTM23- ULLA TAMBRE MANDEO (GDR23- ULLA TAMBRE MANDEO)	535
GAL-24	ASOCIACIÓN TERRAS DE COMPOSTELA (GDR-24 TERRAS DE COMPOSTELA)	537
GAL-25	ASOCIACIÓN DE DESARROLLO LOCAL DELOA (GDR-25 DELOA)	539
GAL-26	ASOCIACIÓN COSTA DA MORTE GDR (GDR-26 COSTA DA MORTE)	541
GAL-27	ASOCIACIÓN PARA O DESENVOLVEMENTO DA COMARCA DE BERGANTIÑOS (GDR-27 BERGANTIÑOS)	543
GAL-28	ASOCIACIÓN DE DESENVOLVEMENTO COMARCA DE ORDES ASDECOMOR (GDR 28 ORDES)	545
GAL-29	ASOCIACIÓN DE DESENVOLVEMENTO RURAL MARIÑAS BETANZOS (GDR-29 MARIÑAS- BETANZOS)	547
GAL-30	ASOCIACIÓN EUROEUME (GDR-30 EUROEUME)	549
GAL-31	GDR ASOCIACIÓN COSTA NOROESTE (GDR-31 ASOCIACIÓN COSTA NOROESTE)	551
ISLAS BALEARES		553
BAL-01	GRUP D ACCIÓ LOCAL PER AL DESENVOLUPAMENT RURAL D EIVISSA I FORMENTERA (G.A.L.D.R.E.F)	555
BAL-02	ASSOCIACIÓ PER AL DESENVOLUPAMENT RURAL MALLORCA RURAL	557
BAL-03	ASSOCIACIÓ LEADER ILLA DE MENORCA	559

LA RIOJA	561
RIO-01 CENTRO EUROPEO DE INFORMACIÓN Y PROMOCIÓN DEL MEDIO RURAL EN LA RIOJA (CEIP)	563
RIO-02 ASOCIACIÓN PARA EL DESARROLLO RURAL DE LA RIOJA SURORIENTAL	565
RIO-03 ASOCIACIÓN PARA EL DESARROLLO RURAL DE LA RIOJA ALTA (ADRA)	567
 REGIÓN DE MURCIA	 569
MUR-01 INTEGRAL, SOCIEDAD PARA EL DESARROLLO RURAL (INTEGRAL)	571
MUR-02 ASOCIACIÓN PARA EL DESARROLLO COMARCAL DEL NORDESTE DE LA REGIÓN DE MURCIA	573
MUR-03 ASOCIACIÓN PARA EL DESARROLLO RURAL CAMPODER	575
MUR-04 ASOCIACIÓN PARA EL DESARROLLO RURAL INTEGRADO DE LOS MUNICIPIOS DE LA VEGA DEL SEGURA	577
 PAÍS VASCO	 579
PSV-01 ASOCIACIÓN PARA EL PROGRESO DEL DESARROLLO RURAL MENDINET	581

Tabla resumen datos nacional

Tabla resumen datos nacional

Tabla resumen datos nacional

Tabla resumen datos nacional

	DATOS GRUPOS DE ACCIÓN LOCAL 2007-2013	TOTAL ESPAÑA	MEDIA POR GRUPO
Datos territoriales	Número de municipios	7.047	27
	Número de entidades menores de población	19.484	74
	Superficie comarcal (km ²)	448.207,99	1.697,76
	Población comarcal	12.367.417,00	46.846,28
	Densidad de población (habitantes/km ²)		27,59
Socios	Número de socios	26.837	102
	Número de Socios Públicos	6.050	23
	Número de Socios Privados	20.787	79
Número de socios por tipología	Administraciones públicas (ayuntamientos, mancomunidades, etc)	5.871	22
	Empresas (Sociedades mercantiles y autónomos)	6.779	26
	Cooperativas agrarias y S.A.T.	1.355	5
	Asociaciones sectoriales y empresariales	1.655	6
	Asociaciones de mujeres	1.276	5
	Asociaciones de jóvenes	525	2
	Otras Asociaciones y Fundaciones	4.730	18
	Sindicatos y O.P.A.s	715	3
	Entidades docentes	123	0
	Entidades financieras	188	1
	Otros	3.620	14
Junta Directiva	TOTAL Número de miembros (*)	4.615	17
	Número de Miembros Públicos	1.932	7
	Número de Miembros Privados	2.628	10
	Número de Agricultores/Ganaderos en Junta Directiva	612	2
	Número de Mujeres	1.026	4
	Número de Jóvenes (≤ 40 años)	706	3
Cuadro financiero	Contribución FEADER	879.436.995,00 €	3.331.200,74 €
	Gasto Público (**)	1.472.747.973,00 €	5.578.590,81 €
	Gasto Privado Estimado	1.462.865.611,00 €	5.541.157,62 €
	Gasto Total	2.935.613.584,00 €	11.119.748,42 €

(*) El porcentaje de derecho de voto de los miembros privados es superior al de los miembros públicos en las Juntas Directivas.

(**) El gasto público incluye la contribución FEADER y el gasto público nacional.

Fichas Grupos de Acción Local

Fichas Grupos de Acción Local

Andalucía

Andalucía



Tabla resumen datos Andalucía

DATOS GRUPOS DE ACCIÓN LOCAL 2007-2013		TOTAL ANDALUCÍA	MEDIA POR GRUPO
Datos territoriales	Número de municipios	700	13
	Número de entidades menores de población	1.414	27
	Superficie comarcal (km²)	81.516,51	1.567,63
	Población comarcal	3.593.196,00	69.099,92
	Densidad de población (habitantes/km²)		44,08
Socios	TOTAL Número de socios	5.825	112
	Número de Socios Públicos	827	16
	Número de Socios Privados	4.998	96
Número de socios por tipología	Administraciones públicas (ayuntamientos, mancomunidades, etc)	788	15
	Empresas (Sociedades mercantiles y autónomos)	2.176	42
	Cooperativas agrarias y S.A.T.	234	5
	Asociaciones sectoriales y empresariales	477	9
	Asociaciones de mujeres	328	6
	Asociaciones de jóvenes	140	3
	Otras Asociaciones y Fundaciones	463	9
	Sindicatos y O.P.A.s	194	4
	Entidades docentes	26	1
	Entidades financieras	93	2
Otros	906	18	
Junta Directiva	TOTAL Número de miembros (*)	1.063	20
	Número de Miembros Públicos	436	8
	Número de Miembros Privados	606	12
	Número de Agricultores/Ganaderos en Junta Directiva	101	2
	Número de Mujeres	247	5
Número de Jóvenes (≤ 40 años)	170	3	
Cuadro financiero	Contribución FEADER	257.801.140,00 €	4.957.714,23 €
	Gasto Público (**)	322.251.425,00 €	6.197.142,79 €
	Gasto Privado Estimado	313.464.608,00 €	6.028.165,54 €
	Gasto Total	635.716.033,00 €	12.225.308,33 €

(*) El porcentaje de derecho de voto de los miembros privados es superior al de los miembros públicos en las Juntas Directivas.

(**) El gasto público incluye la contribución FEADER y las aportaciones del MARM, las Comunidades Autónomas y las Administraciones locales.

INFORMACIÓN FICHA GAL 2007-2013		DATOS
Datos generales	NOMBRE completo	Asociación de Desarrollo Rural Almanzora
	SIGLAS	GDR ALMANZORA
Datos territoriales	Número de municipios	26
	Relación de Municipios (nombre de todos)	Albánchez
		Albox
		Alcóntar
		Arboleas
		Armuña de Almanzora
		Bacares
		Bayarque
		Cantoria
		Chercos
		Cóbdar
		Fines
		Laroya
		Líjar
		Lúcar
		Macael
		Olula del Río
Oria		
Partaloa		
Purchena		
Serón		
Sierro		
Somontín		
Suffí		
Tijola		
Urrácal		
Zurgena		
Número de entidades menores de población	81	
Superficie comarcal (km ²)	1.587	
Población comarcal *	48.155	
Datos de contacto	Densidad de población (hab/km ²)	30,34
	Dirección	Avenida del Almanzora, 2
	Municipio	CANTORIA
	C.P.	04850
	Provincia	ALMERÍA
	Teléfono	950 436 677
	Fax	950 436 668
	Email	proderi@larural.es
Dirección Web	www.proderalmanzora.es www.valledelalmanzora.org	

* Fuente: IEA, 2009

COMPOSICIÓN GAL

Socios	TOTAL Número de socios	91
	Número de Socios Públicos	28
	Número de Socios Privados	63
Número de socios por tipología	Administraciones públicas (ayuntamientos, mancomunidades, etc)	28
	Empresas (Sociedades mercantiles y autónomos)	1
	Cooperativas agrarias y S.A.T.	1
	Asociaciones sectoriales y empresariales	10
	Asociaciones de mujeres	22
	Asociaciones de jóvenes	2
	Otras Asociaciones y Fundaciones	
	Sindicatos y O.P.A.s	2
	Entidades docentes	0
	Entidades financieras	2
	Otros	23
Junta Directiva	TOTAL Número de miembros	22
	Número de Miembros Públicos	11
	Número de Miembros Privados	11
	Número de Agricultores/Ganaderos en Junta Directiva	0
	Número de Mujeres	2
	Número de Jóvenes (≤ 40 años)	8





INFORMACIÓN FICHA GAL 2007-2013		DATOS	
Datos generales	NOMBRE completo	Grupo de Desarrollo Rural de la Alpujarra-Sierra Nevada Almeriense	
	SIGLAS	GDR ALPUJARRA-SIERRA NEVADA ALMERIENSE	
Datos territoriales	Número de municipios	31	
	Relación de Municipios (nombre de todos)	Abla	
		Abrucena	
		Alboloduy	
		Alcolea	
		Alhabia	
		Alhama de Almería	
		Alicún	
		Almócita	
		Alsodux	
		Bayárcal	
		Beires	
		Bentarique	
		Berja	
		Canjáyar	
		Daíñas	
Enix			
Felix			
Fiñana			
Fondón			
Huécija			
Illar			
Instinción			
Láujar de Andarax			
Nacimiento			
Ohanes			
Padules			
Paterna del Río			
Rágol			
Santa Cruz de Marchena			
Terque			
Tres Villas (Las)			
Número de entidades menores de población	14		
Superficie comarcal (km²)	1.746		
Población comarcal*	42.428		
Densidad de población	24,30		
Datos de contacto	Dirección	Plaza Mayor de la Alpujarra, 2	
	Municipio	LAUJAR DE ANDARAX	
	C.P.	04470	
	Provincia	ALMERIA	
	Teléfono	950 514 161	
	Fax	950 415 163	
	Email	laujar@adr-alpujarra.com	
Dirección Web	www.adr-alpujarra.com		

* Fuente: SIMA, 2009

COMPOSICIÓN GAL

Socios	TOTAL Número de socios	81
	Número de Socios Públicos	34
	Número de Socios Privados	47
Número de socios por tipología	Administraciones públicas (ayuntamientos, mancomunidades, etc)	34
	Empresas (Sociedades mercantiles y autónomos)	8
	Cooperativas agrarias y S.A.T.	4
	Asociaciones sectoriales y empresariales	7
	Asociaciones de mujeres	9
	Asociaciones de jóvenes	2
	Otras Asociaciones y Fundaciones	12
	Sindicatos y O.P.A.s	3
	Entidades docentes	
	Entidades financieras	2
	Otros	
Junta Directiva	TOTAL Número de miembros	16
	Número de Miembros Públicos	8
	Número de Miembros Privados	8
	Número de Agricultores/Ganaderos en Junta Directiva	3
	Número de Mujeres	1
	Número de Jóvenes (≤ 40 años)	2





INFORMACIÓN FICHA GAL 2007-2013		DATOS
Datos generales	NOMBRE completo	Asociación para el Desarrollo Rural de la Comarca Filabres-Alhambilla
	SIGLAS	GDR FILABRES ALHAMILLA
Datos territoriales	Número de municipios	15
	Relación de Municipios (nombre de todos)	Alcudía de Montegud
		Benitagla
		Benizalón
		Castro de Filabres
		Gérgal
		Lubrín
		Lucainena de las Torres
		Olula de Castro
		Senés
		Sorbas
		Tabernas
		Tahal
		Turrillas
Uleila del Campo		
Velefique		
Número de entidades locales de población	62	
Superficie comarcal (km ²)	1.383,30	
Población comarcal*	13.251,00	
Densidad de población	9,57	
Datos de contacto	Dirección	Glorieta de las Angustias, s/n
	Municipio	TABERNAS
	C.P.	04200
	Provincia	ALMERÍA
	Teléfono	950 36 50 31
	Fax	950 36 28 72
	Email	info@filabresalhamilla.com
Dirección Web	www.filabresalhamilla.com	

* Fuente: SIMA, 2009

COMPOSICIÓN GAL

Socios	TOTAL Número de socios	68
	Número de Socios Públicos	16
	Número de Socios Privados	52
Número de socios por tipología	Administraciones públicas (ayuntamientos, mancomunidades, etc)	16
	Empresas (Sociedades mercantiles y autónomos)	29
	Cooperativas agrarias y S.A.T.	5
	Asociaciones sectoriales y empresariales	6
	Asociaciones de mujeres	2
	Asociaciones de jóvenes	1
	Otras Asociaciones y Fundaciones	4
	Sindicatos y O.P.A.s	2
	Entidades docentes	0
	Entidades financieras	3
	Otros	0
Junta Directiva	TOTAL Número de miembros	16
	Número de Miembros Públicos	8
	Número de Miembros Privados	8
	Número de Agricultores/Ganaderos en Junta Directiva	0
	Número de Mujeres	2
	Número de Jóvenes (≤ 40 años)	5





INFORMACIÓN FICHA GAL 2007-2013		DATOS
Datos generales	NOMBRE completo	Asociación para el Desarrollo Rural de la Comarca del Levante Almeriense
	SIGLAS	
Datos territoriales	Número de municipios	13
	Relación de Municipios (nombre de todos)	Antas
		Bédar
		Carboneras
		Cuevas del Almanzora
		Gallardos (Los)
		Garrucha
		Huércal-Overa
		Mojácar
		Níjar
Pulpí		
Taberno		
Turre		
Vera		
Número de entidades locales menores de población	162	
Superficie comarcal (km ²)	1.814	
Población comarcal*	116.450	
Densidad de población	64,20	
Datos de contacto	Dirección	Ctra. Bedar, km. 0.3
	Municipio	LOS GALLARDOS
	C.P.	04280
	Provincia	ALMERÍA
	Teléfono	950 46 93 83
	Fax	950 46 93 43
	Email	levante@levantéalmeriense.es pilar.iranzo@levantéalmeriense.es
	Dirección Web	www.levantéalmeriense.es

* Fuente: Padrón, 2009

COMPOSICIÓN GAL

Socios	TOTAL Número de socios	56
	Número de Socios Públicos	18
	Número de Socios Privados	38
Número de socios por tipología	Administraciones públicas (ayuntamientos, mancomunidades, etc)	14
	Empresas (Sociedades mercantiles y autónomos)	14
	Cooperativas agrarias y S.A.T.	3
	Asociaciones sectoriales y empresariales	11
	Asociaciones de mujeres	1
	Asociaciones de jóvenes	0
	Otras Asociaciones y Fundaciones	1
	Sindicatos y O.P.A.s	5
	Entidades docentes	
	Entidades financieras	2
	Otros	5
Junta Directiva	TOTAL Número de miembros	36
	Número de Miembros Públicos	16
	Número de Miembros Privados	20
	Número de Agricultores/Ganaderos en Consejo Territorial (entidades)	5
	Número de Mujeres	15
	Número de Jóvenes (≤ 40 años)	1





INFORMACIÓN FICHA GAL 2007-2013		DATOS
Datos generales	NOMBRE completo	Asociación para la Promoción y Desarrollo de la Comarca de Los Vélez
	SIGLAS	APROVELEZ
Datos territoriales	Número de municipios	4
	Relación de Municipios (nombre de todos)	Chirivel
		María
		Vélez-Blanco
		Vélez-Rubio
	Número de entidades locales de población	6 pedanías
	Superficie comarcal (km ²)	1.141,48
Población comarcal*	12.567	
Densidad de población	11,01	
Datos de contacto	Dirección	C/ Cútar, 4
	Municipio	VÉLEZ-RUBIO
	C.P.	04820
	Provincia	ALMERÍA
	Teléfono	950 41 25 27
	Fax	950 41 10 58
	Email	aprovelez@aprovelez.com
	Dirección Web	www.aprovelez.com

* Fuente: SIMA, 2009

COMPOSICIÓN GAL

Socios	TOTAL Número de socios	27
	Número de Socios Públicos	5
	Número de Socios Privados	22
Número de socios por tipología	Administraciones públicas (ayuntamientos, mancomunidades, etc)	5
	Empresas (Sociedades mercantiles y autónomos)	1
	Cooperativas agrarias y S.A.T.	
	Asociaciones sectoriales y empresariales	9
	Asociaciones de mujeres	6
	Asociaciones de jóvenes	2
	Otras Asociaciones y Fundaciones	
	Sindicatos y O.P.A.s	2
	Entidades docentes	
	Entidades financieras	1
	Otros	1
Junta Directiva	TOTAL Número de miembros	15
	Número de Miembros Públicos	5
	Número de Miembros Privados	10
	Número de Agricultores/Ganaderos en Junta Directiva	1
	Número de Mujeres	3
	Número de Jóvenes (≤ 40 años)	2



INFORMACIÓN FICHA GAL 2007-2013		DATOS
Datos generales	NOMBRE completo	Asociación Grupo de Desarrollo Rural de Los Alcornocales
	SIGLAS	GDR ALCORNOCALES
Datos territoriales	Número de municipios	8
	Relación de Municipios (nombre de todos)	Alcalá de los Gazules
		Barrios (Los)
		Benalup-Casas Viejas
		Castellar de la Frontera
		Jimena de la Frontera
		Medina-Sidonia
		Paterna de Rivera
San José del Valle		
Número de entidades locales de población	1	
Superficie comarcal (km ²)	2.125,50	
Población comarcal*	69.633	
Densidad de población	32,76	
Datos de contacto	Dirección	Calle de los Pozos, s/n (Antiguo colegio) - 2 ^º pta
	Municipio	ALCALÁ DE LOS GAZULES
	C.P.	11180
	Provincia	CÁDIZ
	Teléfono	956 413 183
	Fax	956 41 33 71
	Email	gdr@alcornocales.org
	Dirección Web	www.gdralcornocales.org www.alcornocales.org

* Fuente: Sistema Multiterritorial de Andalucía-SIMA, 2009

COMPOSICIÓN GAL

Socios	TOTAL Número de socios	63
	Número de Socios Públicos	14
	Número de Socios Privados	49
Número de socios por tipología	Administraciones públicas (ayuntamientos, mancomunidades, etc)	14
	Empresas (Sociedades mercantiles y autónomos)	9
	Cooperativas agrarias y S.A.T.	6
	Asociaciones sectoriales y empresariales	4
	Asociaciones de mujeres	3
	Asociaciones de jóvenes	1
	Otras Asociaciones y Fundaciones	12
	Sindicatos y O.P.A.s	5
	Entidades docentes	1
	Entidades financieras	1
	Otros	7
Junta Directiva	TOTAL Número de miembros	21
	Número de Miembros Públicos	10
	Número de Miembros Privados	11
	Número de Agricultores/Ganaderos en Junta Directiva	0
	Número de Mujeres	7
	Número de Jóvenes (≤ 40 años)	2





INFORMACIÓN FICHA GAL 2007-2013		DATOS
Datos generales	NOMBRE completo	Asociación para el Desarrollo Rural de la Campiña de Jerez
	SIGLAS	GDR CAMPIÑA DE JEREZ
Datos territoriales	Número de municipios	3
	Relación de Municipios (nombre de todos)*	Jerez de la Frontera
		El Puerto de Santa María
		Puerto Real
	Número de entidades locales de población	46
	Superficie comarcal (km ²)	1.543,61
Población comarcal**	62974	
Densidad de población	40,80	
Datos de contacto	Dirección	Plaza del Ayuntamiento, s/n. 1º planta (Edificio Crea - Centro de Recursos Empresariales y Asociativos Rural)
	Municipio	La Barca de la Florida, JEREZ DE LA FRONTERA
	C.P.	11570
	Provincia	CÁDIZ
	Teléfono	956 929 034
	Fax	956 922 620
	Email	gerencia@jerezrural.com
Dirección Web	www.jerezrural.com	

* Solo zonas rurales

** Población rural desagregada que estima el GDR a partir de Padrón 2006 del INE

COMPOSICIÓN GAL

Socios	TOTAL Número de socios	36
	Número de Socios Públicos	12
	Número de Socios Privados	24
Número de socios por tipología	Administraciones públicas (ayuntamientos, mancomunidades, etc)	11
	Empresas (Sociedades mercantiles y autónomos)	
	Cooperativas agrarias y S.A.T.	2
	Asociaciones sectoriales y empresariales	3
	Asociaciones de mujeres	3
	Asociaciones de jóvenes	2
	Otras Asociaciones y Fundaciones	5
	Sindicatos y O.P.A.s	5
	Entidades docentes (Universidad Pública)	1
	Entidades financieras	2
	Otros (Comunidades de regantes)	2
Junta Directiva	TOTAL Número de miembros	13
	Número de Miembros Públicos	5
	Número de Miembros Privados	8
	Número de Agricultores/Ganaderos en Junta Directiva	
	Número de Mujeres	3
	Número de Jóvenes (≤ 40 años)	3



INFORMACIÓN FICHA GAL 2007-2013		DATOS
Datos generales	NOMBRE completo	Asociación para el Desarrollo Rural de la Costa Noroeste de Cádiz
	SIGLAS	GDR COSTA NOROESTE CÁDIZ
Datos territoriales	Número de municipios	4
	Relación de Municipios (nombre de todos)	Chipiona*
		Rota*
		Sanlúcar de Barrameda*
		Trebujena
	Número de entidades menores de población	17
	Superficie comarcal (km ²)	360,70
Población Rural comarcal**	41.340	
Densidad de población (hab/km ²)	114,61	
Datos de contacto	Dirección	C/ Cabo Machichaco, s/n
	Municipio	SANLÚCAR DE BARRAMEDA
	C.P.	11540
	Provincia	CÁDIZ
	Teléfono	956 96 03 46
	Fax	956 96 03 46 / 956 96 01 69
	Email	info@adrcostanoroeste.es
	Dirección Web	www.adrcostanoroeste.es

* Solo núcleos rurales

** Pob comarcal total (urbana: 19.870 hab + rural 1.332,33 hab/km². Fuente: Elaboración propia a partir INE, 2009

COMPOSICIÓN GAL

Socios	TOTAL Número de socios	46
	Número de Socios Públicos	7
	Número de Socios Privados	39
Número de socios por tipología	Administraciones públicas (ayuntamientos, mancomunidades, etc)	9
	Empresas (Sociedades mercantiles y autónomos)	0
	Cooperativas agrarias y S.A.T.	3
	Asociaciones sectoriales y empresariales	10
	Asociaciones de mujeres	4
	Asociaciones de jóvenes	1
	Otras Asociaciones y Fundaciones	11
	Sindicatos y O.P.A.s	5
	Entidades docentes	0
	Entidades financieras	1
	Otros	2
Junta Directiva (Consejo Territorial)	TOTAL Número de miembros	21
	Número de Miembros Públicos	5
	Número de Miembros Privados	16
	Número de Agricultores/Ganaderos en Junta Directiva	8
	Número de Mujeres	12
	Número de Jóvenes (≤ 40 años)	8





INFORMACIÓN FICHA GAL 2007-2013		DATOS
Datos generales	NOMBRE completo	Grupo de Desarrollo Rural del Litoral de la Janda
	SIGLAS	GDR LITORAL DE LA JANDA
Datos territoriales	Número de municipios	4
	Relación de Municipios (nombre de todos)*	Barbate
		Conil de la Frontera
		Vejer de la Frontera
		Tarifa
	Número de entidades locales de población	45
	Superficie comarcal (km ²)	914,4
Población comarcal**	73.330	
Densidad de población	80,2	
Datos de contacto	Dirección	C/ Teresa de Calcuta, 5 B
	Municipio	VEJER DE LA FRONTERA
	C.P.	11150
	Provincia	CÁDIZ
	Teléfono	956 44 70 00
	Fax	956 44 75 04
	Email	adrjandalitoral@jandalitoral.org
	Dirección Web	www.jandalitoral.org

* Solo núcleos rurales

** Fuente: Padrón, 2007

COMPOSICIÓN GAL

Socios	TOTAL Número de socios	80
	Número de Socios Públicos	10
	Número de Socios Privados	70
Número de socios por tipología	Administraciones públicas (ayuntamientos, mancomunidades, etc)	6
	Empresas (Sociedades mercantiles y autónomos)	
	Cooperativas agrarias y S.A.T.	3
	Asociaciones sectoriales y empresariales	19
	Asociaciones de mujeres	11
	Asociaciones de jóvenes	2
	Otras Asociaciones y Fundaciones	36
	Sindicatos y O.P.A.s	2
	Entidades docentes	
	Entidades financieras	1
	Otros	
Junta Directiva	TOTAL Número de miembros	19
	Número de Miembros Públicos	6
	Número de Miembros Privados	13
	Número de Agricultores/Ganaderos en Junta Directiva	
	Número de Mujeres	4
	Número de Jóvenes (≤ 40 años)	4





INFORMACIÓN FICHA GAL 2007-2013		DATOS
Datos generales	NOMBRE completo	Asociación Iniciativas Sostenibles Sierra de Cádiz
	SIGLAS	GDR SIERRA DE CÁDIZ
Datos territoriales	Número de municipios	19
	Relación de Municipios (nombre de todos)	Alcalá del Valle
		Algar
		Algodonales
		Arcos de la Frontera
		Benaocaz
		Bornos
		Bosque (El)
		Espera
		Gastor (El)
		Grazalema
		Olvera
		Prado del Rey
Puerto Serrano		
Setenil de las Bodegas		
Torre Alháquime		
Ubrique		
Villaluenga del Rosario		
Villamartín		
Zahara de la Sierra		
Número de entidades menores de población	25	
Superficie comarcal (km ²)	1.998 km ²	
Población comarcal*	119.804	
Densidad de población (hab/km ²)	59,96	
Datos de contacto	Dirección	C/ La Vega s/n. Parque Empresarial "La Fuentezuela"
	Municipio	VILLAMARTÍN
	C.P.	11650
	Provincia	CÁDIZ
	Teléfono	956 731 210 / 956 730 169
	Fax	956 733 655
	Correo electrónico	gdr@gdrsierradecadiz.org
Dirección Web	www.gdrsierradecadiz.org	

* Fuente: SIMA, 2009

COMPOSICIÓN GAL

Socios	TOTAL Número de socios	30
	Número de Socios Públicos	13
	Número de Socios Privados	17
Número de socios por tipología	Administraciones públicas (ayuntamientos, mancomunidades, etc)	8
	Empresas (Sociedades mercantiles y autónomos)	1
	Cooperativas agrarias y S.A.T.	
	Asociaciones sectoriales y empresariales	8
	Asociaciones de mujeres	2
	Asociaciones de jóvenes	1
	Otras Asociaciones y Fundaciones	3
	Sindicatos y O.P.A.s	3
	Entidades docentes	
	Entidades financieras	1
	Otros	3
Junta Directiva	TOTAL Número de miembros	19
	Número de Miembros Públicos	9
	Número de Miembros Privados	10
	Número de Agricultores/Ganaderos en Junta Directiva	1
	Número de Mujeres	6
	Número de Jóvenes (≤ 40 años)	0





INFORMACIÓN FICHA GAL 2007-2013		DATOS
Datos generales	NOMBRE completo	Asociación "Grupo de Desarrollo Sostenible de la Campiña Sur Cordobesa"
	SIGLAS	GDR CAMPIÑA SUR CORDOBESA
Datos territoriales	Número de municipios	11
	Relación de Municipios (nombre de todos)	Aguilar de la Frontera
		Fernán-Núñez
		Montalbán de Córdoba
		Montemayor
		Montilla
		Monturque
		Moriles
		Puente Genil
		La Rambla
San Sebastián de los Ballesteros		
Santaella		
Número de entidades locales de población	10	
Superficie comarcal (km ²)	1102	
Población comarcal*	105.763	
Densidad de población	95,95 hab/km ²	
Datos de contacto	Dirección	Avenida de las Camachas, 5
	Municipio	MONTILLA
	C.P.	14550
	Provincia	CÓRDOBA
	Teléfono	902 05 30 76
	Fax	957 65 09 02
	Email	administracion@campinasurcordoba.es
	Dirección Web	www.campinasurcordoba.es

* Fuente: SIMA

COMPOSICIÓN GAL

Socios	TOTAL Número de socios	75
	Número de Socios Públicos	16
	Número de Socios Privados	59
Número de socios por tipología	Administraciones públicas (ayuntamientos, mancomunidades, etc)	14
	Empresas (Sociedades mercantiles y autónomos)	23
	Cooperativas agrarias y S.A.T.	4
	Asociaciones sectoriales y empresariales	15
	Asociaciones de mujeres	5
	Asociaciones de jóvenes	1
	Otras Asociaciones y Fundaciones	7
	Sindicatos y O.P.A.s	2
	Entidades docentes	
	Entidades financieras	1
	Otros	3
Junta Directiva	TOTAL Número de miembros	25
	Número de Miembros Públicos	9
	Número de Miembros Privados	16
	Número de Agricultores/Ganaderos en Junta Directiva	1
	Número de Mujeres	4
	Número de Jóvenes (≤ 40 años)	7





INFORMACIÓN FICHA GAL 2007-2013		DATOS
Datos generales	NOMBRE completo	Asociación para el Desarrollo del Guadajoz y Campiña Este de Córdoba
	SIGLAS	ADEGUA
Datos territoriales	Número de municipios	5
	Relación de Municipios (nombre de todos)	Baena
		Castro del Río
		Espejo
		Nueva Carteya
	Valenzuela	
	Número de entidades menores de población	2
Superficie comarcal (km ²)	725	
Población comarcal	39.360	
Densidad de población	54,28	
Datos de contacto	Dirección	C/ Santo Domingo Henares, Edificio TERCIA II, Bajo
	Municipio	BAENA
	C.P.	14850
	Provincia	CÓRDOBA
	Teléfono	957 69 17 66
	Fax	957 69 23 45
	Email	info@adegua.com
	Dirección Web	www.adegua.com

* Fuente: Sistema de Información Multiterritorial de Andalucía (SIMA 2007)

COMPOSICIÓN GAL

Socios	TOTAL Número de socios	168
	Número de Socios Públicos	7
	Número de Socios Privados	161
Número de socios por tipología	Administraciones públicas (ayuntamientos, mancomunidades, etc)	7
	Empresas (Sociedades mercantiles y autónomos)	97
	Cooperativas agrarias y S.A.T.	9
	Asociaciones sectoriales y empresariales	8
	Asociaciones de mujeres	2
	Asociaciones de jóvenes	2
	Otras Asociaciones y Fundaciones	15
	Sindicatos y O.P.A.s	5
	Entidades docentes	0
	Entidades financieras	4
	Otros	19
Junta Directiva	TOTAL Número de miembros	16
	Número de Miembros Públicos	6
	Número de Miembros Privados	10
	Número de Agricultores/Ganaderos en Junta Directiva	3
	Número de Mujeres	3
	Número de Jóvenes (≤ 40 años)	0





INFORMACIÓN FICHA GAL 2007-2013		DATOS
Datos generales	NOMBRE completo	Asociación ADROCHES para el Desarrollo Rural de la Comarca de Los Pedroches
	SIGLAS	ADROCHES
Datos territoriales	Número de municipios	17
	Relación de Municipios (nombre de todos)	Alcaracejos
		Añora
		Belalcázar
		Cardeña
		Conquista
		Dos Torres
		El Gujjo
		El Viso
		Fuente la Lancha
		Hinojosa del Duque
		Pedroche
		Pozoblanco
		Santa Eufemia
Torrecampo		
Villanueva de Córdoba		
Villanueva del Duque		
Villaralto		
Número de entidades locales de población	2	
Superficie comarcal (km ²)	3.612	
Población comarcal*	56.512	
Densidad de población	15,65	
Datos de contacto	Dirección	Ronda de los Pedroches, s/n
	Municipio	DOS TORRES
	C.P.	14460
	Provincia	CÓRDOBA
	Teléfono	957 13 50 14
	Fax	957 13 50 15
	Email	adroches@adroches.org
	Dirección Web	www.adroches.org

* Fuente: Padrón Municipal. SIMA 2009

COMPOSICIÓN GAL

Socios	TOTAL Número de socios	99
	Número de Socios Públicos	16
	Número de Socios Privados	83
Número de socios por tipología	Administraciones públicas (ayuntamientos, mancomunidades, etc)	16
	Empresas (Sociedades mercantiles y autónomos)	34
	Cooperativas agrarias y S.A.T.	11
	Asociaciones sectoriales y empresariales	12
	Asociaciones de mujeres	5
	Asociaciones de jóvenes	3
	Otras Asociaciones y Fundaciones	11
	Sindicatos y O.P.A.s	5
	Entidades docentes	0
	Entidades financieras	2
	Otros	0
Junta Directiva	TOTAL Número de miembros	13
	Número de Miembros Públicos	3
	Número de Miembros Privados	10
	Número de Agricultores/Ganaderos en Junta Directiva	2
	Número de Mujeres	1
	Número de Jóvenes (≤ 40 años)	3





INFORMACIÓN FICHA GAL 2007-2013		DATOS
Datos generales	NOMBRE completo	Asociación para el Desarrollo Rural del Medio Guadalquivir
	SIGLAS	GDR MEDIO GUADALQUIVIR
Datos territoriales	Número de municipios	13
	Relación de Municipios (nombre de todos)	Almodóvar del Río
		Bujalance
		Cañete de las Torres
		Carlota (La)
		Carpio (El)
		Fuente Palmera
		Guadalcazar
		Palma del Río
		Pedro Abad
Posadas		
Victoria (La)		
Villa del Río		
Villafranca de Córdoba		
Número de entidades locales menores	2	
Superficie comarcal (km ²)	1161	
Población comarcal*	96.996	
Densidad de población	83,5	
Datos de contacto	Dirección	Plaza de los Pósitos, 1-1 ^º
	Municipio	POSADAS
	C.P.	14730
	Provincia	CÓRDOBA
	Teléfono	957 63 09 72 - 957 632 084
	Fax	957 630 877
	Email	info@medioguadalquivir.org
	Dirección Web	www.medioguadalquivir.org

* Datos del padrón municipal a 1 de enero de 2009

COMPOSICIÓN GAL

Socios	TOTAL Número de socios	59
	Número de Socios Públicos	18
	Número de Socios Privados	41
Número de socios por tipología	Administraciones públicas (ayuntamientos, mancomunidades, etc)	18
	Empresas (Sociedades mercantiles y autónomos)	15
	Cooperativas agrarias y S.A.T.	4
	Asociaciones sectoriales y empresariales	13
	Asociaciones de mujeres	2
	Asociaciones de jóvenes	0
	Otras Asociaciones y Fundaciones	
	Sindicatos y O.P.A.s	5
	Entidades docentes	1
	Entidades financieras	1
	Otros	
Junta Directiva	TOTAL Número de miembros	16
	Número de Miembros Públicos	6
	Número de Miembros Privados	10
	Número de Agricultores/Ganaderos en Junta Directiva	2
	Número de Mujeres	3
	Número de Jóvenes (≤ 40 años)	2





INFORMACIÓN FICHA GAL 2007-2013		DATOS
Datos generales	NOMBRE completo	Asociación para el Desarrollo Rural Sierra Morena Cordobesa
	SIGLAS	GDR SIERRA MORENA CORDOBESA
Datos territoriales	Número de municipios	8
	Relación de Municipios (nombre de todos)	Adamuz
		Espiel
		Hornachuelos
		Montoro
		Obejo
		Villaharta
		Villanueva del Rey
Villaviciosa de Córdoba		
Número de entidades menores de población	9	
Superficie comarcal (km ²)	3.390	
Población comarcal*	28.908	
Densidad de población (hab/km ²)	8,53	
Datos de contacto	Dirección	C/ Retama, 1
	Municipio	Cerro Muriano, OBEJO
	C.P.	14350
	Provincia	CÓRDOBA
	Teléfono	957 350 273
	Fax	957 350 273
	Correo electrónico	gdr@sierramorena.org
	Dirección Web	www.sierramorena.org

* Fuente: SIMA, 2008

COMPOSICIÓN GAL

Socios	TOTAL Número de socios	43
	Número de Socios Públicos	9
	Número de Socios Privados	34
Número de socios por tipología	Administraciones públicas (ayuntamientos, mancomunidades, etc)	9
	Empresas (Sociedades mercantiles y autónomos)	2
	Cooperativas agrarias y S.A.T.	1
	Asociaciones sectoriales y empresariales	2
	Asociaciones de mujeres	1
	Asociaciones de jóvenes	0
	Otras Asociaciones y Fundaciones	0
	Sindicatos y O.P.A.s	7
	Entidades docentes	0
	Entidades financieras	1
	Otros	20
Junta Directiva	TOTAL Número de miembros	25
	Número de Miembros Públicos	9
	Número de Miembros Privados	16
	Número de Agricultores/Ganaderos en Junta Directiva	0
	Número de Mujeres	1
	Número de Jóvenes (≤ 40 años)	0





INFORMACIÓN FICHA GAL 2007-2013		DATOS
Datos generales	NOMBRE completo	Asociación Grupo de Desarrollo Rural de la Subbética Cordobesa
	SIGLAS	GDR SUBBÉTICA CORDOBESA
Datos territoriales	Número de municipios	14
	Relación de Municipios (nombre de todos)	Almedinilla
		Benamejí
		Cabra
		Carcabuey
		Doña Mencía
		Encinas Reales
		Fuente-Tójar
		Iznájar
		Lucena
		Luque
		Palenciana
Priego de Córdoba		
Rute		
Zuheros		
Número de entidades menores de población	47	
Superficie comarcal (km ²)	1598,10	
Población comarcal*	125.884	
Densidad de población	78,77	
Datos de contacto	Dirección	C/ Aradillo, 4 - 2ª Planta
	Municipio	CABRA
	C.P.	14940
	Provincia	CÓRDOBA
	Teléfono	957 529 271
	Fax	957 525 917
	Email	gruposubbetica@gruposubbetica.com
	Dirección Web	www.gruposubbetica.com

* Fuente: INE (01/01/2008)

COMPOSICIÓN GAL

Socios	TOTAL Número de socios	53
	Número de Socios Públicos	16
	Número de Socios Privados	37
Número de socios por tipología	Administraciones públicas (ayuntamientos, mancomunidades, etc)	16
	Empresas (Sociedades mercantiles y autónomos)	5
	Cooperativas agrarias y S.A.T.	11
	Asociaciones sectoriales y empresariales	8
	Asociaciones de mujeres	1
	Asociaciones de jóvenes	1
	Otras Asociaciones y Fundaciones	1
	Sindicatos y O.P.A.s	5
	Entidades docentes	0
	Entidades financieras	2
	Otros	3
Junta Directiva	TOTAL Número de miembros	20
	Número de Miembros Públicos	8
	Número de Miembros Privados	12
	Número de Agricultores/Ganaderos en Junta Directiva	0
	Número de Mujeres	5
	Número de Jóvenes (≤ 40 años)	3





INFORMACIÓN FICHA GAL 2007-2013		DATOS
Datos generales	NOMBRE completo	Asociación Grupo de Desarrollo Rural Valle del Alto Guadiato
	SIGLAS	GDR VALLE ALTO GUADIATO
Datos territoriales	Número de municipios	6
	Relación de Municipios (nombre de todos)	Belmez
		Blázquez (Los)
		Fuente Obejuna
		Granjuela (La)
		Peñarroya-Pueblonuevo
	Valsequillo	
Número de entidades locales de población	23	
Superficie comarcal (km²)	1.146	
Población comarcal*	22.079	
Densidad de población	19,27	
Datos de contacto	Dirección	C/ Maestra, 36
	Municipio	FUENTE OBEJUNA
	C.P.	14290
	Provincia	CÓRDOBA
	Teléfono	957 585 265
	Fax	957 585 150
	Email	gdrguadiato@guadiato.com
Dirección Web	www.guadiato.com	

* Fuente: SIMA, 2009

COMPOSICIÓN GAL

Socios	TOTAL Número de socios	128
	Número de Socios Públicos	10
	Número de Socios Privados	118
Número de socios por tipología	Administraciones públicas (ayuntamientos, mancomunidades, etc)	10
	Empresas (Sociedades mercantiles y autónomos)	64
	Cooperativas agrarias y S.A.T.	3
	Asociaciones sectoriales y empresariales	5
	Asociaciones de mujeres	22
	Asociaciones de jóvenes	
	Otras Asociaciones y Fundaciones	
	Sindicatos y O.P.A.s	1
	Entidades docentes	
	Entidades financieras	1
	Otros	22
Junta Directiva	TOTAL Número de miembros	15
	Número de Miembros Públicos	5
	Número de Miembros Privados	10
	Número de Agricultores/Ganaderos en Junta Directiva	2
	Número de Mujeres	5
	Número de Jóvenes (≤ 40 años)	2





INFORMACIÓN FICHA GAL 2007-2013		DATOS
Datos generales	NOMBRE completo	Asociación para la Promoción Económica y el Desarrollo Rural de la Alpujarra-Sierra Nevada
	SIGLAS	ADR ALPUJARRA-SIERRA NEVADA DE GRANADA
Datos territoriales	Número de municipios	32
	Relación de Municipios (nombre de todos)	Albondón
		Albuñol
		Almegíjar
		Alpujarra de la Sierra
		Bérchules
		Bubión
		Busquístar
		Cádar
		Cáñar
		Capileira
		Carataunas
		Cástaras
		Gualchos
		Juvíles
		Lanjarón
		Labras
Lújar		
Murtas		
Nevada		
Órgiva		
Pampaneira		
Polopos		
Pórtugos		
Rubite		
Soportújar		
Sorvilán		
Taha (La)		
Torvizcón		
Trevélez		
Turón		
Ugíjar		
Válor		
Número de entidades locales de población	87	
Superficie comarcal (km ²)	1395	
Población comarcal*	39.813	
Densidad de población	28,54 hab/km ²	
Datos de contacto	Dirección	Avda. Lora Tamayo, 17
	Municipio	ÓRGIVA
	C.P.	18400
	Provincia	GRANADA
	Teléfono	958 784 340
	Fax	958 784 326
	Email	orgiva@adr-alpujarra.com
Dirección Web	www.adr-alpujarra.com	

* Fuente: INE, 2009

COMPOSICIÓN GAL

Socios	TOTAL Número de socios	71
	Número de Socios Públicos	37
	Número de Socios Privados	34
Número de socios por tipología	Administraciones públicas (ayuntamientos, mancomunidades, etc)	34
	Empresas (Sociedades mercantiles y autónomos)	4
	Cooperativas agrarias y S.A.T.	3
	Asociaciones sectoriales y empresariales	12
	Asociaciones de mujeres	3
	Asociaciones de jóvenes	1
	Otras Asociaciones y Fundaciones	9
	Sindicatos y O.P.A.s	2
	Entidades docentes	
	Entidades financieras	3
	Otros	
Junta Directiva	TOTAL Número de miembros	18
	Número de Miembros Públicos	9
	Número de Miembros Privados	9
	Número de Agricultores/Ganaderos en Junta Directiva	3
	Número de Mujeres	7
	Número de Jóvenes (≤ 40 años)	2





INFORMACIÓN FICHA GAL 2007-2013		DATOS
Datos generales	NOMBRE completo	Asociación Grupo de Desarrollo Rural del Altiplano de Granada
	SIGLAS	AGDR ALTIPLANO DE GRANADA
Datos territoriales	Número de municipios	14
	Relación de Municipios (nombre de todos)	Baza
		Benamaurel
		Caniles
		Castilléjar
		Castril
		Cortes de Baza
		Cuevas del Campo
		Cúllar
		Freila
		Galera
Huéscar		
Orce		
Puebla de Don Fadrique		
Zújar		
Número de entidades locales de población	65	
Superficie comarcal (km ²)	3.525	
Población comarcal*	60.000	
Densidad de población	17,02 hab/km ²	
Datos de contacto	Dirección	C/ Mayor, 2 - Edificio Cervantes
	Municipio	HUÉSCAR
	C.P.	18830
	Provincia	GRANADA
	Teléfono	958 742 314
	Fax	958 742 309
	Email	gdr@altiplanogranada.org
	Dirección Web	www.altiplanogranada.org

* Fuente: SIMA, 2008

COMPOSICIÓN GAL

Socios	TOTAL Número de socios	92
	Número de Socios Públicos	17
	Número de Socios Privados	75
Número de socios por tipología	Administraciones públicas (ayuntamientos, mancomunidades, etc)	17
	Empresas (Sociedades mercantiles y autónomos)	31
	Cooperativas agrarias y S.A.T.	2
	Asociaciones sectoriales y empresariales	10
	Asociaciones de mujeres	4
	Asociaciones de jóvenes	4
	Otras Asociaciones y Fundaciones	6
	Sindicatos y O.P.A.s	7
	Entidades docentes	0
	Entidades financieras	3
	Otros	8
Junta Directiva	TOTAL Número de miembros	27
	Número de Miembros Públicos	9
	Número de Miembros Privados	18
	Número de Agricultores/Ganaderos en Junta Directiva	5
	Número de Mujeres	1
	Número de Jóvenes (≤ 40 años)	1





INFORMACIÓN FICHA GAL 2007-2013		DATOS
Datos generales	NOMBRE completo	Asociación para la Promoción Económica del Arco Noreste de la Vega de Granada
	SIGLAS	ALFANEVADA
Datos territoriales	Número de municipios	12
	Relación de Municipios (nombre de todos)	Alfacar
		Beas de Granada
		Calicasas
		Cogollos de la Vega
		Dúdar
		Güejar Sierra
		Güevéjar
		Huétor de Santillán
		Nívar
Pinos Genil		
Quéntar		
Víznar		
Número de entidades menores de población	3	
Superficie comarcal (km²)	553	
Población comarcal*	20.684	
Densidad de población	37,4	
Datos de contacto	Dirección	C/ Barrio, 35
	Municipio	BEAS DE GRANADA
	C.P.	18184
	Provincia	GRANADA
	Teléfono	958 546 306
	Fax	958 546 318
	Email	alfanevada@alfanevada.info
	Dirección Web	www.alfanevada.info

* Fuente: SIMA, enero 2009

COMPOSICIÓN GAL

Socios	TOTAL Número de socios	87
	Número de Socios Públicos	13
	Número de Socios Privados	74
Número de socios por tipología	Administraciones públicas (ayuntamientos, mancomunidades, etc)	13
	Empresas (Sociedades mercantiles y autónomos)	53
	Cooperativas agrarias y S.A.T.	0
	Asociaciones sectoriales y empresariales	8
	Asociaciones de mujeres	4
	Asociaciones de jóvenes	2
	Otras Asociaciones y Fundaciones	4
	Sindicatos y O.P.A.s	2
	Entidades docentes	
	Entidades financieras	1
	Otros	
Junta Directiva	TOTAL Número de miembros	15
	Número de Miembros Públicos	5
	Número de Miembros Privados	10
	Número de Agricultores/Ganaderos en Junta Directiva	1
	Número de Mujeres	4
	Número de Jóvenes (≤ 40 años)	1





INFORMACIÓN FICHA GAL 2007-2013		DATOS
Datos generales	NOMBRE completo	Asociación para el Desarrollo Rural de la Comarca de Guadix
	SIGLAS	GDR GUADIX
Datos territoriales	Número de municipios	32
	Relación de Municipios (nombre de todos)	Albuñán
		Alicún de Ortega
		Beas de Guadix
		Benalúa
		Calahorra (La)
		Cogollos de Guadix
		Cortes y Graena
		Dehesas de Guadix
		Gobernador
		Huélogo
		Jerez del Marquesado
		Lanteira
		Marchal
		Morelábor
Pedro Martínez		
Peza (La)		
Polícar		
Purullena		
Valle del Zalabí		
Villanueva de las Torres		
Número de entidades locales de población	56	
Superficie comarcal (km ²)	2.050,20	
Población comarcal*	48.769	
Densidad de población	23,78	
Datos de contacto	Dirección	Ctra. Murcia, s/n (Antigua azucarera)
	Municipio	GUADIX
	C.P.	18500
	Provincia	GRANADA
	Teléfono	958 66 50 70-958 66 10 48
	Fax	958 66 51 91
	Email	guadix@cdrtc campos.es
	Dirección Web	www.comarcadeguadix.com

* Fuente: IEA y SIMA, 2008

COMPOSICIÓN GAL

Socios	TOTAL Número de socios	142
	Número de Socios Públicos	32
	Número de Socios Privados	110
Número de socios por tipología	Administraciones públicas (ayuntamientos, mancomunidades, etc)	32
	Empresas (Sociedades mercantiles y autónomos)	78
	Cooperativas agrarias y S.A.T.	2
	Asociaciones sectoriales y empresariales	12
	Asociaciones de mujeres	3
	Asociaciones de jóvenes	2
	Otras Asociaciones y Fundaciones	7
	Sindicatos y O.P.A.s	1
	Entidades docentes	0
	Entidades financieras	3
	Otros	2
Junta Directiva	TOTAL Número de miembros	15
	Número de Miembros Públicos	5
	Número de Miembros Privados	10
	Número de Agricultores/Ganaderos en Junta Directiva	0
	Número de Mujeres	2
	Número de Jóvenes (≤40 años)	0



INFORMACIÓN FICHA GAL 2007-2013		DATOS
Datos generales	NOMBRE completo	Asociación para la Promoción Económica de los Montes de Granada
	SIGLAS	APROMONTES
Datos territoriales	Número de municipios	10
	Relación de Municipios (nombre de todos)	Alamedilla
		Benalúa de las Villas
		Campotéjar
		Deifontes
		Guadahortuna
		Iznalloz
		Montejícar
		Montillana
Piñar		
Torre-Cardela		
Número de entidades locales de población	2	
Superficie comarcal (km ²)	923,81	
Población comarcal*	21.545	
Densidad de población	23,35	
Datos de contacto	Dirección	Ctra. de Montejícar, s/n
	Municipio	GUADAHORTUNA
	C.P.	18560
	Provincia	GRANADA
	Teléfono	958 38 34 03
	Fax	958 383 158
	Email	oficina@apromontes.org
	Dirección Web	www.apromontes.org

* Revisión del Padrón, 2008

COMPOSICIÓN GAL

Socios	TOTAL Número de socios	162
	Número de Socios Públicos	16
	Número de Socios Privados	146
Número de socios por tipología	Administraciones públicas (ayuntamientos, mancomunidades, etc)	12
	Empresas (Sociedades mercantiles y autónomos)	55
	Cooperativas agrarias y S.A.T.	7
	Asociaciones sectoriales y empresariales	9
	Asociaciones de mujeres	12
	Asociaciones de jóvenes	4
	Otras Asociaciones y Fundaciones	8
	Sindicatos y O.P.A.s	4
	Entidades docentes	0
	Entidades financieras	2
	Otros	49
Junta Directiva	TOTAL Número de miembros	20
	Número de Miembros Públicos	5
	Número de Miembros Privados	15
	Número de Agricultores/Ganaderos en Junta Directiva	2
	Número de Mujeres	7
	Número de Jóvenes (≤ 40 años)	4





INFORMACIÓN FICHA GAL 2007-2013		DATOS
Datos generales	NOMBRE completo	Asociación para el Desarrollo Sostenible del Poniente Granadino
	SIGLAS	GDR PONIENTE GRANADINO
Datos territoriales	Número de municipios	16
	Relación de Municipios (nombre de todos)	Algarinejo
		Alhama de Granada
		Arenas del Rey
		Cacín
		Huétor Tájar
		Illora
		Jayena
		Loja
		Moclín
		Montefrío
		Moraleta de Zafayona
		Salar
Santa Cruz del Comercio		
Villanueva Mesía		
Zafarraya		
Zagra		
Número de entidades locales de población	3 = Fornes, Jatar y Ventas de Zafarraya	
Superficie comarcal (km ²)	2.044	
Población comarcal*	78.047	
Densidad de población	38,18 hab/km ²	
Datos de contacto	Dirección	Avda. Rafael Pérez del Álamo, s/n
	Municipio	LOJA
	C.P.	18300
	Provincia	GRANADA
	Teléfono	958 32 50 33
	Fax	958 32 71 00
	Email	asociacion@ponientegrnadino.org
Dirección Web	www.ponientegrnadino.org	

* Fuente: SIMA, 2009

COMPOSICIÓN GAL

Socios	TOTAL Número de socios	77
	Número de Socios Públicos	17
	Número de Socios Privados	60
Número de socios por tipología	Administraciones públicas (ayuntamientos, mancomunidades, etc)	17
	Empresas (Sociedades mercantiles y autónomos)	16
	Cooperativas agrarias y S.A.T.	1
	Asociaciones sectoriales y empresariales	9
	Asociaciones de mujeres	8
	Asociaciones de jóvenes	3
	Otras Asociaciones y Fundaciones	18
	Sindicatos y O.P.A.s	2
	Entidades docentes	0
	Entidades financieras	3
	Otros	0
Junta Directiva	TOTAL Número de miembros	18
	Número de Miembros Públicos	9
	Número de Miembros Privados	9
	Número de Agricultores/Ganaderos en Junta Directiva	2
	Número de Mujeres	4
	Número de Jóvenes (≤ 40 años)	6





INFORMACIÓN FICHA GAL 2007-2013		DATOS
Datos generales	NOMBRE completo	Asociación para la Promoción Económica del Valle Lecrín-Temple y La Costa
	SIGLAS	APROVALLE-TEMPLE
Datos territoriales	Número de municipios	21
	Relación de Municipios (nombre de todos)	Agrón
		Albuñuelas
		Alhendín
		Chimeneas
		Dúrcal
		Escúzar
		Guájares (Los)
		Itrabo
		Jete
		Lecrín
		Lentegí
		Malahá (La)
		Molvizar
		Nigüelas
		Otívar
Padul		
Pinar (El)		
Valle (El)		
Vélez de Benaudalla		
Ventas de Huelma		
Villamena		
Número de entidades locales de población	32	
Superficie comarcal (km ²)	1.047	
Población comarcal*	45.622	
Densidad de población (hab/km ²)	43,57	
Datos de contacto	Dirección	C/ Pablo Iglesias, 22
	Municipio	PADUL
	C.P.	18640
	Provincia	GRANADA
	Teléfono	958 79 03 79
	Fax	958 77 33 69
	Email	mariadelmar@aproteco.com aprovalletemple@aproteco.com
Dirección Web	www.aproteco.com	

* Fuente: INE, 2008

COMPOSICIÓN GAL

Socios	TOTAL Número de socios	264
	Número de Socios Públicos	22
	Número de Socios Privados	242
Número de socios por tipología	Administraciones públicas (ayuntamientos, mancomunidades, etc)	22
	Empresas (Sociedades mercantiles y autónomos)	169
	Cooperativas agrarias y S.A.T.	2
	Asociaciones sectoriales y empresariales	27
	Asociaciones de mujeres	13
	Asociaciones de jóvenes	8
	Otras Asociaciones y Fundaciones	3
	Sindicatos y O.P.A.s	6
	Entidades docentes	
	Entidades financieras	2
	Otros	12
Junta Directiva	TOTAL Número de miembros	14
	Número de Miembros Públicos	4
	Número de Miembros Privados	10
	Número de Agricultores/Ganaderos en Junta Directiva	2
	Número de Mujeres	4
	Número de Jóvenes (≤ 40 años)	1





INFORMACIÓN FICHA GAL 2007-2013		DATOS
Datos generales	NOMBRE completo	Asociación para la Promoción Económica de la Vega-Sierra Elvira
	SIGLAS	PROMOVEGA-SIERRA ELVIRA
Datos territoriales	Número de municipios	12
	Relación de Municipios (nombre de todos)	Albolote
		Atarfe
		Chauchina
		Cijuela
		Colomera
		Fuente Vaqueros
		Láchar
		Maracena
		Peligros
Pinos Puente		
Santa Fe		
Vegas del Genil		
Número de entidades locales de población	24 Entidades Locales; 1 ELA	
Superficie comarcal (km²)	471	
Población comarcal*	112.249	
Densidad de población	238,32 hab/km²	
Datos de contacto	Dirección	C/ Doctor Jiménez Rueda, 10
	Municipio	ATARFE
	C.P.	18230
	Provincia	GRANADA
	Teléfono	958 43 43 13
	Fax	958 43 43 14
	Email	info@promovega.org
	Dirección Web	www.promovega.org

* Fuente: Padrón, 2007

COMPOSICIÓN GAL

Socios	TOTAL Número de socios	113
	Número de Socios Públicos	15
	Número de Socios Privados	98
Número de socios por tipología	Administraciones públicas (ayuntamientos, mancomunidades, etc)	13
	Empresas (Sociedades mercantiles y autónomos)	52
	Cooperativas agrarias y S.A.T.	15
	Asociaciones sectoriales y empresariales	10
	Asociaciones de mujeres	2
	Asociaciones de jóvenes	2
	Otras Asociaciones y Fundaciones	13
	Sindicatos y O.P.A.s	2
	Entidades docentes	
	Entidades financieras	4
	Otros	
Junta Directiva	TOTAL Número de miembros	17
	Número de Miembros Públicos	7
	Número de Miembros Privados	10
	Número de Agricultores/Ganaderos en Junta Directiva	2
	Número de Mujeres	4
	Número de Jóvenes (≤ 40 años)	3





INFORMACIÓN FICHA GAL 2007-2013		DATOS
Datos generales	NOMBRE completo	Asociación para el Desarrollo Rural del Andévalo Occidental
	SIGLAS	ADRAO
Datos territoriales	Número de municipios	16
	Relación de Municipios (nombre de todos)	Almendro (EI)
		Alosno
		Cabezas Rubias
		Calañas
		Cerro de Andévalo (EI)
		Granado (EI)
		Paymogo
		Puebla de Guzmán
		San Bartolomé de la Torre
		San Silvestre de Guzmán
		Sanlúcar de Gadiana
		Santa Bárbara de Casa
Valverde del Camino		
Villablanca		
Villanueva de las Cruces		
Villanueva de los Castillejos		
Número de entidades locales de población	2	
Superficie comarcal (km ²)	2.651	
Población comarcal*	41.077	
Densidad de población	16 hab/km ²	
Datos de contacto	Dirección	C/ Pepe Toronjo, 2
	Municipio	ALOSNO
	C.P.	21520
	Provincia	HUELVA
	Teléfono	959 396 061
	Fax	959 396 171
	Email	gdr@adrao.com
	Dirección Web	www.adrao.com

* Fuente: SIMA, 2009

COMPOSICIÓN GAL

Socios	TOTAL Número de socios	75
	Número de Socios Públicos	21
	Número de Socios Privados	54
Número de socios por tipología	Administraciones públicas (ayuntamientos, mancomunidades, etc)	21
	Empresas (Sociedades mercantiles y autónomos)	
	Cooperativas agrarias y S.A.T.	1
	Asociaciones sectoriales y empresariales	12
	Asociaciones de mujeres	15
	Asociaciones de jóvenes	6
	Otras Asociaciones y Fundaciones	17
	Sindicatos y O.P.A.s	2
	Entidades docentes	
	Entidades financieras	1
	Otros	
Junta Directiva	TOTAL Número de miembros	27
	Número de Miembros Públicos	13
	Número de Miembros Privados	14
	Número de Agricultores/Ganaderos en Junta Directiva	
	Número de Mujeres	9
	Número de Jóvenes (≤ 40 años)	6





INFORMACIÓN FICHA GAL 2007-2013		DATOS
Datos generales	NOMBRE completo	Asociación para el Desarrollo Rural del Condado de Huelva
	SIGLAS	ADERCON
Datos territoriales	Número de municipios	19
	Relación de Municipios (nombre de todos)	Almonte
		Beas
		Bollullus Par del Condado
		Bonares
		Chucena
		Escacena del Campo
		Hinojos
		Lucena del Puerto
		Manzanilla
		Moguer
		Niebla
		Palma del Condado (La)
		Palos de la Frontera
		Paterna del Campo
Rociana del Condado		
San Juan del Puerto		
Trigueros		
Villalba del Alcor		
Villarrasa		
Número de entidades locales de población	14	
Superficie comarcal (km ²)	2.756	
Población comarcal*	133.026	
Densidad de población	68,54 hab/km ²	
Datos de contacto	Dirección	C/ Polígono Industrial "El Corchito", Nave 41
	Municipio	BONARES
	C.P.	21830
	Provincia	HUELVA
	Teléfono	959 36 48 14 / 959 36 48 10
	Fax	959 36 48 13
	Email	adercon@mancomunidadcondado.com
	Dirección Web	www.mancomunidadcondado.com

* Fuente: Padrón habitantes IEA, 2008

COMPOSICIÓN GAL

Socios	TOTAL Número de socios	109
	Número de Socios Públicos	26
	Número de Socios Privados	83
Número de socios por tipología	Administraciones públicas (ayuntamientos, mancomunidades, etc)	22
	Empresas (Sociedades mercantiles y autónomos)	17
	Cooperativas agrarias y S.A.T.	15
	Asociaciones sectoriales y empresariales	20
	Asociaciones de mujeres	10
	Asociaciones de jóvenes	4
	Otras Asociaciones y Fundaciones	14
	Sindicatos y O.P.A.s	3
	Entidades docentes	0
	Entidades financieras	1
	Otros	3
Junta Directiva	TOTAL Número de miembros**	28
	Número de Miembros Públicos	14
	Número de Miembros Privados	14
	Número de Agricultores/Ganaderos en Junta Directiva	
	Número de Mujeres	13
	Número de Jóvenes (≤ 40 años)	

** Los miembros de la Junta Directiva son entidades no personas





INFORMACIÓN FICHA GAL 2007-2013		DATOS
Datos generales	NOMBRE completo	Asociación para el Desarrollo de la Costa Occidental de Huelva "Guadi-Odiel"
	SIGLAS	GUADIODIEL
Datos territoriales	Número de municipios	7
	Relación de Municipios (nombre de todos)	Aljaraque
		Ayamonte
		Cartaya
		Gibraleón
		Isla Cristina
		Lepe
	Punta Umbría	
Número de menores de población	38 núcleos de población (incluyendo núcleo principal) según SIMA 2008	
Superficie comarcal (km ²)	947	
Población comarcal*	127.014	
Densidad de población	134,12 hab/km ²	
Datos de contacto	Dirección	C/ San Pedro, 60
	Municipio	CARTAYA
	C.P.	21450
	Provincia	HUELVA
	Teléfono	959 39 38 25
	Fax	959 39 02 07
	Email	guadiodiel@gmail.com
	Dirección Web	

* Fuente: SIMA, 2009

COMPOSICIÓN GAL

Socios	TOTAL Número de socios	79
	Número de Socios Públicos	14
	Número de Socios Privados	65
Número de socios por tipología	Administraciones públicas (ayuntamientos, mancomunidades, etc)	9
	Empresas (Sociedades mercantiles y autónomos)	1
	Cooperativas agrarias y S.A.T.	6
	Asociaciones sectoriales y empresariales	10
	Asociaciones de mujeres	5
	Asociaciones de jóvenes	6
	Otras Asociaciones y Fundaciones	35
	Sindicatos y O.P.A.s	3
	Entidades docentes	2
	Entidades financieras	
	Otros. Cooperativas no agrarias.	2
Junta Directiva	TOTAL Número de miembros**	21
	Número de Miembros Públicos	9
	Número de Miembros Privados	12
	Número de Agricultores/Ganaderos en Junta Directiva	
	Número de Mujeres	
	Número de Jóvenes (≤ 40 años)	

** Junta Constituyente





INFORMACIÓN FICHA GAL 2007-2013		DATOS
Datos generales	NOMBRE completo	Asociación para el Desarrollo Rural Cuenca Minera Ríotinto
	SIGLAS	ADR CUENCA MINERA RÍOTINTO
Datos territoriales	Número de municipios	7
	Relación de Municipios (nombre de todos)	Berrocal
		Campillo (El)
		Campofrío
		Granada de Río-Tinto (La)
		Minas de Riotinto
		Nerva
	Zalamea la Real	
Número de entidades locales de población	14	
Superficie comarcal (km ²)	642	
Población comarcal*	17.249	
Densidad de población	26,86 hab/km ²	
Datos de contacto	Dirección	C/ Concha Espina, 1
	Municipio	MINAS DE RÍOTINTO
	C.P.	21660
	Provincia	HUELVA
	Teléfono	959 59 11 84
	Fax	959 59 15 84
	Email	adr@cuenca-minera.com
Dirección Web	www.cuenca-minera.es	

* Fuente: Padrón Municipal. SIMA, 2009

COMPOSICIÓN GAL

Socios	TOTAL Número de socios	58
	Número de Socios Públicos	9
	Número de Socios Privados	49
Número de socios por tipología	Administraciones públicas (ayuntamientos, mancomunidades, etc)	9
	Empresas (Sociedades mercantiles y autónomos)	6
	Cooperativas agrarias y S.A.T.	1
	Asociaciones sectoriales y empresariales	4
	Asociaciones de mujeres	14
	Asociaciones de jóvenes	11
	Otras Asociaciones y Fundaciones	6
	Sindicatos y O.P.A.s	5
	Entidades docentes	0
	Entidades financieras	2
	Otros	0
Junta Directiva	TOTAL Número de miembros	11
	Número de Miembros Públicos	4
	Número de Miembros Privados	7
	Número de Agricultores/Ganaderos en Junta Directiva	1
	Número de Mujeres	2
	Número de Jóvenes (≤ 40 años)	4





INFORMACIÓN FICHA GAL 2007-2013		DATOS
Datos generales	NOMBRE completo	Asociación Grupo de Desarrollo Rural de la Sierra de Aracena y Picos de Aroche
	SIGLAS	GDR SAYPA
Datos territoriales	Número de municipios	29
	Relación de Municipios (nombre de todos)	Alájar
		Almonaster la Real
		Aracena
		Aroche
		Arroyomolinos de León
		Cala
		Cañaverál de León
		Castaño del Robledo
		Corteconcepción
		Cortegana
		Cortelazor
		Cumbres de Enmedio
		Cumbres de San Bartolomé
		Cumbres Mayores
		Encinasola
		Fuenteheridos
Galaroza		
Higuera de la Sierra		
Hinojales		
Jabugo		
Linares de la Sierra		
Marines (Los)		
Nava (La)		
Puerto Moral		
Rosal de la Frontera		
Santa Ana la Real		
Santa Olalla del Cala		
Valdelarco		
Zufre		
Número de entidades locales de población	42	
Superficie comarcal (km ²)	3.014	
Población comarcal*	39.801	
Densidad de población	13,20	
Datos de contacto	Dirección	C/ Colmenitas, s/n
	Municipio	ARACENA
	C.P.	21200
	Provincia	HUELVA
	Teléfono	959 126 279
	Fax	959 128 961
	Email	gdrsaypa@gdrsaypa.es
Dirección Web	www.gdrsaypa.es	

* Fuente: habitantes (SIMA, 2009)

COMPOSICIÓN GAL

Socios	TOTAL Número de socios	71
	Número de Socios Públicos	10
	Número de Socios Privados	61
Número de socios por tipología	Administraciones públicas (ayuntamientos, mancomunidades, etc)	10
	Empresas (Sociedades mercantiles y autónomos)	26
	Cooperativas agrarias y S.A.T.	2
	Asociaciones sectoriales y empresariales	3
	Asociaciones de mujeres	8
	Asociaciones de jóvenes	3
	Otras Asociaciones y Fundaciones	13
	Sindicatos y O.P.A.s	3
	Entidades docentes	
	Entidades financieras	3
	Otros	
Junta Directiva	TOTAL Número de miembros	17
	Número de Miembros Públicos	5
	Número de Miembros Privados	12
	Número de Agricultores/Ganaderos en Junta Directiva	2
	Número de Mujeres	3
	Número de Jóvenes (≤ 40 años)	5





INFORMACIÓN FICHA GAL 2007-2013		DATOS
Datos generales	NOMBRE completo	Asociación para el Desarrollo de la Campiña Norte de Jaén
	SIGLAS	PRODECAN
Datos territoriales	Número de municipios	25
	Relación de Municipios (nombre de todos)	Aldeaquemada
		Andújar
		Arjona
		Arjonilla
		Baillén
		Baños de la Encina
		Carboneros
		Carolina (La)
		Cazalilla
		Escalañuela
		Espeluy
		Fuerte del Rey
		Guarromán
		Higuera de Calatrava
Jabalquinto		
Lahiguera		
Lopera		
Marmolejo		
Mengíbar		
Porcuna		
Santa Elena		
Santiago de Calatrava		
Torredonjimeno		
Villanueva de la Reina		
Villardompardo		
Número de entidades menores de población	56	
Superficie comarcal (km ²)	3.487	
Población comarcal*	147.859	
Densidad de población (hab/km ²)	42,40	
Datos de contacto	Dirección	C/ Costa Rica, 1 (Ctra. Espeluy-Edif. PRODECAN)
	Municipio	VILLANUEVA DE LA REINA
	C.P.	23730
	Provincia	JAÉN
	Teléfono	953 54 82 66
	Fax	953 54 82 67
	correo electrónico	gdr@prodecan.org

* Fuente: SIMA, 2009

COMPOSICIÓN GAL

Socios	TOTAL Número de socios	128
	Número de Socios Públicos	26
	Número de Socios Privados	102
Número de socios por tipología	Administraciones públicas (ayuntamientos, mancomunidades, etc)	26
	Empresas (Sociedades mercantiles y autónomos)	32
	Cooperativas agrarias y S.A.T.	7
	Asociaciones sectoriales y empresariales	8
	Asociaciones de mujeres	9
	Asociaciones de jóvenes	3
	Otras Asociaciones y Fundaciones	8
	Sindicatos y O.P.A.s	3
	Entidades docentes	
	Entidades financieras	1
	Otros	31
Junta Directiva	TOTAL Número de miembros	26
	Número de Miembros Públicos	13
	Número de Miembros Privados	13
	Número de Agricultores/Ganaderos en Junta Directiva	2
	Número de Mujeres	3
	Número de Jóvenes (≤ 40 años)	2





INFORMACIÓN FICHA GAL 2007-2013		DATOS
Datos generales	NOMBRE completo	Asociación Desarrollo Rural del Condado de Jaén
	SIGLAS	ASODECO
Datos territoriales	Número de municipios	8
	Relación de Municipios (nombre de todos)	Arquillos
		Castellar
		Chiclana de Segura
		Montizón
		Navas de San Juan
		Santisteban del Puerto
		Sorihuela del Guadalimar
Vilches		
Número de entidades menores de población	17	
Superficie comarcal (km ²)	1.548	
Población comarcal*	25.127	
Densidad de población (hab/km ²)	16,23	
Datos de contacto	Dirección	C/ Subribe, 8
	Municipio	SANTISTEBAN DEL PUERTO
	C.P.	23250
	Provincia	JAÉN
	Teléfono	953 40 12 40 / 953 40 13 40
	Fax	953 40 14 14
	Correo electrónico	asodeco@condadojaen.net
	Dirección Web	www.condadojaen.net

* Fuente: Instituto Estadística Andalucía, 2006

COMPOSICIÓN GAL

Socios	TOTAL Número de socios	81
	Número de Socios Públicos	8
	Número de Socios Privados	73
Número de socios por tipología	Administraciones públicas (ayuntamientos, mancomunidades, etc)	8
	Empresas (Sociedades mercantiles y autónomos)	31
	Cooperativas agrarias y S.A.T.	6
	Asociaciones sectoriales y empresariales	11
	Asociaciones de mujeres	11
	Asociaciones de jóvenes	0
	Otras Asociaciones y Fundaciones	5
	Sindicatos y O.P.A.s	5
	Entidades docentes	0
	Entidades financieras	2
	Otros (privados)	2
Junta Directiva	TOTAL Número de miembros	25
	Número de Miembros Públicos	8
	Número de Miembros Privados	17
	Número de Agricultores/Ganaderos en Junta Directiva	4
	Número de Mujeres	7
	Número de Jóvenes (≤ 40 años)	4





INFORMACIÓN FICHA GAL 2007-2013		DATOS
Datos generales	NOMBRE completo	Asociación para el Desarrollo Socioeconómico de La Loma y Las Villas
	SIGLAS	ADLAS
Datos territoriales	Número de municipios	14
	Relación de Municipios (nombre de todos)	Baeza
		Begijar
		Canena
		Ibros
		Iznatoraf
		Lupión
		Rus
Sabiote		
Torreblascopedro		
Torreperogil		
Úbeda		
Villacarrillo		
Villanueva del Arzobispo		
Villatorres		
Número de entidades menores de población	1	
Superficie comarcal (km ²)	1.617	
Población comarcal*	103.466	
Densidad de población (hab/km ²)	63,98	
Datos de contacto	Dirección	Plaza Alonso Vandelvira, 1
	Municipio	SABIOTE
	C.P.	23410
	Provincia	JAÉN
	Teléfono	953 77 44 00
	Fax	953 77 40 75
	Correo electrónico	gdr@adlas.es
	Dirección Web	www.adlas.es

* Fuente: INE, 2007

COMPOSICIÓN GAL

Socios	TOTAL Número de socios	151
	Número de Socios Públicos	15
	Número de Socios Privados	136
Número de socios por tipología	Administraciones públicas (ayuntamientos, mancomunidades, etc)	15
	Empresas (Sociedades mercantiles y autónomos)	51
	Cooperativas agrarias y S.A.T.	14
	Asociaciones sectoriales y empresariales	8
	Asociaciones de mujeres	4
	Asociaciones de jóvenes	9
	Otras Asociaciones y Fundaciones	17
	Sindicatos y O.P.A.s	2
	Entidades docentes	2
	Entidades financieras	1
	Otros	28
Junta Directiva	TOTAL Número de miembros	22
	Número de Miembros Públicos	10
	Número de Miembros Privados	12
	Número de Agricultores/Ganaderos en Junta Directiva	5
	Número de Mujeres	3
	Número de Jóvenes (≤ 40 años)	7





INFORMACIÓN FICHA GAL 2007-2013		DATOS
Datos generales	NOMBRE completo	Asociación para el Desarrollo Rural Comarca "Sierra de Cazorla"
	SIGLAS	GDR SIERRA CAZORLA
Datos territoriales	Número de municipios	9
	Relación de Municipios (nombre de todos)	Cazorla
		Chilluévar
		Hinojares
		Huesa
		Iruela (La)
		Peal de Becerro
		Pozo Alcón
Santo Tomé		
Número de entidades menores de población	50	
Superficie comarcal (km ²)	1.334,42	
Población comarcal*	34.265	
Densidad de población (hab/km ²)	25,68	
Datos de contacto	Dirección	C/ La Nava, s/n
	Municipio	PEAL DE BECERRO
	C.P.	23460
	Provincia	JAÉN
	Teléfono	953 73 14 89
	Fax	953 73 19 03
	Correo electrónico	ceder@comarcasierracazorla.com
Dirección Web	www.comarcasierracazorla.com	

* Fuente: SIMA, 2009

COMPOSICIÓN GAL

Socios	TOTAL Número de socios	186
	Número de Socios Públicos	14
	Número de Socios Privados	172
Número de socios por tipología	Administraciones públicas (ayuntamientos, mancomunidades, etc)	14
	Empresas (Sociedades mercantiles y autónomos)	135
	Cooperativas agrarias y S.A.T.	2
	Asociaciones sectoriales y empresariales	3
	Asociaciones de mujeres	6
	Asociaciones de jóvenes	3
	Otras Asociaciones y Fundaciones	12
	Sindicatos y O.P.A.s	6
	Entidades docentes	
	Entidades financieras	2
	Otros	3
Junta Directiva	TOTAL Número de miembros	15
	Número de Miembros Públicos	7
	Número de Miembros Privados	8
	Número de Agricultores/Ganaderos en Junta Directiva	1
	Número de Mujeres	5
	Número de Jóvenes (≤ 40 años)	6





INFORMACIÓN FICHA GAL 2007-2013		DATOS
Datos generales	NOMBRE completo	Grupo de Desarrollo Rural "Sierra de Segura"
	SIGLAS	GDRSS
Datos territoriales	Número de municipios	13
	Relación de Municipios (nombre de todos)	Arroyo del Ojanco
		Beas de Segura
		Benatae
		Génave
		Hornos
		Orcera
		Puente de Génave
		Puerta de Segura (La)
		Santiago-Pontones
		Segura de la Sierra
Siles		
Torres de Albánchez		
Villarodrigo		
Número de entidades menores de población	140	
Superficie comarcal (km ²)	1.934,19	
Población comarcal*	26.587	
Densidad de población (hab/km ²)	13,74	
Datos de contacto	Dirección	C/ Mayor, s/n
	Municipio	ORCERA
	C.P.	23370
	Provincia	JAÉN
	Teléfono	953 48 21 31
	Fax	953 480 409
	Correo electrónico	adr@sierradesegura.com
	Dirección Web	www.sierradesegura.com

* Fuente: SIMA, 2007

COMPOSICIÓN GAL

Socios	TOTAL Número de socios	130
	Número de Socios Públicos	14
	Número de Socios Privados	116
Número de socios por tipología	Administraciones públicas (ayuntamientos, mancomunidades, etc)	14
	Empresas (Sociedades mercantiles y autónomos)	23
	Cooperativas agrarias y S.A.T.	6
	Asociaciones sectoriales y empresariales	2
	Asociaciones de mujeres	6
	Asociaciones culturales	15
	Otras Asociaciones y Fundaciones	8
	Sindicatos y O.P.A.s	2
	Organizaciones empresariales	3
	Entidades financieras	4
	Personas Físicas	47
Junta Directiva	TOTAL Número de miembros	11
	Número de Miembros Públicos	4
	Número de Miembros Privados	7
	Número de Agricultores/Ganaderos en Junta Directiva	0
	Número de Mujeres	4
	Número de Jóvenes (≤ 40 años)	0





INFORMACIÓN FICHA GAL 2007-2013		DATOS
Datos generales	NOMBRE completo	Asociación para el Desarrollo Rural de Sierra Mágina
	SIGLAS	GDR SIERRA MÁGINA
Datos territoriales	Número de municipios	16
	Relación de Municipios (nombre de todos)	Albanchez de Mágina
		Bedmar y Garcéz
		Bélmez de la Moraleda
		Cabra del Santo Cristo
		Cambil
		Campillo de Arenas
		Cárcheles
		Guardia de Jaén (La)
		Huelma
		Jimena
		Jódar
		Larva
Mancha Real *		
Número de entidades menores de población	5	
Superficie comarcal (km ²)	1.525	
Población comarcal**	56.100	
Densidad de población (Hab/km ²)	36,78	
Datos de contacto	Dirección	C/ Posadas, s/n
	Municipio	CAMBIL
	C.P.	23120
	Provincia	JAÉN
	Teléfono	953 300 400
	Fax	953 300 177
	Correo electrónico	adr@magina.org
Dirección Web	www.magina.org	

* Municipio de ámbito de influencia, el resto de municipios es ámbito de actuación

** Fuente: SIMA, 2006

COMPOSICIÓN GAL

Socios	TOTAL Número de socios	205
	Número de Socios Públicos	19
	Número de Socios Privados	186
Número de socios por tipología	Administraciones públicas (ayuntamientos, mancomunidades, etc)	19
	Empresas (Sociedades mercantiles y autónomos)	135
	Cooperativas agrarias y S.A.T.	11
	Asociaciones sectoriales y empresariales	4
	Asociaciones de mujeres	6
	Asociaciones de jóvenes	4
	Otras Asociaciones y Fundaciones	17
	Sindicatos y O.P.A.s	4
	Entidades docentes	0
	Entidades financieras	1
	Otros	4
Junta Directiva	TOTAL Número de miembros	16
	Número de Miembros Públicos	7
	Número de Miembros Privados	9
	Número de Agricultores/Ganaderos en Junta Directiva	0
	Número de Mujeres	6
	Número de Jóvenes (≤ 40 años)	5





INFORMACIÓN FICHA GAL 2007-2013		DATOS
Datos generales	NOMBRE completo	Asociación para el Desarrollo Rural de la Sierra Sur de Jaén
	SIGLAS	ADSUR
Datos territoriales	Número de municipios	10
	Relación de Municipios (nombre de todos)	Alcalá la Real
		Alcaudete
		Castillo de Locubín
		Frailes
		Fuensanta de Martos
		Jamilena
		Martos
		Torre del Campo
		Valdepeñas de Jaén
Villares (Los)		
Número de entidades menores de población	60	
Superficie comarcal (km ²)	1.420	
Población comarcal*	96.472	
Densidad de población (hab/km ²)	67,94	
Datos de contacto	Dirección	C/ Egido, s/n
	Municipio	VALDEPEÑAS DE JAÉN
	C.P.	23150
	Provincia	JAÉN
	Teléfono	953 31 02 16
	Fax	953 31 14 51
	Correo electrónico	adsur@adsur.es
	Dirección Web	www.adsur.es

* Fuente: Instituto Estadística Andalucía-SIMA, 2009

COMPOSICIÓN GAL

Socios	TOTAL Número de socios	408
	Número de Socios Públicos	13
	Número de Socios Privados	395
Número de socios por tipología	Administraciones públicas (ayuntamientos, mancomunidades, etc)	13
	Empresas (Sociedades mercantiles y autónomos)	329
	Cooperativas agrarias y S.A.T.	4
	Asociaciones sectoriales y empresariales	21
	Asociaciones de mujeres	10
	Asociaciones de jóvenes	3
	Otras Asociaciones y Fundaciones	16
	Sindicatos y O.P.A.s	7
	Entidades docentes	
	Entidades financieras	2
	Otros	3
Junta Directiva	TOTAL Número de miembros	22
	Número de Miembros Públicos	8
	Número de Miembros Privados	14
	Número de Agricultores/Ganaderos en Junta Directiva	2
	Número de Mujeres	7
	Número de Jóvenes (≤ 40 años)	2





INFORMACIÓN FICHA GAL 2007-2013		DATOS
Datos generales	NOMBRE completo	Grupo de Acción y Desarrollo Local de la Comarca de Antequera
	SIGLAS	GADL-C. ANT
Datos territoriales	Número de municipios	7
	Relación de Municipios (nombre de todos)	Alameda
		Antequera
		Casabermeja
		Fuente de Piedra
		Humilladero
		Mollina
	Villanueva de la Concepción	
Número de entidades locales de población	0	
Superficie comarcal (km ²)	1.148	
Población comarcal*	65.395	
Densidad de población	56,96 hab/km ²	
Datos de contacto	Dirección	C/ La Paz, 9
	Municipio	MOLLINA
	C.P.	29532
	Provincia	MÁLAGA
	Teléfono	952 741 650
	Fax	952 741 501
	Email	info@antequeracom.com
Dirección Web	www.antequeracom.com	

* Fuente: SIMA 2009, según padrón

COMPOSICIÓN GAL

Socios	TOTAL Número de socios	210
	Número de Socios Públicos	9
	Número de Socios Privados	201
Número de socios por tipología	Administraciones públicas (ayuntamientos, mancomunidades, etc)	9
	Empresas (Sociedades mercantiles y autónomos)	137
	Cooperativas agrarias y S.A.T.	4
	Asociaciones sectoriales y empresariales	3
	Asociaciones de mujeres	6
	Asociaciones de jóvenes	0
	Otras Asociaciones y Fundaciones	14
	Sindicatos y O.P.A.s	3
	Entidades docentes	0
	Entidades financieras	1
	Otros - Particulares interesados	47
Junta Directiva	TOTAL Número de miembros	25
	Número de Miembros Públicos	11
	Número de Miembros Privados	14
	Número de Agricultores/Ganaderos en Junta Directiva	1
	Número de Mujeres	8
	Número de Jóvenes (≤ 40 años)	0





INFORMACIÓN FICHA GAL 2007-2013		DATOS
Datos generales	NOMBRE completo	Asoc. Centro de Desarrollo Rural de la Axarquía
	SIGLAS	Ceder Axarquía
Datos territoriales	Número de municipios	31
	Relación de Municipios (nombre de todos)	Alcaucín
		Alfarnate
		Alfarnatejo
		Algarrobo
		Almáchar
		Árchez
		Arenas
		Benamargosa
		Benamocarra
		Borge (El)
		Canillas de Aceituno
		Canillas de Albaida
		Colmenar
		Comares
		Cómpeta
		Cútar
Frigiliana		
Iznate		
Macharaviaya		
Moclinejo		
Nerja		
Periana		
Rincón de la Victoria		
Riogordo		
Salares		
Sayalonga		
Sedella		
Torrox		
Totalán		
Viñuela		
Veléz Málaga		
Número de entidades locales de población	68	
Superficie comarcal (km ²)	1.025	
Población comarcal*	202.325	
Densidad de población	197,39 hab/km ²	
Datos de contacto	Dirección	C/ Vélez Málaga, 22
	Municipio	VIÑUELA
	C.P.	29712
	Provincia	MÁLAGA
	Teléfono	952 509 727
	Fax	952 50 97 28
	Email	cederaxarquia@cederaxarquia.org; info@cederaxarquia.org
Dirección Web	www.cederaxarquia.org	

* Fuente: SIMA, 2009

COMPOSICIÓN GAL

Socios	TOTAL Número de socios	81
	Número de Socios Públicos	31
	Número de Socios Privados	50
Número de socios por tipología	Administraciones públicas (ayuntamientos, mancomunidades, etc)	30
	Empresas (Sociedades mercantiles y autónomos)	3
	Cooperativas agrarias y S.A.T.	2
	Asociaciones sectoriales y empresariales	5
	Asociaciones de mujeres	15
	Asociaciones de jóvenes	10
	Otras Asociaciones y Fundaciones	7
	Sindicatos y O.P.A.s	2
	Entidades docentes	1
	Entidades financieras	3
	Otros	3
Junta Directiva	TOTAL Número de miembros	23
	Número de Miembros Públicos	11
	Número de Miembros Privados	12
	Número de Agricultores/Ganaderos en Junta Directiva	2
	Número de Mujeres	4
	Número de Jóvenes (≤ 40 años)	2





INFORMACIÓN FICHA GAL 2007-2013		DATOS
Datos generales	NOMBRE completo	Grupo de Acción Local Guadalteba
	SIGLAS	GDR GUADALTEBA
Datos territoriales	Número de municipios	8
	Relación de Municipios (nombre de todos)	Almargen
		Ardales
		Campillos
		Cañete la Real
		Carratraca
		Cuevas del Becerro
		Sierra de Yeguas
	Teba	
Número de entidades locales de población	2	
Superficie comarcal (km ²)	762	
Población comarcal*	25931	
Densidad de población	34,03	
Datos de contacto	Dirección	Parque Guadalteba, Crt. Campillos-Málaga, km 11
	Municipio	CAMPILLOS
	C.P.	29320
	Provincia	MÁLAGA
	Teléfono	952 71 34 64 / 952 71 30 04
	Fax	952 71 34 50
	Email	gal@guadalteba.com
	Dirección Web	www.guadalteba.com

* Fuente: SIMA, 2009

COMPOSICIÓN GAL

Socios	TOTAL Número de socios	80
	Número de Socios Públicos	12
	Número de Socios Privados	68
Número de socios por tipología	Administraciones públicas (ayuntamientos, mancomunidades, etc)	13
	Empresas (Sociedades mercantiles y autónomos)	36
	Cooperativas agrarias y S.A.T.	6
	Asociaciones sectoriales y empresariales	9
	Asociaciones de mujeres	2
	Asociaciones de jóvenes	2
	Otras Asociaciones y Fundaciones	2
	Sindicatos y O.P.A.s	5
	Entidades docentes	2
	Entidades financieras	2
	Otros	1
Junta Directiva	TOTAL Número de miembros	21
	Número de Miembros Públicos	9
	Número de Miembros Privados	12
	Número de Agricultores/Ganaderos en Junta Directiva	3
	Número de Mujeres	4
	Número de Jóvenes (≤ 40 años)	1



INFORMACIÓN FICHA GAL 2007-2013		DATOS
Datos generales	NOMBRE completo	Asociación Centro de Desarrollo Rural de la Serranía de Ronda
	SIGLAS	CEDER Serranía de Ronda
Datos territoriales	Número de municipios	21
	Relación de Municipios (nombre de todos)	Algatocín
		Alpandeire
		Arriate
		Atajate
		Benadalid
		Benalauría
		Benaolán
		Benarrabá
		Cartajima
		Cortes de la Frontera
		Faraján
		Gaucín
		Genalguacil
Igualeja		
Jimera de Líbar		
Jubrique		
Júzcar		
Montejaque		
Parauta		
Pujerra		
Ronda		
Número de entidades locales de población	11	
Superficie comarcal (km ²)	1.256	
Población comarcal*	54.541	
Densidad de población	43,4 hab/km ²	
Datos de contacto	Dirección	C/ Armiñan, 24-B
	Municipio	RONDA
	C.P.	29400
	Provincia	MÁLAGA
	Teléfono	952 87 27 47
	Fax	952 87 27 46
	Email	ceder@cederserraniaderonda.com
	Dirección Web	www.cederserraniaderonda.com

* Fuente: Año 2006, Instituto de Estadística de Andalucía

COMPOSICIÓN GAL

Socios	TOTAL Número de socios	70
	Número de Socios Públicos	27
	Número de Socios Privados	43
Número de socios por tipología	Administraciones públicas (ayuntamientos, mancomunidades, etc)	27
	Empresas (Sociedades mercantiles y autónomos)	0
	Cooperativas agrarias y S.A.T.	2
	Asociaciones sectoriales y empresariales	11
	Asociaciones de mujeres	11
	Asociaciones de jóvenes	2
	Otras Asociaciones y Fundaciones	11
	Sindicatos y O.P.A.s	4
	Entidades docentes	1
	Entidades financieras	1
	Otros	0
Junta Directiva	TOTAL Número de miembros	24
	Número de Miembros Públicos	12
	Número de Miembros Privados	12
	Número de Agricultores/Ganaderos en Junta Directiva	0
	Número de Mujeres	9
	Número de Jóvenes (≤ 40 años)	7



INFORMACIÓN FICHA GAL 2007-2013		DATOS
Datos generales	NOMBRE completo	Asociación Grupo de Desarrollo Rural de la Sierra de las Nieves
	SIGLAS	AGDR SIERRA DE LAS NIEVES
Datos territoriales	Número de municipios	9
	Relación de Municipios (nombre de todos)	Alozaina
		Burgo (El)
		Casarabonela
		Guaro
		Istán
		Monda
		Ojén
Tolox		
Yunquera		
Número de entidades menores de población (entidades locales)	0	
Superficie comarcal (km ²)	682	
Población comarcal*	21.587	
Densidad de población	30,5 habitantes/km ²	
Datos de contacto	Dirección	C/ del Pozo, 17
	Municipio	YUNQUERA
	C.P.	29410
	Provincia	MÁLAGA
	Teléfono	952 48 85 11
	Fax	952 48 29 44
	Email	agdr@sierranieves.com
Dirección Web	www.sierranieves.com	

* Fuente: SIMA, 2009

COMPOSICIÓN GAL

Socios	TOTAL Número de socios	67
	Número de Socios Públicos	11
	Número de Socios Privados	56
Número de socios por tipología	Administraciones públicas (ayuntamientos, mancomunidades, etc)	11
	Empresas (Sociedades mercantiles y autónomos)	7
	Cooperativas agrarias y S.A.T.	3
	Asociaciones sectoriales y empresariales	8
	Asociaciones de mujeres	8
	Asociaciones de jóvenes	3
	Otras Asociaciones y Fundaciones	4
	Sindicatos y O.P.A.s	2
	Entidades docentes	2
	Entidades financieras	1
	Otros	18
Junta Directiva	TOTAL Número de miembros	19
	Número de Miembros Públicos	7
	Número de Miembros Privados	12
	Número de Agricultores/Ganaderos en Junta Directiva	1
	Número de Mujeres	4
	Número de Jóvenes (≤ 40 años)	6





INFORMACIÓN FICHA GAL 2007-2013		DATOS
Datos generales	NOMBRE completo	Asociación para el Desarrollo Rural de la Comarca Nororiental de Málaga
	SIGLAS	ADR-NORORMA
Datos territoriales	Número de municipios	7
	Relación de Municipios (nombre de todos)	Archidona
		Cuevas Bajas
		Cuevas de San Marcos
		Villanueva de Algaidas
		Villanueva de Tapia
		Villanueva del Rosario
	Villanueva del Trabuco	
Número de entidades locales de población	22	
Superficie comarcal (km ²)	436	
Población comarcal*	29790	
Densidad de población	68,33	
Datos de contacto	Dirección	C/ Santo Domingo, 49
	Municipio	ARCHIDONA
	C.P.	29300
	Provincia	MÁLAGA
	Teléfono	952 717 018
	Fax	952 717 528
	Email	adr@nororma.com
	Dirección Web	www.nororma.com

* Fuente: SIMA, 2009

COMPOSICIÓN GAL

Socios	TOTAL Número de socios	365
	Número de Socios Públicos	9
	Número de Socios Privados	356
Número de socios por tipología	Administraciones públicas (ayuntamientos, mancomunidades, etc)	9
	Empresas (Sociedades mercantiles y autónomos)	82
	Cooperativas agrarias y S.A.T.	4
	Asociaciones sectoriales y empresariales	4
	Asociaciones de mujeres	5
	Asociaciones de jóvenes	0
	Otras Asociaciones y Fundaciones	7
	Sindicatos y O.P.A.s	5
	Entidades docentes	1
	Entidades financieras	4
	Otros	244
Junta Directiva	TOTAL Número de miembros	16
	Número de Miembros Públicos	8
	Número de Miembros Privados	8
	Número de Agricultores/Ganaderos en Junta Directiva	0
	Número de Mujeres	3
	Número de Jóvenes (≤ 40 años)	2





INFORMACIÓN FICHA GAL 2007-2013		DATOS
Datos generales	NOMBRE completo	Grupo Desarrollo Rural Valle del Guadalhorce
	SIGLAS	GDR VALLE GUADALHORCE
Datos territoriales	Número de municipios	7
	Relación de Municipios (nombre de todos)	Alhaurín el Grande
		Almogía
		Álora
		Cártama
		Coín
		Pizarra
	Valle de Abdalajís	
Número de entidades locales de población	7	
Superficie comarcal (km ²)	722	
Población comarcal*	94.017	
Densidad de población	130,22 hab/kkm ²	
Datos de contacto	Dirección	C/ Dehesa, 80
	Municipio	PIZARRA
	C.P.	29560
	Provincia	MÁLAGA
	Teléfono	952 483 868
	Fax	952 483 869
	Email	info@valledelguadalhorce.com
Dirección Web	www.valledelguadalhorce.com	

* Fuente: SIMA, Padrón de habitantes 2009

COMPOSICIÓN GAL

Socios	TOTAL Número de socios	521
	Número de Socios Públicos	8
	Número de Socios Privados	513
Número de socios por tipología	Administraciones públicas (ayuntamientos, mancomunidades, etc)	8
	Empresas (Sociedades mercantiles y autónomos)	174
	Cooperativas agrarias y S.A.T.	11
	Asociaciones sectoriales y empresariales	16
	Asociaciones de mujeres	4
	Asociaciones de jóvenes	3
	Otras Asociaciones y Fundaciones	18
	Sindicatos y O.P.A.s	2
	Entidades docentes	1
	Entidades financieras	1
	Otros	283
Junta Directiva	TOTAL Número de miembros	31
	Número de Miembros Públicos	8
	Número de Miembros Privados	23
	Número de Agricultores/Ganaderos en Junta Directiva	2
	Número de Mujeres	5
	Número de Jóvenes (≤ 40 años)	5





INFORMACIÓN FICHA GAL 2007-2013		DATOS
Datos generales	NOMBRE completo	Asociación para el Desarrollo de la Comarca de Aljarafe-Doñana
	SIGLAS	ADAD
Datos territoriales	Número de municipios	16
	Relación de Municipios (nombre de todos)	Albaida del Aljarafe
		Almensilla
		Aznalcázar
		Benacazón
		Bollullos de la Mitación
		Carrión de los Céspedes
		Castilleja del Campo
		Huévar del Aljarafe
		Isla Mayor
		Oliveras
		Pilas
		Puebla del Río (La)
		Salteras
Sanlúcar la Mayor		
Umbrete		
Villamanrique de la Condesa		
Número de entidades locales de población	2	
Superficie comarcal (km ²)	1.492	
Población comarcal*	101.085	
Densidad de población	67,75	
Datos de contacto	Dirección	C/ Marqués de Santillana, 64
	Municipio	PILAS
	C.P.	41840
	Provincia	SEVILLA
	Teléfono	955 753 820
	Fax	955 753 093
	Email	adad@adad.es
	Dirección Web	www.adad.es

* Fuente: Padrón, 2008

COMPOSICIÓN GAL

Socios	TOTAL Número de socios	51
	Número de Socios Públicos	21
	Número de Socios Privados	30
Número de socios por tipología	Administraciones públicas (ayuntamientos, mancomunidades, etc)	21
	Empresas (Sociedades mercantiles y autónomos)	2
	Cooperativas agrarias y S.A.T.	0
	Asociaciones sectoriales y empresariales	12
	Asociaciones de mujeres	2
	Asociaciones de jóvenes	1
	Otras Asociaciones y Fundaciones	3
	Sindicatos y O.P.A.s	5
	Entidades docentes	0
	Entidades financieras	2
	Otros	3
Junta Directiva	TOTAL Número de miembros	19
	Número de Miembros Públicos	8
	Número de Miembros Privados	11
	Número de Agricultores/Ganaderos en Junta Directiva	5
	Número de Mujeres	3
	Número de Jóvenes (≤ 40 años)	2





INFORMACIÓN FICHA GAL 2007-2013		DATOS
Datos generales	NOMBRE completo	Asociación para el Desarrollo Local de la Comarca del Bajo Guadalquivir
	SIGLAS	ADELQUIVIR
Datos territoriales	Número de municipios	7
	Relación de Municipios (nombre de todos)	Cabezas de San Juan (Las)
		Coronil (El)
		Cuervo de Sevilla (El)
		Lebrija
		Molares (Los)
		Palacios y Villafranca (Los)
	Utrera	
Número de entidades locales de población	12	
Superficie comarcal (km ²)	1.563,5	
Población comarcal*	145.362	
Densidad de población	92,97	
Datos de contacto	Dirección	Ctra. de las Cabezas-Lebrija, Camino de San Benito, Finca San José, s/n
	Municipio	LEBRIJA
	C.P.	41740
	Provincia	SEVILLA
	Teléfono	955 869 100
	Fax	95 586 91 60
	Email	adelquivir@bajoguadalquivir.org
Dirección Web	www.adelquivir.org	

* Fuente: IEA, 2008

COMPOSICIÓN GAL

Socios	TOTAL Número de socios	25
	Número de Socios Públicos	9
	Número de Socios Privados	16
Número de socios por tipología	Administraciones públicas (ayuntamientos, mancomunidades, etc)	9
	Empresas (Sociedades mercantiles y autónomos)	1
	Cooperativas agrarias y S.A.T.	1
	Asociaciones sectoriales y empresariales	2
	Asociaciones de mujeres	1
	Asociaciones de jóvenes	1
	Otras Asociaciones y Fundaciones	1
	Sindicatos y O.P.A.s	6
	Entidades docentes	0
	Entidades financieras	3
	Otros	
Junta Directiva	TOTAL Número de miembros	25
	Número de Miembros Públicos	9
	Número de Miembros Privados	16
	Número de Agricultores/Ganaderos en Junta Directiva	4
	Número de Mujeres	5
	Número de Jóvenes (≤ 40 años)	12





INFORMACIÓN FICHA GAL 2007-2013		DATOS	
Datos generales	NOMBRE completo	Asociación para el Desarrollo de la Campiña y los Alcores de Sevilla	
	SIGLAS	GDR CAMPIÑA-ALCORES	
Datos territoriales	Número de municipios	8	
	Relación de Municipios (nombre de todos)	Campana (La)	
		Cañada Rosal	
		Carmona	
		Écija	
		Fuentes de Andalucía	
		Luisiana (La)	
		Mairena del Alcor	
	Viso del Alcor (El)		
Número de entidades locales de población	15		
Superficie comarcal (km ²)	2.337		
Población comarcal*	122.962		
Densidad de población	52,62 km ²		
Datos de contacto		SEDE 1	SEDE 2
	Dirección	C/ Carmen Llorca, s/n (Edif. Hytasa)	C/ Camino del Físico, s/n
	Municipio	CARMONA	ÉCIJA
	C.P.	41410	41400
	Provincia	SEVILLA	SEVILLA
	Teléfono	954 19 00 93	955 90 00 00
	Fax	954 19 60 11	955 90 55 16
	Email	carmona@campialcores.org	ecija@campialcores.org
Dirección Web	www.campialcores.org	www.campialcores.org	

* Fuente: habitantes SIMA, 2008

COMPOSICIÓN GAL

Socios	TOTAL Número de socios	159
	Número de Socios Públicos	18
	Número de Socios Privados	141
Número de socios por tipología	Administraciones públicas (ayuntamientos, mancomunidades, etc)	18
	Empresas (Sociedades mercantiles y autónomos)	76
	Cooperativas agrarias y S.A.T.	9
	Asociaciones sectoriales y empresariales	4
	Asociaciones de mujeres	6
	Asociaciones de jóvenes	1
	Otras Asociaciones y Fundaciones	24
	Sindicatos y O.P.A.s	7
	Entidades docentes	6
	Entidades financieras	2
	Otros	6
Junta Directiva	TOTAL Número de miembros	27
	Número de Miembros Públicos	13
	Número de Miembros Privados	14
	Número de Agricultores/Ganaderos en Junta Directiva	7
	Número de Mujeres	3
	Número de Jóvenes (≤ 40 años)	4





INFORMACIÓN FICHA GAL 2007-2013		DATOS
Datos generales	NOMBRE completo	Asociación para el Desarrollo Rural del Corredor de la Plata
	SIGLAS	GDR CORREDOR DE LA PLATA
Datos territoriales	Número de municipios	7
	Relación de Municipios (nombre de todos)	Aznalcóllar
		Castilblanco de los Arroyos
		Castillo de las Guardas (El)
		Garrobo (El)
		Gerena
		Madroño (El)
	Ronquillo (El)	
Número de entidades locales de población	7 núcleos principales y 30 pedanías y aldeas	
Superficie comarcal (km ²)	1.137	
Población comarcal*	22.009	
Densidad de población	19,37	
Datos de contacto	Dirección	Plaza Pozuelos, s/n
	Municipio	GERENA
	C.P.	41860
	Provincia	SEVILLA
	Teléfono	955 78 23 56
	Fax	955 783 096
	Email	corredorplata@corredorplata.es
	Dirección Web	www.corredorplata.es

* Fuente: SIMA, 2009

COMPOSICIÓN GAL

Socios	TOTAL Número de socios	28
	Número de Socios Públicos	11
	Número de Socios Privados	17
Número de socios por tipología	Administraciones públicas (ayuntamientos, mancomunidades, etc)	11
	Empresas (Sociedades mercantiles y autónomos)	
	Cooperativas agrarias y S.A.T.	3
	Asociaciones sectoriales y empresariales	6
	Asociaciones de mujeres	
	Asociaciones de jóvenes	
	Otras Asociaciones y Fundaciones	
	Sindicatos y O.P.A.s	7
	Entidades docentes	
	Entidades financieras	1
	Otros	
Junta Directiva	TOTAL Número de miembros	21
	Número de Miembros Públicos	8
	Número de Miembros Privados	13
	Número de Agricultores/Ganaderos en Junta Directiva	3
	Número de Mujeres	2
	Número de Jóvenes (≤ 40 años)	





INFORMACIÓN FICHA GAL 2007-2013		DATOS
Datos generales	NOMBRE completo	Asociación para el Desarrollo Rural Estepa Sierra Sur
	SIGLAS	
Datos territoriales	Número de municipios	18
	Relación de Municipios (nombre de todos)	Aguadulce
		Algámitas
		Badolatosa
		Casariche
		Corrales (Los)
		Estepa
		Gilena
		Herrera
		Lantejuela (La)
		Lora de Estepa
		Marinaleda
		Marfín de la Jara
Osuna		
Pedrera		
Roda de Andalucía (La)		
Rubio (El)		
Saucejo (El)		
Villanueva de San Juan		
Número de entidades locales de población	14	
Superficie comarcal (km ²)	1.483,30	
Población comarcal*	86.778	
Densidad de población	58,50	
Datos de contacto	Dirección	C/ Solidaridad, s/n. Pol. Ind. "Sierra Sur"
	Municipio	ESTEPA
	C.P.	41560
	Provincia	SEVILLA
	Teléfono	955 91 28 82 / 954 82 00 00
	Fax	95 591 57 59
	Email	info@adrestepass.com
Dirección Web	www.adrestepass.com	

* Fuente: SIMA, 2009

COMPOSICIÓN GAL

Socios	TOTAL Número de socios	44
	Número de Socios Públicos	13
	Número de Socios Privados	31
Número de socios por tipología	Administraciones públicas (ayuntamientos, mancomunidades, etc)	12
	Empresas (Sociedades mercantiles y autónomos)	4
	Cooperativas agrarias y S.A.T.	3
	Asociaciones sectoriales y empresariales	13
	Asociaciones de mujeres	3
	Asociaciones de jóvenes	
	Otras Asociaciones y Fundaciones	3
	Sindicatos y O.P.A.s	4
	Entidades docentes	2
	Entidades financieras	
	Otros	
Junta Directiva	TOTAL Número de miembros	32
	Número de Miembros Públicos	12
	Número de Miembros Privados	20
	Número de Agricultores/Ganaderos en Junta Directiva	6
	Número de Mujeres	11
	Número de Jóvenes (≤ 40 años)	9





INFORMACIÓN FICHA GAL 2007-2013		DATOS
Datos generales	NOMBRE completo	Asociación Comarcal Gran Vega de Sevilla
	SIGLAS	GVS
Datos territoriales	Número de municipios	13
	Relación de Municipios (nombre de todos)	Alcalá del Río
		Alcolea del Río
		Algaba (La)
		Brenes
		Burguillos
		Cantillana
		Guillena
		Lora del Río
		Peñaflor
		Rinconada (La)
		Tocina
Villanueva del Río y Minas		
Villaverde del Río		
Número de entidades locales de población	48	
Superficie comarcal (km ²)	1.274	
Población comarcal*	150.346	
Densidad de población	118 hab/km ²	
Datos de contacto	Dirección	Avda. del Guadalquivir, 77, Bajo A
	Municipio	CANTILLANA
	C.P.	41320
	Provincia	SEVILLA
	Teléfono	955 73 00 61
	Fax	953 73 04 19
	Email	granvega@gvs.es
	Dirección Web	www.granvega.es

* Fuente: INE - Revisión del Padrón municipal de habitantes a 1 de enero de 2009

COMPOSICIÓN GAL

Socios	TOTAL Número de socios	125
	Número de Socios Públicos	14
	Número de Socios Privados	111
Número de socios por tipología	Administraciones públicas (ayuntamientos, mancomunidades, etc)	14
	Empresas (Sociedades mercantiles y autónomos)	75
	Cooperativas agrarias y S.A.T.	4
	Asociaciones sectoriales y empresariales	15
	Asociaciones de mujeres	3
	Asociaciones de jóvenes	1
	Otras Asociaciones y Fundaciones	7
	Sindicatos y O.P.A.s	2
	Entidades docentes	0
	Entidades financieras	0
	Otros	4
Junta Directiva	TOTAL Número de miembros	28
	Número de Miembros Públicos	14
	Número de Miembros Privados	14
	Número de Agricultores/Ganaderos en Junta Directiva	0
	Número de Mujeres	7
	Número de Jóvenes (≤ 40 años)	8





INFORMACIÓN FICHA GAL 2007-2013		DATOS
Datos generales	NOMBRE completo	Asociación de Municipios para el Desarrollo Rural Integral de la Serranía Suroeste Sevillana
	SIGLAS	GDR SERRANÍA SUROESTE SEVILLANA
Datos territoriales	Número de municipios	8
	Relación de Municipios (nombre de todos)	Arahal
		Coripe
		Marchena
		Montellano
		Morón de la Frontera
		Paradas
		Pruna
Puebla de Cazalla (La)		
Número de entidades locales de población	0	
Superficie comarcal (km ²)	1.581	
Población comarcal*	95.807	
Densidad de población	60,60 hab/km ²	
Datos de contacto	Dirección	C/ Carrera, 1
	Municipio	MARCHENA
	C.P.	41620
	Provincia	SEVILLA
	Teléfono	955 84 70 64
	Fax	955 84 35 19
	Email	serrania@serraniasuroeste.org
Dirección Web	www.serraniasuroeste.org	

* Fuente: INE, 2007

COMPOSICIÓN GAL

Socios	TOTAL Número de socios	72
	Número de Socios Públicos	15
	Número de Socios Privados	57
Número de socios por tipología	Administraciones públicas (ayuntamientos, mancomunidades, etc)	9
	Empresas (Sociedades mercantiles y autónomos)	31
	Cooperativas agrarias y S.A.T.	4
	Asociaciones sectoriales y empresariales	9
	Asociaciones de mujeres	4
	Asociaciones de jóvenes	2
	Otras Asociaciones y Fundaciones	2
	Sindicatos y O.P.A.s	3
	Entidades docentes	0
	Entidades financieras	2
	Otros	6
Junta Directiva	TOTAL Número de miembros	19
	Número de Miembros Públicos	9
	Número de Miembros Privados	10
	Número de Agricultores/Ganaderos en Junta Directiva	0
	Número de Mujeres	4
	Número de Jóvenes (≤ 40 años)	1





INFORMACIÓN FICHA GAL 2007-2013		DATOS
Datos generales	NOMBRE completo	Asociación Grupo de Desarrollo Rural de la Sierra Morena Sevillana
	SIGLAS	GDR SIERRA MORENA SEVILLANA
Datos territoriales	Número de municipios	10
	Relación de Municipios	Alanís
		Almadén de la Plata
		Cazalla de la Sierra
		Constantina
		Guadalcanal
		Navas de la Concepción (Las)
		Pedroso (El)
		Puebla de los Infantes (La)
		Real de la Jara (El)
San Nicolás del Puerto		
Número de entidades locales de población	28 (INE Nomenclator, Relación de unidades poblacionales)	
Superficie comarcal (km²)	2.385	
Población comarcal*	25.055	
Densidad de población	10,5 (Hab/km²)	
Datos de contacto	Dirección	Polígono Industrial "Los Manantiales". Edif. Victorio y Luchino, 2ª Pta.
	Municipio	CAZALLA DE LA SIERRA
	C.P.	41370
	Provincia	SEVILLA
	Teléfono	954 88 47 02 / 954 88 30 98"
	Fax	954 88 45 91
	Email	adr@sierramorenasevilla.org
	Dirección Web	www.sierramorenasevilla.org

* Fuente: Año: 2009, Entidad: Instituto de Estadística de Andalucía Sistema de Información Multiterritorial de Andalucía)

COMPOSICIÓN GAL

Socios	TOTAL Número de socios	35
	Número de Socios Públicos	12
	Número de Socios Privados	23
Número de socios por tipología	Administraciones públicas (ayuntamientos, mancomunidades, etc)	12
	Empresas (Sociedades mercantiles y autónomos)	1
	Cooperativas agrarias y S.A.T.	1
	Asociaciones sectoriales y empresariales	7
	Asociaciones de mujeres	4
	Asociaciones de jóvenes	
	Otras Asociaciones y Fundaciones	6
	Sindicatos y O.P.A.s	2
	Entidades docentes	
	Entidades financieras	1
	Otros	1
Junta Directiva	TOTAL Número de miembros	22
	Número de Miembros Públicos	11
	Número de Miembros Privados	11
	Número de Agricultores/Ganaderos en Junta Directiva	5
	Número de Mujeres	3
	Número de Jóvenes (≤ 40 años)	





Tabla resumen datos Aragón

DATOS GRUPOS DE ACCIÓN LOCAL 2007-2013		TOTAL ARAGÓN	MEDIA POR GRUPO
Datos territoriales	Número de municipios	713	36
	Número de entidades menores de población	1.062	53
	Superficie comarcal (km ²)	45.409,35	2.270,47
	Población comarcal	512.210,00	25.610,50
	Densidad de población (habitantes/km ²)		11,28
Socios	Número de socios	2.272	114
	Número de Socios Públicos	626	31
	Número de Socios Privados	1.646	82
Número de socios por tipología	Administraciones públicas (ayuntamientos, mancomunidades, etc)	616	31
	Empresas (Sociedades mercantiles y autónomos)	606	30
	Cooperativas agrarias y S.A.T.	130	7
	Asociaciones sectoriales y empresariales	134	7
	Asociaciones de mujeres	106	5
	Asociaciones de jóvenes	17	1
	Otras Asociaciones y Fundaciones	278	14
	Sindicatos y O.P.A.s	97	5
	Entidades docentes	14	1
	Entidades financieras	11	1
	Otros	261	13
		0	
Junta Directiva	Número de miembros	354	18
	Número de Miembros Públicos	142	7
	Número de Miembros Privados	212	11
	Número de Agricultores/Ganaderos en Junta Directiva	57	3
	Número de Mujeres	70	4
	Número de Jóvenes (≤ 40 años)	51	3
		0	
Cuadro financiero	Contribución FEADER	59.500.000,00 €	2.975.000,00 €
	Gasto Público (*)	119.000.000,00 €	5.950.000,00 €
	Gasto Privado Estimado	148.161.000,00 €	7.408.050,00 €
	Gasto Total	267.161.000,00 €	13.358.050,00 €

* El gasto público incluye la contribución FEADER y las aportaciones del MARM, las Comunidades Autónomas y las Administraciones locales.



INFORMACIÓN FICHA GAL 2007-2013		DATOS
Datos generales	NOMBRE completo	Centro para el Desarrollo del Sobrarbe y La Ribagorza
	SIGLAS	CEDESOR
Datos territoriales	Número de municipios	53
	Relación de Municipios	Comarca de Sobrarbe Abizanda, Aínsa-Sobrarbe, Bárcabo, Bielsa, Boltaña, Broto, Fanlo, Fiscal, Fueva (La), Gistaín, Labuerda, Laspuña, Palo, Plan, Puértolas, Pueyo de Araguás (El), San Juan de Plan, Tella-Sin, Torla
		Comarca de La Ribagorza Arén, Benabarre, Benasque, Bisaurri, Bonansa, Campo, Capella, Castejón de Sos, Castigaleu, Chía, Estopiñán del Castillo, Foradada del Toscar, Graus, Isábena, Lascuarre, Laspaúles, Monesma y Cajigar, Montanuy, Perarrúa, Puebla de Castro (La), Puente de Montañana, Sahún, Santaliestra y San Quílez, Secastilla, Seira, Sesué, Sopeira, Tolva, Torre la Ribera, Valle de Bardají, Valle de Lierp, Veracruz, Viacamp y Litera, Villanova
	Número de entidades locales de población	327
	Superficie comarcal (km ²)	4.662,50
	Población comarcal*	21.096
Densidad de población	4,52	
Datos de contacto	Dirección	Plaza Cabo Vila, s/n
	Municipio	CAMPO
	C.P.	22450
	Provincia	HUESCA
	Teléfono	974 550 137
	Fax	974 550 246
	Email	info@sobrarberibagorza.es
	Dirección Web	www.sobrarberibagorza.es

* Fuente: IAEST (Padrón a 01/01/09)

COMPOSICIÓN GAL

Socios	TOTAL Número de socios	47
	Número de Socios Públicos	9
	Número de Socios Privados	38
Número de socios por tipología	Administraciones públicas (ayuntamientos, mancomunidades, etc)	9
	Empresas (Sociedades mercantiles y autónomos)	8
	Cooperativas agrarias y S.A.T.	4
	Asociaciones sectoriales y empresariales	11
	Asociaciones de mujeres	4
	Asociaciones de jóvenes	1
	Otras Asociaciones y Fundaciones	7
	Sindicatos y O.P.A.s	3
	Entidades docentes	0
	Entidades financieras	0
	Otros	0
Junta Directiva	TOTAL Número de miembros	19
	Número de Miembros Públicos	9
	Número de Miembros Privados	10
	Número de Agricultores/Ganaderos en Junta Directiva	2
	Número de Mujeres	1
	Número de Jóvenes (≤ 40 años)	1



INFORMACIÓN FICHA GAL 2007-2013		DATOS	
Datos generales	NOMBRE completo	Asociación para el Desarrollo y Fomento de Las Cinco Villas	
	SIGLAS	ADEFO	
Datos territoriales	Número de municipios	31	
	Relación de Municipios (nombre de todos)	Comarca de Las Cinco Villas	
		Ardisa, Asín, Bagüés, Biel, Biota, Castejón de Valdejasa, Castiliscar, Ejea de los Caballeros, Erla, Frago (El), Isuerre, Layana, Lobera de Onsella, Longás, Luesia, Luna, Marracos, Navardún, Orés, Pedrosas (Las), Piedratujada, Pintanos (Los), Puendeluna, Sádaba, Sierra de Luna, Sos del Rey Católico, Tauste, Uncastillo, Undués de Lerda, Urriés, Valpalmas	
		Número de entidades menores de población	20
		Superficie comarcal (km ²)	3.062,50
		Población comarcal*	33.154
		Densidad de población (hab/km ²)	10,82
		Datos de contacto	Dirección
Municipio	EJEA DE LOS CABALLEROS		
C.P.	50600		
Provincia	ZARAGOZA		
Teléfono	976 677 272		
Fax	976 677 311		
Email	adefo@adefo.com		
Dirección Web	www.adefo.com		

* Fuente: INE, 2006

COMPOSICIÓN GAL

Socios	TOTAL Número de socios	89
	Número de Socios Públicos	37
	Número de Socios Privados	52
Número de socios por tipología	Administraciones públicas (ayuntamientos, mancomunidades, etc)	33
	Empresas (Sociedades mercantiles y autónomos)	22
	Cooperativas agrarias y S.A.T.	5
	Asociaciones sectoriales y empresariales	4
	Asociaciones de mujeres	3
	Asociaciones de jóvenes	1
	Otras Asociaciones y Fundaciones	14
	Sindicatos y O.P.A.s	4
	Entidades docentes	3
	Entidades financieras	0
	Otros	0
Junta Directiva	TOTAL Número de miembros	13
	Número de Miembros Públicos	6
	Número de Miembros Privados	7
	Número de Agricultores/Ganaderos en Junta Directiva	3
	Número de Mujeres	3
	Número de Jóvenes (≤ 40 años)	3



INFORMACIÓN FICHA GAL 2007-2013		DATOS
Datos generales	NOMBRE completo	Centro de Desarrollo Integral del Somontano
	SIGLAS	CEDER SOMONTANO
Datos territoriales	Número de municipios	29
	Relación de Municipios (nombre de todos)	Comarca de Somontano de Barbastro
		Abiego, Adahuesca, Alquézar, Azara, Azlor,
		Barbastro, Barbuñales, Berbegal, Bierge,
		Castejón del Puente, Castillazuelo, Colungo,
		Estada, Estadilla, Grado (EI), Hoz y Costean,
		Ilche, Laluenga, Laperdiguera, Lascellas-Ponzano, Naval, Olvena, Peralta de Alcofea,
		Peratilla, Pozán de Vero, Salas Altas, Salas Bajas, Santa María de Dulcis, Torres de Alcanadre
Número de entidades menores de población	58	
Superficie comarcal (km ²)	1.166,6	
Población comarcal*	24.381	
Densidad de población	20,90	
Datos de contacto	Dirección	C/ Juan de Lanuza, 3
	Municipio	BARBASTRO
	C.P.	22300
	Provincia	HUESCA
	Teléfono	974 316 005
	Fax	974 306 058
	Email	info@cedersomontano.com
Dirección Web	www.cedersomontano.com	

* Fuente: Nomenclator Padrón municipal 1-1-2009 INE- IAEST

COMPOSICIÓN GAL

Socios	TOTAL Número de socios	19
	Número de Socios Públicos	3
	Número de Socios Privados	16
Número de socios por tipología	Administraciones públicas (ayuntamientos, mancomunidades, etc)	3
	Empresas (Sociedades mercantiles y autónomos)	
	Cooperativas agrarias y S.A.T.	2
	Asociaciones sectoriales y empresariales	3
	Asociaciones de mujeres	2
	Asociaciones de jóvenes	1
	Otras Asociaciones y Fundaciones	2
	Sindicatos y O.P.A.s	5
	Entidades docentes	
	Entidades financieras	
	Otros	1
Junta Directiva	TOTAL Número de miembros	12
	Número de Miembros Públicos	5
	Número de Miembros Privados	7
	Número de Agricultores/Ganaderos en Junta Directiva	2
	Número de Mujeres	2
	Número de Jóvenes (≤ 40 años)	2





INFORMACIÓN FICHA GAL 2007-2013		DATOS	
Datos generales	NOMBRE completo	Asociación para el Desarrollo de las Tierras del Moncayo	
	SIGLAS	ASOMO	
Datos territoriales	Número de municipios	34	
	Relación de Municipios (nombre de todos)	Comarca de Tarazona y el Moncayo	
		Alcalá de Moncayo, Añón de Moncayo, El Buste, Los Fayos, Grisel, Litago, Lituénigo, Malón, Novallas, San Martín de la Virgen de Moncayo, Santa Cruz de Moncayo, Tarazona, Torrellas, Trasmoz, Vera de Moncayo, Vierlas	
		Comarca de Campo de Borja	
		Agón, Ainzón, Alberite de San Juan, Albeta, Ambel, Bisimbre, Borja, Bulbuenta, Bureta, Fréscano, Fuendejalón, Magallón, Maleján, Mallén, Novillas, Pozuelo de Aragón, Tabuena, Talamantes	
		Número de entidades locales de población	3
		Superficie comarcal (km ²)	1142,9
		Población comarcal*	30.446
Densidad de población		26,63	
Datos de contacto		Dirección	C/ Baltasar Gracián, 6
		Municipio	TARAZONA
	C.P.	50500	
	Provincia	ZARAGOZA	
	Teléfono	976 644 696	
	Fax	976 643 198	
	Email	moncayo@asomo.com gerencia@asomo.com	
	Dirección Web	www.asomo.com	

* Fuente: IAEST, 2009

COMPOSICIÓN GAL

Socios	TOTAL Número de socios	162
	Número de Socios Públicos	33
	Número de Socios Privados	129
Número de socios por tipología	Administraciones públicas (ayuntamientos, mancomunidades, etc)	31
	Empresas (Sociedades mercantiles y autónomos)	30
	Cooperativas agrarias y S.A.T.	1
	Asociaciones sectoriales y empresariales	8
	Asociaciones de mujeres	3
	Asociaciones de jóvenes	0
	Otras Asociaciones y Fundaciones	9
	Sindicatos y O.P.A.s	3
	Entidades docentes	1
	Entidades financieras	0
	Otros	76
Junta Directiva	TOTAL Número de miembros	14
	Número de Miembros Públicos	3
	Número de Miembros Privados	11
	Número de Agricultores/Ganaderos en Junta Directiva	1
	Número de Mujeres	4
	Número de Jóvenes (≤ 40 años)	0





INFORMACIÓN FICHA GAL 2007-2013		DATOS	
Datos generales	NOMBRE completo	Asociación "Monegros, Centro de Desarrollo"	
	SIGLAS	CEDER Monegros	
Datos territoriales	Número de municipios	31	
	Relación de municipios (Nombre de todos)	PROVINCIA DE HUESCA:	
		Comarca de Los Monegros	
		Albalatillo, Albero Bajo, Alberuela de Tubo, Alcubierre, Almuniente, Barbués, Capdesaso, Castejón de Monegros, Castelflorite, Grañén, Huerto, Lalueza, Lanaja, Peñalba, Poleñino, Robres, Sangarrén, Sariñena, Sena, Senés de Alcubierre, Tardienta, Torralba de Aragón, Torres de Barbués, Valfarta, Villanueva de Sigena	
		Provincia de Zaragoza,	
		Almolda (La), Bujaraloz, Farlete, Leciñena, Monegrillo, Perdiguera	
		Número de entidades locales de población	50
		Superficie comarcal (km²)	2.764
		Población comarcal*	20.896
Densidad de población (hab/Km2)		7,56	
Datos de contacto	Dirección	Paseo Ramón y Cajal, 7 - 2ª Pta	
	Municipio	GRAÑÉN	
	C.P.	22260	
	Provincia	HUESCA	
	Teléfono	974 390 132	
	Fax	974 391 079	
	Email	ceder-monegros@monegros.net	
	Dirección Web	www.cedermonegros.org	

* Fuente: Instituto Aragonés de Estadística 2007

COMPOSICIÓN GAL

Socios	TOTAL Número de socios	515
	Número de Socios Públicos	34
	Número de Socios Privados	481
Número de socios por tipología	Administraciones públicas (ayuntamientos, mancomunidades, etc)	34
	Empresas (Sociedades mercantiles y autónomos)	351
	Cooperativas agrarias y S.A.T.	7
	Asociaciones sectoriales y empresariales	4
	Asociaciones de mujeres	32
	Asociaciones de jóvenes	1
	Otras Asociaciones y Fundaciones	4
	Sindicatos y O.P.A.s	4
	Entidades docentes	0
	Entidades financieras	0
	Otros	78
Junta Directiva	TOTAL Número de miembros	16
	Número de Miembros Públicos	7
	Número de Miembros Privados	9
	Número de Agricultores/Ganaderos en Junta Directiva	4
	Número de Mujeres	3 (entre ellas, la Presidenta y la Secretaria de la asociación)
	Número de Jóvenes (≤ 40 años)	2





INFORMACIÓN FICHA GAL 2007-2013		DATOS		
Datos generales	NOMBRE completo	Asociación para el Desarrollo Rural Integral de la Comarca de Calatayud y del Aranda		
	SIGLAS	ADRI CALATAYUD ARANDA		
Datos territoriales	Número de municipios	80		
	Relación de Municipios (nombre de todos)	Comarca de Calatayud		
		Abanto, Alarba, Alconchel de Ariza, Alhama de Aragón, Aniñón, Arándiga, Ariza, Ateca, Belmonte de Gracián, Berdejo, Bijuesca, Bordalba, Bubierca, Cabolafuente, Calatayud, Calmarza, Campillo de Aragón, Carenas, Castejón de Alarba, Castejón de las Armas, Cervera de la Cañada, Cetina, Cimballa, Clarés de Ribota, Codos, Contamina, Embid de Ariza, Frasno (El), Fuentes de Jiloca, Godojos, Ildes, Jaraba, Malanquilla, Maluenda, Mara, Miedes de Aragón, Monreal de Ariza, Monterde, Montón, Morata de Jiloca, Morés, Moros, Munébrega, Nigüella, Nuévalos, Olivés, Orera, Paracuellos de Jiloca, Paracuellos de la Ribera, Pozuel de Ariza, Ruesca, Sabiñán, Sediles, Sisamón, Terrer, Tobed, Torralba de Ribota, Torrehermosa, Torrelapaja, Torrijo de la Cañada, Valtorres, Vellilla de Jiloca, Villafeliche, Villalba de Perejil, Villalengua, Villarroya de la Sierra, Vilueña (La)		
		Comarca de Aranda		
		Aranda de Moncayo, Brea de Aragón, Calcena, Gotor, Illueca, Jarque, Mesones de Isuela, Oseja, Pomer, Purujosa, Sestrica, Tierga, Trasobares		
		Número de entidades menores de población	10	
		Superficie comarcal (km ²)	3.079,10	
		Población comarcal*	47.015	
		Densidad de población (hab/km ²)	15,27	
		Datos de contacto	Dirección	C/ Glen Ellyn, 5 - Bajos
			Municipio	CALATAYUD
C.P.	50300			
Provincia	ZARAGOZA			
Teléfono	976 887 207			
Fax	976 887 215			
Email	gerencia@galcar.es			
Dirección Web	www.galcar.es			

* Fuente: IAEST, 2008

COMPOSICIÓN GAL

Socios	TOTAL Número de socios	99
	Número de Socios Públicos	69
	Número de Socios Privados	30
Número de socios por tipología	Administraciones públicas (ayuntamientos, mancomunidades, etc)	68
	Empresas (Sociedades mercantiles y autónomos)	0
	Cooperativas agrarias y S.A.T.	1
	Asociaciones sectoriales y empresariales	6
	Asociaciones de mujeres	2
	Asociaciones de jóvenes	1
	Otras Asociaciones y Fundaciones	13
	Sindicatos y O.P.A.s	8
	Entidades docentes	
	Entidades financieras	
	Otros	
Junta Directiva	TOTAL Número de miembros	17
	Número de Miembros Públicos	8
	Número de Miembros Privados	9
	Número de Agricultores/Ganaderos en Junta Directiva	2
	Número de Mujeres	1
	Número de Jóvenes (≤ 40 años)	1





INFORMACIÓN FICHA GAL 2007-2013		DATOS
Datos generales	NOMBRE completo	Centro para el Desarrollo de las Comarcas del Mar de Aragón
	SIGLAS	CEDEMAR
Datos territoriales	Número de municipios	16
	Relación de Municipios (nombre de todos)	Comarca de Ribera Baja del Ebro
		Alborge, Alforque, Cinco Olivas, Escatrón, Gelsa, Pina de Ebro, Quinto, Sástago, Vellilla de Ebro, Zaida (La)
		Comarca de Bajo Aragón-Caspe
		Caspe, Chiprana, Fabara, Fayón, Maella, Nonaspe
	Número de entidades locales de población	4
	Superficie comarcal (km ²)	1.987,20
Población comarcal*	24.108	
Densidad de población	12,13	
Datos de contacto	Dirección	C/ Mayor, 10 - Bajos
	Municipio	CASPE
	C.P.	50700
	Provincia	ZARAGOZA
	Teléfono	976 636 590
	Fax	976 632 272
	Emai	cedemar@cedemar.es
Dirección Web	www.cedemar.es	

* Fuente: Instituto Aragonés de Estadística. Padrón municipal de habitantes a 1/1/2009

COMPOSICIÓN GAL

Socios	TOTAL Número de socios	87
	Número de Socios Públicos	19
	Número de Socios Privados	68
Número de socios por tipología	Administraciones públicas (ayuntamientos, mancomunidades, etc)	19
	Empresas (Sociedades mercantiles y autónomos)	3
	Cooperativas agrarias y S.A.T.	9
	Asociaciones sectoriales y empresariales	10
	Asociaciones de mujeres	9
	Asociaciones de jóvenes	1
	Otras Asociaciones y Fundaciones	34
	Sindicatos y O.P.A.s	2
	Entidades docentes	0
	Entidades financieras	0
Otros		
Junta Directiva	TOTAL Número de miembros	14
	Número de Miembros Públicos	6
	Número de Miembros Privados	8
	Número de Agricultores/Ganaderos en Junta Directiva	2
	Número de Mujeres	4
	Número de Jóvenes (≤ 40 años)	1





INFORMACIÓN FICHA GAL 2007-2013		DATOS			
Datos generales	NOMBRE completo	Asociación para el Desarrollo Rural Integral de las Tierras del Jiloca y Gallocanta			
	SIGLAS	ADRI JILOCA GALLOCANTA			
Datos territoriales	Número de municipios	75			
	Relación de Municipios (nombre de todos)	PROVINCIA DE TERUEL			
		Comarca de Jiloca			
		Allueva, Bádenas, Bágüena, Bañón, Barrachina, Bea, Bello, Blancas, Bueña, Burbáguena, Calamocha, Caminreal, Castejón de Tornos, Cosa, Cucalón, Ferreruela de Huerva, Fonfría, Fuentes Claras, Lagueruela, Lanzuela, Loscos, Monforte de Moyuela, Monreal del Campo, Nogueras, Odón, Ojos Negros, Peracense, Pozuel del Campo, Rubielos de la Cérida, San Martín del Río, Santa Cruz de Nogueras, Singra, Tornos, Torralba de los Sisones, Torre los Negros, Torrecilla del Rebollar, Torrijo del Campo, Villafranca del Campo, Villahermosa del Campo, Villar del Salz			
		PROVINCIA DE ZARAGOZA			
		Comarca de Campo de Daroca			
		Acered, Aldehuela de Liestos, Anento, Atea, Badules, Balconchán, Berrueco, Cerveruela, Cubel, Cuerlas (Las), Daroca, Fombuena, Gallocanta, Herrera de los Navarros, Langa del Castillo, Lechón, Luesma, Mainar, Manchones, Murero, Nombrevilla, Orcajo, Retascón, Romanos, Santed, Torralba de los Frailes, Torralbilla, Used, Val de San Martín, Valdehorna, Villadoz, Villanueva de Jiloca, Villar de los Navarros, Villarreal de Huerva, Villarroya del Campo			
		Número de entidades locales de población	93		
		Superficie comarcal (km ²)	3.050,00		
		Población comarcal*	20.764		
		Densidad de población	6,81		
		Datos de contacto		Sede 1	Sede 2
			Dirección	Avda. Valencia, 3 (Edificio de los Juzgados)	C/ Mayor, 116 (Casa de la Comarca)
			Municipio	CALAMOCHA	DAROCA
C.P.	44200		50360		
Provincia	TERUEL		ZARAGOZA		
Teléfono	978 732 237		978 80 12 86		
Fax	978 732 237		978 80 12 86		
Email	calamocha@adri.es		daroca@adri.es		
Dirección Web	www.adri.es	www.adri.es			
		Sede 3			
		Miguel Artigas, 22 (Edif. Centro Iniciativas)			
		MONREAL			
		44300			
		TERUEL			
		978 86 36 76			
		978 86 36 76			
		monreal@adri.es			
		www.adri.es			

* Fuente: IAEST. Padron 1-1-2009

COMPOSICIÓN GAL

Socios	TOTAL Número de socios	192
	Número de Socios Públicos	51
	Número de Socios Privados	141
Número de socios por tipología	Administraciones públicas (ayuntamientos, mancomunidades, etc)	51
	Empresas (Sociedades mercantiles)	7
	Cooperativas agrarias y S.A.T.	6
	Asociaciones sectoriales y empresariales	18
	Asociaciones de mujeres	5
	Asociaciones de jóvenes	0
	Otras Asociaciones y Fundaciones	36
	Sindicatos y O.P.A.s	6
	Entidades docentes	2
	Entidades financieras	0
	Otros (socios individuales)	61
Junta Directiva	TOTAL Número de miembros	30
	Número de Miembros Públicos	8
	Número de Miembros Privados	22
	Número de Agricultores/Ganaderos en Junta Directiva	4
	Número de Mujeres	6
	Número de Jóvenes (≤ 40 años)	4





INFORMACIÓN FICHA GAL 2007-2013		DATOS
Datos generales	NOMBRE completo	Asociación para el Desarrollo Integral del Bajo Martín y Andorra-Sierra de Arcos
	SIGLAS	ADIBAMA
Datos territoriales	Número de municipios	18
	Relación de Municipios (nombre de todos)	Comarca de Andorra - Sierra de Arcos Alacón, Alloza, Andorra, Ariño, Crivillén, Ejulve, Estercuel, Gargallo, Oliete
		Comarca Bajo Martín Albalate del Arzobispo, Azaila, Castelnou, Híjar, Jatiel, Puebla de Híjar (La), Samper de Calanda, Urrea de Gaén, Vinaceite
	Número de entidades menores de población	0
	Superficie comarcal (km²)	1.470,30
	Población comarcal*	18.375
	Densidad de población	12,50
Datos de contacto	Dirección	Avda. Zaragoza, 2
	Municipio	ALBALATE DEL ARZOBISPO
	C.P.	44540
	Provincia	TERUEL
	Teléfono	978 812 177
	Fax	978 812 177
	Email	adibama@adibama.es
Dirección Web	www.adibama.es	

* Fuente: INE, 2006

COMPOSICIÓN GAL

Socios	TOTAL Número de socios	47
	Número de Socios Públicos	20
	Número de Socios Privados	27
Número de socios por tipología	Administraciones públicas (ayuntamientos, mancomunidades, etc)	20
	Empresas (Sociedades mercantiles y autónomos)	0
	Cooperativas agrarias y S.A.T.	3
	Asociaciones sectoriales y empresariales	4
	Asociaciones de mujeres	3
	Asociaciones de jóvenes	0
	Otras Asociaciones y Fundaciones	13
	Sindicatos y O.P.A.s	3
	Entidades docentes	1
	Entidades financieras	0
	Otros	
Junta Directiva	TOTAL Número de miembros	15
	Número de Miembros Públicos	6
	Número de Miembros Privados	9
	Número de Agricultores/Ganaderos en Junta Directiva	1
	Número de Mujeres	1
	Número de Jóvenes (≤ 40 años)	1





INFORMACIÓN FICHA GAL 2007-2013		DATOS	
Datos generales	NOMBRE completo	Grupo de Acción Local Bajo Aragón-Matarraña	
	SIGLAS	BAJO ARAGÓN-MATARRAÑA	
Datos territoriales	Número de municipios	38	
	Relación de Municipios (nombre de todos)	Comarca de Bajo Aragón	
		Aguaviva, Alcañiz, Alcorisa, Belmonte de San José, Berge, Calanda, Cañada de Verich (La), Castelserás, Cerollera (La), Codoñera (La), Foz-Calanda, Ginebrosa (La), Mas de las Matas, Mata de los Olmos (La), Olmos (Los), Parras de Castellote (Las), Seno, Torrecilla de Alcañiz, Torrevellilla, Valdealgofra	
		Comarca de Matarraña	
		Arens de Lledó, Beceite, Calaceite, Cretas, Fórnoles, Fresneda (La), Fuentespalda, Lledó, Mazaleón, Monroyo, Peñarroya de Tastavins, Portellada (La), Ráfales, Torre de Arcas, Torre del Compte, Valdehormo, Valderobres, Valjunquera	
		Número de entidades locales de población	3
		Superficie comarcal (km ²)	2.237,25
		Población comarcal*	39.040
		Densidad de población (hab/km ²)	17,45
		Datos de contacto	Dirección
Municipio			TORREVELILLA
C.P.	44641		
Provincia	TERUEL		
Teléfono	978 852 011		
Fax	978 852 403		
Email	bajoaragon-matarranya@omezma.es		
Dirección Web	www.omezma.es		

* Fuente: INE, datos del 2008

COMPOSICIÓN GAL

Socios	TOTAL Número de socios	135
	Número de Socios Públicos	40
	Número de Socios Privados	95
Número de socios por tipología	Administraciones públicas (ayuntamientos, mancomunidades, etc)	40
	Empresas (Sociedades mercantiles y autónomos)	
	Cooperativas agrarias y S.A.T.	28
	Asociaciones sectoriales y empresariales	12
	Asociaciones de mujeres	5
	Asociaciones de jóvenes	1
	Otras Asociaciones y Fundaciones	42
	Sindicatos y O.P.A.s	6
	Entidades docentes	
	Entidades financieras	1
	Otros	
Junta Directiva	TOTAL Número de miembros	24
	Número de Miembros Públicos	8
	Número de Miembros Privados	16
	Número de Agricultores/Ganaderos en Junta Directiva	5
	Número de Mujeres	7
	Número de Jóvenes (≤ 40 años)	2





INFORMACIÓN FICHA GAL 2007-2013		DATOS	
Datos generales	NOMBRE completo	Asociación para el Desarrollo Rural Integral de la Sierra de Albarracín	
	SIGLAS	ASIADER	
Datos territoriales	Número de municipios	29	
	Relación de Municipios (nombre de todos)	Comarca de Sierra de Albarracín	
		Albarracín, Bezas, Bronchales, Calomarde, Frías de Albarracín, Gea de Albarracín, Griegos, Guadalaviar, Jabaloyas, Monterde de Albarracín, Moscardón, Noguera de Albarracín, Orihuela del Tremedal, Pozondón, Ródenas, Royuela, Rubiales, Saldón, Terriente, Toril y Masegoso, Torres de Albarracín, Tramacastilla, Valdecuencia, Vallecillo (El), Villar del Cobo	
		Comarca de Comunidad de Teruel	
		Alobras, Cuervo (El), Tormón, Veguillas de la Sierra	
		Número de entidades locales de población	39
		Superficie comarcal (km ²)	1.507
		Población comarcal*	5.169
		Densidad de población (hab/km ²)	3,42
		Datos de contacto	Dirección
Municipio			TRAMACASTILLA
C.P.	44112		
Provincia	TERUEL		
Teléfono	978 706 198		
Fax	978 706 201		
Email	asiader@asiader.org		
Dirección Web	www.asiader.org		

* Fuente: INE, 2006

COMPOSICIÓN GAL

Socios	TOTAL Número de socios	52
	Número de Socios Públicos	32
	Número de Socios Privados	20
Número de socios por tipología	Administraciones públicas (ayuntamientos, mancomunidades, etc)	32
	Empresas (Sociedades mercantiles y autónomos)	
	Cooperativas agrarias y S.A.T.	1
	Asociaciones sectoriales y empresariales	5
	Asociaciones de mujeres	3
	Asociaciones de jóvenes	
	Otras Asociaciones y Fundaciones	4
	Sindicatos y O.P.A.s	5
	Entidades docentes	
	Entidades financieras	
	Otros	2
Junta Directiva	TOTAL Número de miembros	11
	Número de Miembros Públicos	4
	Número de Miembros Privados	7
	Número de Agricultores/Ganaderos en Junta Directiva	3
	Número de Mujeres	1
	Número de Jóvenes (≤ 40 años)	2





INFORMACIÓN FICHA GAL 2007-2013		DATOS
Datos generales	NOMBRE completo	Asociación para el Desarrollo Rural de Gúdar, Javalambre y Maestrazgo
	SIGLAS	AGUJAMA
Datos territoriales	Número de municipios	39
	Relación de Municipios (nombre de todos)	Comarca de Gúdar-Javalambre
		Abejuela, Albentosa, Alcalá de la Selva,
		Arcos de las Salinas, Cabra de Mora,
		Camarena de la Sierra, Castellar (El), Formiche
		Alto, Fuentes de Rubielos, Gúdar, Linares de
		Mora, Manzanera, Mora de Rubielos,
		Mosqueruela, Nogueruelas, Olba, Puebla de
		Valverde (La), Puertomingalvo, Rubielos de
		Mora, San Agustín, Sarrión, Torrijas, Valbona,
Vaidelinares		
Comarca del Maestrazgo		
Allepuz, Bordón, Cañada de Benatanduz,		
Cantavieja, Castellote, Cuba (La), Fortanete,		
Iglesuela del Cid (La), Mirambel, Miravete de		
la Sierra, Molinos, Pitarque, Tronchón,		
Villarluengo, Villarroya de los Pinares		
Número de entidades menores de población		20
Superficie comarcal (km ²)		3.556
Población comarcal*	12.311	
Densidad de población	3,46	
Datos de contacto	Dirección	Plza. de la Villa, 1 - 2 ^ª planta
	Municipio	MORA DE RUBIELOS
	C.P.	44400
	Provincia	TERUEL
	Teléfono	978 807 126
	Fax	978 807 127
	Email	leader@agujama.org
Dirección Web	www.agujama.org	

* Fuente: Padrón, 2006

COMPOSICIÓN GAL

Socios	TOTAL Número de socios	69
	Número de Socios Públicos	33
	Número de Socios Privados	36
Número de socios por tipología	Administraciones públicas (ayuntamientos, mancomunidades, etc)	32
	Empresas (Sociedades mercantiles y autónomos)	11
	Cooperativas agrarias y S.A.T.	1
	Asociaciones sectoriales y empresariales	10
	Asociaciones de mujeres	1
	Asociaciones de jóvenes	0
	Otras Asociaciones y Fundaciones	5
	Sindicatos y O.P.A.s	5
	Entidades docentes	1
	Entidades financieras	0
	Otros: (personas físicas)	3
Junta Directiva	TOTAL Número de miembros	15
	Número de Miembros Públicos	7
	Número de Miembros Privados	8
	Número de Agricultores/Ganaderos en Junta Directiva	1
	Número de Mujeres	4
	Número de Jóvenes (≤ 40 años)	5





INFORMACIÓN FICHA GAL 2007-2013		DATOS
Datos generales	NOMBRE completo	Federación para el Desarrollo Integral de Valdejalón y Campo de Cariñena
	SIGLAS	FEDIVALCA
Datos territoriales	Número de municipios	34
	Relación de Municipios (nombre de todos)	Comarca Valdejalón
		Almonacid de la Sierra, Almunia de Doña
		Godina (La), Alpartir, Bardallur, Calatorao,
		Chodes, Épila, Lucena de Jalón, Lumpiaque,
		Morata de Jalón, Muela (La), Plasencia de
		Jalón, Ricla, Rueda de Jalón, Salillas de Jalón,
		Santa Cruz de Grío, Urrea de Jalón
		Comarca Campo de Cariñena
		Aguarón, Aguilón, Aladrén, Alfamén, Cariñena,
Cosuenda, Encinacorba, Longares, Mezalocha,		
Muel, Paniza, Tosos, Villanueva de Huerva,		
Vistabella		
Comarca de Zaragoza		
Botorrita, Jaulín, Mozota		
Número de entidades locales de población	44	
Superficie comarcal (km ²)	1.780	
Población comarcal*	42.557	
Densidad de población	23,91	
Datos de contacto	Dirección	C/ Escuelas, 4
	Municipio	EPILA
	C.P.	50290
	Provincia	ZARAGOZA
	Teléfono	976 817 308
	Fax	976 604 033
	Email	gerencia@fedivalca.org
	Dirección Web	www.fedivalca.org

* Fuente: INE, 2009

COMPOSICIÓN GAL

Socios	TOTAL Número de socios	244
	Número de Socios Públicos	36
	Número de Socios Privados	208
Número de socios por tipología	Administraciones públicas (ayuntamientos, mancomunidades, etc)	34 ayuntamientos, 2 comarcas
	Empresas (Sociedades mercantiles y autónomos)	129
	Cooperativas agrarias y S.A.T.	12
	Asociaciones sectoriales y empresariales	9
	Asociaciones de mujeres	5
	Asociaciones de jóvenes	0
	Otras Asociaciones y Fundaciones	13
	Sindicatos y O.P.A.s	8
	Entidades docentes	1
	Entidades financieras	5
	Otros	26
Junta Directiva	TOTAL Número de miembros	21
	Número de Miembros Públicos	10
	Número de Miembros Privados	11
	Número de Agricultores/Ganaderos en Junta Directiva	3
	Número de Mujeres	7
	Número de Jóvenes (≤ 40 años)	3



INFORMACIÓN FICHA GAL 2007-2013		DATOS	
Datos generales	NOMBRE completo	Asociación para el Desarrollo de la Ribera Alta del Ebro	
	SIGLAS	ADRAE	
Datos territoriales	Número de municipios	17	
	Relación de Municipios (nombre de todos)	Comarca de Ribera Alta del Ebro	
		Alagón, Alcalá de Ebro, Bárboles, Boquiñeni, Cabañas de Ebro, Figueruelas, Gallur, Grisén, Joyosa (La), Luceni, Pedrola, Pinseque, Pleitas, Pradilla de Ebro, Remolinos, Sobradiel	
		Torres de Berrellén	
		Número de entidades locales de población	2
		Superficie comarcal (km ²)	416
Población comarcal*	27.810		
Densidad de población habitantes/km ²	66,85		
Datos de contacto	Dirección	C/ Plaza España, 1	
	Municipio	GALLUR	
	C.P.	50650	
	Provincia	ZARAGOZA	
	Teléfono	976 864 894	
	Fax	976 864 348	
	Email	info@adrae.es	
	Dirección Web	www.adrae.es	

* Fuente: INE, 2009

COMPOSICIÓN GAL

Socios	TOTAL Número de socios	44
	Número de Socios Públicos	16
	Número de Socios Privados	28
Número de socios por tipología	Administraciones públicas (ayuntamientos, mancomunidades, etc)	16
	Empresas (Sociedades mercantiles y autónomos)	13
	Cooperativas agrarias y S.A.T.	1
	Asociaciones sectoriales y empresariales	3
	Asociaciones de mujeres	3
	Asociaciones de jóvenes	1
	Otras Asociaciones y Fundaciones	1
	Sindicatos y O.P.A.s	4
	Entidades docentes	1
	Entidades financieras	1
	Otros	
Junta Directiva	TOTAL Número de miembros	13
	Número de Miembros Públicos	4
	Número de Miembros Privados	9
	Número de Agricultores/Ganaderos en Junta Directiva	2
	Número de Mujeres	2
	Número de Jóvenes (≤ 40 años)	2





INFORMACIÓN FICHA GAL 2007-2013		DATOS
Datos generales	NOMBRE completo	Oficina de Fomento y Desarrollo de la Comarca Cuencas Mineras
	SIGLAS	OFYCUMI
Datos territoriales	Número de municipios	30
	Relación de Municipios (nombre de todos)	Comarca de Cuencas Mineras
		Alcaine, Aliaga, Anadón, Blesa, Cañizar del
		Olivar, Castel de Cabra, Cortes de Aragón,
		Cuevas de Almudén, Escucha, Fuenferrada,
		Hojosa de Jarque, Hoz de la Vieja (La),
		Huesa del Común, Jarque de la Val, Josa,
		Maicas, Martín del Río, Mezquita de Jarque,
Montalbán, Muniesa, Obón, Palomar de		
Arroyos, Plou, Salcedillo, Segura de los Baños,		
Torre de las Arcas, Utrillas, Villanueva del		
Rebollar de la Sierra, Vivel del Río Martín		
Zoma (La)		
Número de entidades locales de población	43	
Superficie comarcal (km ²)	1.407,60	
Población comarcal*	9.476	
Densidad de población	6,73	
Datos de contacto	Dirección	Gimnasio Municipal, s/n
	Municipio	ESCUCHA
	C.P.	44770
	Provincia	TERUEL
	Teléfono	978 757 740
	Fax	978 757 755
	Email	ofycumi@ofycumi.es
	Dirección Web	www.ofycumi.es

* Fuente: IAEST, 2006

COMPOSICIÓN GAL

Socios	TOTAL Número de socios	62
	Número de Socios Públicos	27
	Número de Socios Privados	35
Número de socios por tipología	Administraciones públicas (ayuntamientos, mancomunidades, etc)	27
	Empresas (Sociedades mercantiles y autónomos)	12
	Cooperativas agrarias y S.A.T.	1
	Asociaciones sectoriales y empresariales	1
	Asociaciones de mujeres	3
	Asociaciones de jóvenes	1
	Otras Asociaciones y Fundaciones	11
	Sindicatos y O.P.A.s	5
	Entidades docentes	
	Entidades financieras	1
	Otros	
Junta Directiva	TOTAL Número de miembros	29
	Número de Miembros Públicos	12
	Número de Miembros Privados	17
	Número de Agricultores/Ganaderos en Junta Directiva	1
	Número de Mujeres	7
	Número de Jóvenes (≤ 40 años)	6





INFORMACIÓN FICHA GAL 2007-2013		DATOS	
Datos generales	NOMBRE completo	Asociación para el Desarrollo Rural Comarcal de la Hoya de Huesca/Plana de Uesca	
	SIGLAS	ADESHO	
Datos territoriales	Número de municipios	30	
	Relación de Municipios (nombre de todos)	Comarca de Hoya de Huesca/Plana de Uesca	
		Agüero	
		Albero Alto, Alcalá de Gurrea, Alcalá del Obispo, Alerre, Almudévar, Angüés, Antillón, Argavieso, Arguis	
		Ayerbe	
		Banastás, Biscarrués, Blecua y Torres, Casbas de Huesca, Chimillas, Gurrea de Gállego, Huesca*, Ibieca, Igríes, Loarre, Loporzano, Loscorrales, Lupiñén-Ortilla, Monflorite-Lascasas, Murillo de Gállego, Novales, Nuevo, Peñas de Riglos (Las), Pertusa, Piracés, Quicena, Salillas, Santa Eulalia de Gállego, Sesa, Siétamo, Sotona (La), Tierz, Tramaced, Vicién	
		Número de entidades locales de población	122
		Superficie comarcal (km ²)	2.431,90
Población comarcal**	15.641		
Densidad de población hab/km	6,43		
Datos de contacto	Dirección	C/ Plaza Mayor, 1, 3º Pta.	
	Municipio	BOLEA	
	C.P.	22160	
	Provincia	HUESCA	
	Teléfono	974 272 274	
	Fax	974 272 569	
	Email	adesho@adesho.org	
	Dirección Web	www.adesho.org	

* Excluido núcleo principal

** Fuente: INE, 2009

COMPOSICIÓN GAL

Socios	TOTAL Número de socios	109
	Número de Socios Públicos	40
	Número de Socios Privados	69
Número de socios por tipología	Administraciones públicas (ayuntamientos, mancomunidades, etc)	40
	Empresas (Sociedades mercantiles y autónomos)	18
	Cooperativas agrarias y S.A.T.	4
	Asociaciones sectoriales y empresariales	7
	Asociaciones de mujeres	8
	Asociaciones de jóvenes	3
	Otras Asociaciones y Fundaciones	12
	Sindicatos y O.P.A.s	5
	Entidades docentes	
	Entidades financieras	1
	Otros	11
Junta Directiva	TOTAL Número de miembros	17
	Número de Miembros Públicos	7
	Número de Miembros Privados	10
	Número de Agricultores/Ganaderos en Junta Directiva	3
	Número de Mujeres	1
	Número de Jóvenes (≤ 40 años)	3



INFORMACIÓN FICHA GAL 2007-2013		DATOS	
Datos generales	NOMBRE completo	Asociación para el Desarrollo Rural Integral de la Comarca de Campo de Belchite	
	SIGLAS	ADECOBEL	
Datos territoriales	Número de municipios	15	
	Relación de Municipios (nombre de todos)	Comarca de Campo de Belchite	
		Almochuel, Almonacid de la Cuba, Azuara, Belchite, Codo, Fuendetodos, Lagata, Lécera, Letux, Moneva, Moyuela, Plenas, Puebla de Albornón, Samper del Salz, Valmadrid	
		Número de entidades locales de población	0
		Superficie comarcal (km²)	1.043,8
		Población comarcal*	5.288
	Densidad de población	5,07	
Datos de contacto	Dirección	C/ Constitución española de 1978,12 - 2º Dcha.	
	Municipio	BELCHITE	
	C.P.	50130	
	Provincia	ZARAGOZA	
	Teléfono	976 830 104	
	Fax	976 830 104	
	Email	info@adecobel.org	
	Dirección Web	www.adecobel.org	

* Fuente: Instituto Aragonés de Estadística Revisión del padrón a 1 de enero de 2009

COMPOSICIÓN GAL

Socios	TOTAL Número de socios	35
	Número de Socios Públicos	16
	Número de Socios Privados	19
Número de socios por tipología	Administraciones públicas (ayuntamientos, mancomunidades, etc)	16
	Empresas (Sociedades mercantiles y autónomos)	0
	Cooperativas agrarias y S.A.T.	6
	Asociaciones sectoriales y empresariales	2
	Asociaciones de mujeres	1
	Asociaciones de jóvenes	1
	Otras Asociaciones y Fundaciones	1
	Sindicatos y O.P.A.s	7
	Entidades docentes	0
	Entidades financieras	0
	Otros	1
Junta Directiva	TOTAL Número de miembros	15
	Número de Miembros Públicos	6
	Número de Miembros Privados	9
	Número de Agricultores/Ganaderos en Junta Directiva	4
	Número de Mujeres	4
	Número de Jóvenes (≤ 40 años)	3





INFORMACIÓN FICHA GAL 2007-2013		DATOS
Datos generales	NOMBRE completo	Centro de Desarrollo de la Zona Oriental Huesca
	SIGLAS	CEDER ORIENTAL HUESCA
Datos territoriales	Número de municipios	34
	Relación de Municipios (nombre de todos)	PROVINCIA DE HUESCA
		Comarca de Cinca Medio
		Albalate de Cinca, Alcolea de Cinca, Alfántega, Almunia de San Juan, Binaced, Fonz, Monzón, Pueyo de Santa Cruz, San Miguel del Cinca
		Comarca de La Litera
		Albelda, Alcampell, Altorricón, Azanuy-Alins, Baélls, Baldellou, Binéfar, Camporrélls, Castillonroy, Esplús, Peralta de Calasanz, San Esteban de Litera, Tamarite de Litera, Vencillón
		Comarca del Bajo Cinca
		Belver de Cinca, Candasnos, Chalamera, Fraga, Ontiñena, Osso de Cinca, Torrente de Cinca, Vellilla de Cinca, Zaidín
		PROVINCIA DE ZARAGOZA
		Comarca de Bajo Cinca
		Mequinenza
Número de entidades locales de población	18	
Superficie comarcal (km ²)	2.730,00	
Población comarcal*	66.453	
Densidad de población	24,34	
Datos de contacto	Dirección	C/ Plaza Mayor, 1
	Municipio	BALLOBAR
	C.P.	22234
	Provincia	HUESCA
	Teléfono	974 461 063
	Fax	974 461 542
	Email	gerente@cederoriental.com
Dirección Web	www.cederoriental.com	

* Fuente: INE, 2009

COMPOSICIÓN GAL

Socios	TOTAL Número de socios	46
	Número de Socios Públicos	24
	Número de Socios Privados	22
Número de socios por tipología	Administraciones públicas (ayuntamientos, mancomunidades, etc)	24
	Empresas (Sociedades mercantiles y autónomos)	
	Cooperativas agrarias y S.A.T.	6
	Asociaciones sectoriales y empresariales	6
	Asociaciones de mujeres	4
	Asociaciones de jóvenes	1
	Otras Asociaciones y Fundaciones	
	Sindicatos y O.P.A.s	4
	Entidades docentes	
	Entidades financieras	
	Otros	1
Junta Directiva	TOTAL Número de miembros	17
	Número de Miembros Públicos	7
	Número de Miembros Privados	10
	Número de Agricultores/Ganaderos en Junta Directiva	2
	Número de Mujeres	5
	Número de Jóvenes (≤ 40 años)	1





INFORMACIÓN FICHA GAL 2007-2013		DATOS
Datos generales	NOMBRE completo	Asociación para el Desarrollo Integral de la Cuna de Aragón
	SIGLAS	ADECUARA
Datos territoriales	Número de municipios	28
	Relación de Municipios (nombre de todos)	PROVINCIA DE HUESCA
		Comarca de La Jacetania
		Aisa, Ansó, Aragüés del Puerto, Bailo, Borau, Canal de Berdún, Canfranc, Castiello de Jaca, Fago, Jaca, Jasa, Puente la Reina de Jaca, Santa Cilia, Santa Cruz de la Serós, Valle de Hecho, Villanúa
		Comarca del Alto Gállego
		Biescas, Caldearenas, Hoz de Jaca, Panticosa, Sabiñánigo, Sallent de Gállego, Yebra de Basa, Yésero
		PROVINCIA DE ZARAGOZA
		Comarca de La Jacetania
		Artieda, Mianos, Salvatierra de Esca, Sigüés
		Número de entidades locales de población
Superficie comarcal (km ²)		3.217,70
Población comarcal*	33.619	
Densidad de población hab/km ²	10,45	
Datos de contacto	Dirección	Ctra. Tarragona - San Sebastián, s/n
	Municipio	PUENTE LA REINA DE JACA
	C.P.	22753
	Provincia	HUESCA
	Teléfono	974 377 358
	Fax	974 483 437
	Email	adecuara@adecuara.org
Dirección Web	www.adecuara.org	

* Fuente: INE, 2009

COMPOSICIÓN GAL

Socios	TOTAL Número de socios	131
	Número de Socios Públicos	42
	Número de Socios Privados	89
Número de socios por tipología	Administraciones públicas (ayuntamientos, mancomunidades, etc)	42
	Empresas (Sociedades mercantiles y autónomos)	
	Cooperativas agrarias y S.A.T.	26
	Asociaciones sectoriales y empresariales	9
	Asociaciones de mujeres	4
	Asociaciones de jóvenes	2
	Otras Asociaciones y Fundaciones	39
	Sindicatos y O.P.A.s	4
	Entidades docentes	4
	Entidades financieras	1
Otros		
Junta Directiva	TOTAL Número de miembros	21
	Número de Miembros Públicos	9
	Número de Miembros Privados	12
	Número de Agricultores/Ganaderos en Junta Directiva	4
	Número de Mujeres	6
	Número de Jóvenes (≤ 40 años)	1





INFORMACIÓN FICHA GAL 2007-2013		DATOS		
Datos generales	NOMBRE completo	Asociación para el Desarrollo Rural e Integral de la Comarca de Teruel		
	SIGLAS	ADRICTE		
Datos territoriales	Número de municipios	42		
	Relación de Municipios (nombre de todos)	Comarca Comunidad de Teruel		
		Ababuj, Aguatón, Aguilar del Alfambra, Alba, Alfambra, Almohaja, Alpeñés, Argente, Camañas, Camarillas, Cañada Vellida, Cascante del Río, Cedrillas, Celadas, Cella, Corbalán, Cubla, Cuevas Labradas, Escorihuela, Fuentes Calientes, Galve, Jorcas, Libros, Lidón, Monteagudo del Castillo, Orrios, Pancrudo, Peralejos, Perales del Alfambra, Pobo (El), Rillo, Riodeva, Santa Eulalia, Teruel, Torrelacárcel, Torremocha de Jiloca, Tramacastiel, Valacloche, Villarquemado, Villastar, Villel, Visiedo		
		Número de entidades locales de población	56	
		Superficie comarcal (km ²)	2.697	
		Población comarcal*	14.611	
		Densidad de población	5,41	
		Datos de contacto	Dirección	Casa de Doña Blanca. C/ Temprado, 4 Planta Baja
			Municipio	TERUEL
			C.P.	44001
Provincia			TERUEL	
Teléfono	978 611 724			
Fax	978 609 754			
Email	adriteruel@hotmail.com			
Dirección Web	http://adricte.deteruel.es			

* Fuente: INE, 2009

COMPOSICIÓN GAL

Socios	TOTAL Número de socios	88
	Número de Socios Públicos	45
	Número de Socios Privados	43
Número de socios por tipología	Administraciones públicas (ayuntamientos, mancomunidades, etc)	45
	Empresas (Sociedades mercantiles y autónomos)	2
	Cooperativas agrarias y S.A.T.	6
	Asociaciones sectoriales y empresariales	2
	Asociaciones de mujeres	6
	Asociaciones de jóvenes	1
	Otras Asociaciones y Fundaciones	18
	Sindicatos y O.P.A.s	6
	Entidades docentes	0
	Entidades financieras	1
	Otros	1
Junta Directiva	TOTAL Número de miembros	21
	Número de Miembros Públicos	10
	Número de Miembros Privados	11
	Número de Agricultores/Ganaderos en Junta Directiva	8
	Número de Mujeres	4
	Número de Jóvenes (≤ 40 años)	8



Asturias

Asturias



Tabla resumen datos Asturias

DATOS GRUPOS DE ACCIÓN LOCAL 2007-2013		TOTAL ASTURIAS	MEDIA POR GRUPO
Datos territoriales	Número de municipios	67	6
	Número de entidades menores de población	3.325	302
	Superficie comarcal (km²)	9.596,34	872,39
	Población comarcal	282.069,00	25.642,64
	Densidad de población (habitantes/km²)		29,39
Socios	Número de socios	274	25
	Número de Socios Públicos	110	10
	Número de Socios Privados	164	15
Número de socios por tipología	Administraciones públicas (ayuntamientos, mancomunidades, etc)	97	9
	Empresas (Sociedades mercantiles y autónomos)	0	0
	Cooperativas agrarias y S.A.T.	17	2
	Asociaciones sectoriales y empresariales	45	4
	Asociaciones de mujeres	19	2
	Asociaciones de jóvenes	8	1
	Otras Asociaciones y Fundaciones	33	3
	Sindicatos y O.P.A.s	38	3
	Entidades docentes	1	0
	Entidades financieras	0	0
Otros	16	1	
Junta Directiva	Número de miembros (*)	167	15
	Número de Miembros Públicos	75	7
	Número de Miembros Privados	88	8
	Número de Agricultores/Ganaderos en Junta Directiva	27	2
	Número de Mujeres	36	3
	Número de Jóvenes (≤ 40 años)	25	2
Cuadro financiero	Contribución FEADER	32.560.000,00 €	2.960.000,00 €
	Gasto Público (**)	46.514.286,00 €	4.228.571,45 €
	Gasto Privado Estimado	60.500.000,00 €	5.500.000,00 €
	Gasto Total	107.014.286,00 €	9.728.571,45 €

(*) El porcentaje de derecho de voto de los miembros privados es superior al de los miembros públicos en las Juntas Directivas.

(**) El gasto público incluye la contribución FEADER y las aportaciones del MARM, las Comunidades Autónomas y las Administraciones Locales.



INFORMACIÓN FICHA GAL 2007-2013		DATOS
Datos generales	NOMBRE completo	Grupo Local de Acción para el Desarrollo de los Municipios del Alto Nalón, Laviana, Sobrescobio y Caso (GLA Alto Nalón)
	SIGLAS	GLA ALTO NALÓN
Datos territoriales	Número de municipios	3
	Relación de municipios (Nombre de todos)	Laviana
		Sobrescobio
		Caso
	Número de entidades locales de población	204
	Superficie comarcal (km ²)	508,35
Población comarcal*	17.210	
Densidad de población (hab/km ²)	33,85	
Datos de contacto	Dirección	La Salía, nº 286, Soto de Agues
	Municipio	SOBRESCOBIO
	C.P.	33993
	Provincia	ASTURIAS
	Teléfono	985 60 91 73
	Fax	985 60 91 85
	Email	info@leaderaltonalon.com
	Dirección Web	www.leaderaltonalon.com

* Fuente: SADEI, 2009 (Sociedad Asturiana de Estudios Económicos e Industriales)

COMPOSICIÓN GAL

Socios	TOTAL Número de socios	24
	Número de Socios Públicos	12
	Número de Socios Privados	12
Número de socios por tipología	Administraciones públicas (ayuntamientos, mancomunidades, etc)	12
	Empresas (Sociedades mercantiles y autónomos)	
	Cooperativas agrarias y S.A.T.	1
	Asociaciones sectoriales y empresariales	4
	Asociaciones de mujeres	3
	Asociaciones de jóvenes	
	Otras Asociaciones y Fundaciones	
	Sindicatos y O.P.A.s	4
	Entidades docentes	
	Entidades financieras	
Otros		
Junta Directiva	TOTAL Número de miembros	12
	Número de Miembros Públicos	6
	Número de Miembros Privados	6
	Número de Agricultores/Ganaderos en Junta Directiva	2
	Número de Mujeres	3
	Número de Jóvenes (≤ 40 años)	3





INFORMACIÓN FICHA GAL 2007-2013		DATOS
Datos generales	NOMBRE completo	Grupo de Desarrollo Rural Alto Narcea Muniellos
	SIGLAS	GLA ALTO NALÓN
Datos territoriales	Número de municipios	3
	Relación de municipios (Nombre de todos)	Cangas del Narcea
		Degaña
		Ibias
	Número de entidades locales de población	6
	Superficie comarcal (km ²)	1.244,03
Población comarcal*	17533	
Densidad de población	14,09	
Datos de contacto	Dirección	C/ Uría, 4, bajo - Cangas del Narcea
	Municipio	CANGAS DEL NARCEA
	C.P.	33800
	Provincia	ASTURIAS
	Teléfono	985813756
	Fax	985811437
	Email	info@altonarceamuniellos.org
	Dirección Web	www.altonarceamuniellos.org

* Fuente: INE, 2009

COMPOSICIÓN GAL

Socios	TOTAL Número de socios	24
	Número de Socios Públicos	12
	Número de Socios Privados	12
Número de socios por tipología	Administraciones públicas (ayuntamientos, mancomunidades, etc)	12
	Empresas (Sociedades mercantiles y autónomos)	
	Cooperativas agrarias y S.A.T.	1
	Asociaciones sectoriales y empresariales	5
	Asociaciones de mujeres	2
	Asociaciones de jóvenes	
	Otras Asociaciones y Fundaciones	1
	Sindicatos y O.P.A.s	3
	Entidades docentes	
	Entidades financieras	
Otros		
Junta Directiva	TOTAL Número de miembros	24
	Número de Miembros Públicos	12
	Número de Miembros Privados	12
	Número de Agricultores/Ganaderos en Junta Directiva	5
	Número de Mujeres	2
	Número de Jóvenes (≤ 40 años)	





INFORMACIÓN FICHA GAL 2007-2013		DATOS
Datos generales	NOMBRE completo	Asociación Grupo de Desarrollo Rural del Bajo Nalón
	SIGLAS	GDR BAJO NALÓN
Datos territoriales	Número de municipios	3
	Relación de municipios (Nombre de todos)	Muros del Nalón
		Pravia
		Soto del Barco
	Número de entidades locales de población	119
	Superficie comarcal (km ²)	146,39
Población comarcal*	15.183	
Densidad de población	103,72	
Datos de contacto	Dirección	Polígono del Salcedo, s/n
	Municipio	PRAVIA
	C.P.	33120
	Provincia	ASTURIAS
	Teléfono	985 82 36 67
	Fax	985 82 36 68
	Email	bajonalon@bajonalon.net
	Dirección Web	www.bajonalon.net

* Fuente: INE, Padrones Municipales 2009

COMPOSICIÓN GAL

Socios	TOTAL Número de socios	16
	Número de Socios Públicos	3
	Número de Socios Privados	13
Número de socios por tipología	Administraciones públicas (ayuntamientos, mancomunidades, etc)	3
	Empresas (Sociedades mercantiles y autónomos)	
	Cooperativas agrarias y S.A.T.	1
	Asociaciones sectoriales y empresariales	2
	Asociaciones de mujeres	2
	Asociaciones de jóvenes	
	Otras Asociaciones y Fundaciones	8
	Sindicatos y O.P.A.s	3
	Entidades docentes	
	Entidades financieras	
Otros		
Junta Directiva	TOTAL Número de miembros	12
	Número de Miembros Públicos	6
	Número de Miembros Privados	6
	Número de Agricultores/Ganaderos en Junta Directiva	2
	Número de Mujeres	6
	Número de Jóvenes (≤ 40 años)	2





INFORMACIÓN FICHA GAL 2007-2013		DATOS
Datos generales	NOMBRE completo	Asociación para el Desarrollo Integrado del Cabo Peñas
	SIGLAS	ADICAP
Datos territoriales	Número de municipios	2
	Relación de municipios (Nombre de todos)	Carreño
		Gozón
	Número de entidades locales de población	25
	Superficie comarcal (km ²)	148
	Población comarcal*	21.500
Densidad de población (hab/km ²)	145,27	
Datos de contacto	Dirección	C/ El Fuerte, s/n
	Municipio	LUANCO (GOZÓN)
	C.P.	33440
	Provincia	ASTURIAS
	Teléfono	985 883 532
	Fax	985 883 638
	Email	adicap@adicap.com
	Dirección Web	www.adicap.com

* Fuente: INE, 2009

COMPOSICIÓN GAL

Socios	TOTAL Número de socios	21
	Número de Socios Públicos	8
	Número de Socios Privados	13
Número de socios por tipología	Administraciones públicas (ayuntamientos, mancomunidades, etc)	8
	Empresas (Sociedades mercantiles y autónomos)	
	Cooperativas agrarias y S.A.T.	1
	Asociaciones sectoriales y empresariales	3
	Asociaciones de mujeres	1
	Asociaciones de jóvenes	1
	Otras Asociaciones y Fundaciones	2
	Sindicatos y O.P.A.s	3
	Entidades docentes	
	Entidades financieras	
	Otros (Cámaras de Comercio, Industria y Navegación)	2
Junta Directiva	TOTAL Número de miembros	16
	Número de Miembros Públicos	8
	Número de Miembros Privados	8
	Número de Agricultores/Ganaderos en Junta Directiva	3
	Número de Mujeres	6
	Número de Jóvenes (≤ 40 años)	2





INFORMACIÓN FICHA GAL 2007-2013		DATOS
Datos generales	NOMBRE completo	Grupo de Acción Local para el Desarrollo de la Comarca del Camín Real de la Mesa
	SIGLAS	GDR CAMÍN REAL DE LA MESA
Datos territoriales	Número de municipios	11
	Relación de municipios (Nombre de todos)	Belmonte de Miranda
		Candamo
		Grado
		Illas
		Las Regueras
		Proaza
		Quirós
		Santo Adriano
		Somiedo
Teverga		
Yernes y Tameza		
Número de entidades locales de población	581	
Superficie comarcal (km ²)	1.393	
Población comarcal*	24.046	
Densidad de población	17,26	
Datos de contacto	Dirección	c/ Eduardo Sierra, 10 - 2ª planta
	Municipio	GRADO
	C.P.	33820
	Provincia	ASTURIAS
	Teléfono	985754783
	Fax	985754784
	Email	caminrealdelamesa@caminrealdelamesa.es
	Dirección Web	www.caminrealdelamesa.es

* Fuente: INE, revisión del Padrón 2009

COMPOSICIÓN GAL

Socios	TOTAL Número de socios	29
	Número de Socios Públicos	11
	Número de Socios Privados	18
Número de socios por tipología	Administraciones públicas (ayuntamientos, mancomunidades, etc)	11
	Empresas (Sociedades mercantiles y autónomos)	
	Cooperativas agrarias y S.A.T.	1
	Asociaciones sectoriales y empresariales	6
	Asociaciones de mujeres	3
	Asociaciones de jóvenes	1
	Otras Asociaciones y Fundaciones	3
	Sindicatos y O.P.A.s	4
	Entidades docentes	
	Entidades financieras	
Otros		
Junta Directiva	TOTAL Número de miembros	14
	Número de Miembros Públicos	7
	Número de Miembros Privados	7
	Número de Agricultores/Ganaderos en Junta Directiva	2
	Número de Mujeres	5
	Número de Jóvenes (≤ 40 años)	3





INFORMACIÓN FICHA GAL 2007-2013		DATOS
Datos generales	NOMBRE completo	Asociación para el Desarrollo Rural Integral de la Comarca de la Sidra
	SIGLAS	ADRI COMARCA DE LA SIDRA
Datos territoriales	Número de municipios	6
	Relación de Municipios	Bimenes
		Cabranes
		Colunga
		Nava
		Sariego
	Villaviciosa	
Número de entidades locales de población	626	
Superficie comarcal (km²)	566,33	
Población comarcal	28559	
Densidad de población	50,43	
Datos de contacto	Dirección	Avda. del Deporte, 3 - bajo
	Municipio	VILLAVICIOSA
	C.P.	33300
	Provincia	ASTURIAS
	Teléfono	985 893 223
	Fax	985 893 161
	Email	leader@lacomarcadelasidra.com
Dirección Web	www.mancosi.es	

* Fuente: INE, 2009

COMPOSICIÓN GAL

Socios	TOTAL Número de socios	22
	Número de Socios Públicos	16
	Número de Socios Privados	17
Número de socios por tipología	Administraciones públicas (ayuntamientos, mancomunidades, etc)	7
	Empresas (Sociedades mercantiles y autónomos)	
	Cooperativas agrarias y S.A.T.	1
	Asociaciones sectoriales y empresariales	4
	Asociaciones de mujeres	1
	Asociaciones de jóvenes	1
	Otras Asociaciones y Fundaciones	5
	Sindicatos y O.P.A.s	3
	Entidades docentes	
	Entidades financieras	
Otros		
Junta Directiva	TOTAL Número de miembros	14
	Número de Miembros Públicos	7
	Número de Miembros Privados	7
	Número de Agricultores/Ganaderos en Junta Directiva	3
	Número de Mujeres	3
	Número de Jóvenes (≤ 40 años)	2



INFORMACIÓN FICHA GAL 2007-2013		DATOS
Datos generales	NOMBRE completo	Grupo de Acción Local Montaña Central de Asturias
	SIGLAS	MONTAÑA CENTRAL DE ASTURIAS
Datos territoriales	Número de municipios	6
	Relación de municipios (Nombre de todos)	Aller
		Lena
		Morcín
		Ribera de Arriba
		Riosa
	Número de entidades locales de población	575
Superficie comarcal (km ²)	879,34	
Población comarcal*	32.399	
Densidad de población	36,84	
Datos de contacto	Dirección	C/ Rodrigo Valdés, 2. Pola de Lena
	Municipio	LENA
	C.P.	33630
	Provincia	ASTURIAS
	Teléfono	985497191
	Fax	985497690
	Email	leader@mcasturias.org
Dirección Web	www.mcasturias.org	

* Fuente: SADEI, 2009

COMPOSICIÓN GAL

Socios	TOTAL Número de socios	23
	Número de Socios Públicos	14
	Número de Socios Privados	9
Número de socios por tipología	Administraciones públicas (ayuntamientos, mancomunidades, etc)	10
	Empresas (Sociedades mercantiles y autónomos)	
	Cooperativas agrarias y S.A.T.	1
	Asociaciones sectoriales y empresariales	3
	Asociaciones de mujeres	1
	Asociaciones de jóvenes	1
	Otras Asociaciones y Fundaciones	1
	Sindicatos y O.P.A.s	5
	Entidades docentes	1
	Entidades financieras	
Otros		
Junta Directiva	TOTAL Número de miembros	17
	Número de Miembros Públicos	7
	Número de Miembros Privados	6
	Número de Agricultores/Ganaderos en Junta Directiva	2
	Número de Mujeres	1
	Número de Jóvenes (≤ 40 años)	1





INFORMACIÓN FICHA GAL 2007-2013		DATOS
Datos generales	NOMBRE completo	Asociación para el Centro de Desarrollo Navia-Porcía
	SIGLAS	CEDER NAVIA-PORCÍA
Datos territoriales	Número de municipios	9
	Relación de Municipios	Boal
		Coaña
		Franco (El)
		Grandas de Salime
		Illano
		Navia
		Pesoz
		Tapia de Casariego
Villayón		
Número de entidades locales de población	417	
Superficie comarcal (km ²)	779,91	
Población comarcal*	26200	
Densidad de población	33,59	
Datos de contacto	Dirección	C/ Antonio Fernández Vallina, 6 - 2ª Planta
	Municipio	NAVIA
	C.P.	33710
	Provincia	ASTURIAS
	Teléfono	985 474 951
	Fax	985 474 941
	Email	info@naviaporcía.com
Dirección Web	www.naviaporcía.com	

* Fuente: SADEI, 2009

COMPOSICIÓN GAL

Socios	TOTAL Número de socios	24
	Número de Socios Públicos	9
	Número de Socios Privados	15
Número de socios por tipología	Administraciones públicas (ayuntamientos, mancomunidades, etc)	9
	Empresas (Sociedades mercantiles y autónomos)	
	Cooperativas agrarias y S.A.T.	6
	Asociaciones sectoriales y empresariales	1
	Asociaciones de mujeres	1
	Asociaciones de jóvenes	1
	Otras Asociaciones y Fundaciones	3
	Sindicatos y O.P.A.s	3
	Entidades docentes	
	Entidades financieras	
Otros		
Junta Directiva	TOTAL Número de miembros	12
	Número de Miembros Públicos	6
	Número de Miembros Privados	6
	Número de Agricultores/Ganaderos en Junta Directiva	2
	Número de Mujeres	2
	Número de Jóvenes (≤ 40 años)	2





INFORMACIÓN FICHA GAL 2007-2013		DATOS
Datos generales	NOMBRE completo	Consortio para el Desarrollo Rural del Oriente de Asturias
	SIGLAS	
Datos territoriales	Número de municipios	13
	Relación de municipios (Nombre de todos)	Amieva
		Cabrales
		Cangas de Onís
		Caravia
		Llans
		Onís
		Parres
		Peñamellera Alta
		Peñamellera Baja
Piloña		
Ponga		
Ribadedeva		
Ribadesella		
Número de entidades locales de población	412	
Superficie comarcal (km ²)	1.829,33	
Población comarcal*	49.830	
Densidad de población	27,24	
Datos de contacto	Dirección	Ctra. General, s/n. Benia de Onís
	Municipio	ONÍS
	C.P.	33556
	Provincia	ASTURIAS
	Teléfono	985 84 41 28
	Fax	985 84 41 63
	Email	info@leaderoriente.com
	Dirección Web	www.leaderoriente.com

* Fuente: INE, 2008

COMPOSICIÓN GAL

Socios	TOTAL Número de socios	38
	Número de Socios Públicos	13
	Número de Socios Privados	25
Número de socios por tipología	Administraciones públicas (ayuntamientos, mancomunidades, etc)	13
	Empresas (Sociedades mercantiles y autónomos)	
	Cooperativas agrarias y S.A.T.	2
	Asociaciones sectoriales y empresariales	4
	Asociaciones de mujeres	3
	Asociaciones de jóvenes	1
	Otras Asociaciones y Fundaciones	6
	Sindicatos y O.P.A.s	4
	Entidades docentes	
	Entidades financieras	
	Otros	5
Junta Directiva	TOTAL Número de miembros	15
	Número de Miembros Públicos	4
	Número de Miembros Privados	11
	Número de Agricultores/Ganaderos en Junta Directiva	1
	Número de Mujeres	3
	Número de Jóvenes (≤ 40 años)	6





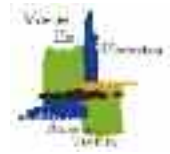
INFORMACIÓN FICHA GAL 2007-2013		DATOS
Datos generales	NOMBRE completo	Centro para el Desarrollo de la Comarca Oscos-Eo
	SIGLAS	CEDER OSCOS-EO
Datos territoriales	Número de municipios	7
	Relación de municipios (Nombre de todos)	Castropol
		San Martín de Oscos
		Santa Eulalia de Oscos
		San Tirso de Abres
		Taramundi
		Vegadeo
	Villanueva de Oscos	
Número de entidades menores de población	355	
Superficie comarcal (km ²)	508,76	
Población comarcal*	11.107	
Densidad de población	21,83	
Datos de contacto	Dirección	c/ Camilo Barcia Trelles, 10 - bajo
	Municipio	VEGADEO
	C.P.	33770
	Provincia	ASTURIAS
	Teléfono	985 47 65 09
	Fax	985 47 65 11
	Email	ceder@oscos-eo.net
Dirección Web	www.oscos-eo.net	

* Fuente: SADEI (Sociedad Asturiana de Estudios Economicos e Industriales), 2008

COMPOSICIÓN GAL

Socios	TOTAL Número de socios	25
	Número de Socios Públicos	7
	Número de Socios Privados	18
Número de socios por tipología	Administraciones públicas (ayuntamientos, mancomunidades, etc)	7
	Empresas (Sociedades mercantiles y autónomos)	
	Cooperativas agrarias y S.A.T.	1
	Asociaciones sectoriales y empresariales	10
	Asociaciones de mujeres	1
	Asociaciones de jóvenes	1
	Otras Asociaciones y Fundaciones	1
	Sindicatos y O.P.A.s	3
	Entidades docentes	
	Entidades financieras	
	Otros	1
Junta Directiva	TOTAL Número de miembros	14
	Número de Miembros Públicos	7
	Número de Miembros Privados	7
	Número de Agricultores/Ganaderos en Junta Directiva	2
	Número de Mujeres	3
	Número de Jóvenes (≤ 40 años)	3





INFORMACIÓN FICHA GAL 2007-2013		DATOS
Datos generales	NOMBRE completo	Rural del Valle del Ese-Entrecabos
	SIGLAS	CEDER VALLE DEL ESE-ENTRECAPOS
Datos territoriales	Número de municipios	5
	Relación de municipios (Nombre de todos)	Allande
		Cudillero
		Salas
		Tineo
	Valdés	
	Número de entidades locales de población	5
Superficie comarcal (km ²)	1.593,37	
Población comarcal*	38.502	
Densidad de población	24,16	
Datos de contacto	Dirección	Avda. de la Constitución, 42 - bajo
	Municipio	LA ESPINA - SALAS
	C.P.	33891
	Provincia	ASTURIAS
	Teléfono	985 83 73 37
	Fax	985 83 73 94
	Email	ceder@ese-entrecabos.com
Dirección Web	www.ese-entrecabos.com	

* Fuente: INE, 2009

COMPOSICIÓN GAL

Socios	TOTAL Número de socios	17
	Número de Socios Públicos	5
	Número de Socios Privados	12
Número de socios por tipología	Administraciones públicas (ayuntamientos, mancomunidades, etc)	5
	Empresas (Sociedades mercantiles y autónomos)	
	Cooperativas agrarias y S.A.T.	1
	Asociaciones sectoriales y empresariales	3
	Asociaciones de mujeres	1
	Asociaciones de jóvenes	1
	Otras Asociaciones y Fundaciones	3
	Sindicatos y O.P.A.s	3
	Entidades docentes	
	Entidades financieras	
Otros		
Junta Directiva	TOTAL Número de miembros	17
	Número de Miembros Públicos	5
	Número de Miembros Privados	12
	Número de Agricultores/Ganaderos en Junta Directiva	3
	Número de Mujeres	2
	Número de Jóvenes (≤ 40 años)	1



Canarias

Canarias



Tabla resumen datos Canarias

DATOS GRUPOS DE ACCIÓN LOCAL 2007-2013		TOTAL CANARIAS	MEDIA POR GRUPO
Datos territoriales	Número de municipios	87	12
	Número de entidades menores de población	1029	147
	Superficie comarcal (km²)	6.623,41	946,20
	Población comarcal	791.617,00	113.088,14
	Densidad de población (habitantes/km²)		119,52
Socios	Número de socios	240	34
	Número de Socios Públicos	62	9
	Número de Socios Privados	178	25
Número de socios por tipología	Administraciones públicas (ayuntamientos, mancomunidades, etc)	58	8
	Empresas (Sociedades mercantiles y autónomos)	26	4
	Cooperativas agrarias y S.A.T.	27	4
	Asociaciones sectoriales y empresariales	38	5
	Asociaciones de mujeres	8	1
	Asociaciones de jóvenes	3	0
	Otras Asociaciones y Fundaciones	40	6
	Sindicatos y O.P.A.s	8	1
	Entidades docentes	2	0
	Entidades financieras	0	0
Otros	30	4	
Junta Directiva	TOTAL Número de miembros	66	9
	Número de Miembros Públicos	21	3
	Número de Miembros Privados	45	6
	Número de Agricultores/Ganaderos en Junta Directiva	12	2
	Número de Mujeres	20	3
Número de Jóvenes (≤ 40 años)	13	2	
Cuadro financiero	Contribución FEADER	15.498.117,00 €	2.214.016,71 €
	Gasto Público (*)	18.233.079,00 €	2.604.725,57 €
	Gasto Privado Estimado	7.831.107,00 €	1.118.729,57 €
	Gasto Total	26.064.186,00 €	3.723.455,14 €

(*) El gasto público incluye la contribución FEADER y las aportaciones del MARM, las Comunidades Autónomas y las Administraciones locales.



INFORMACIÓN FICHA GAL 2007-2013		DATOS
Datos generales	NOMBRE completo	Asociación Insular de Desarrollo Rural de Gran Canaria
	SIGLAS	AIDER-CG
Datos territoriales	Número de municipios	21
	Relación de municipios (Nombre de todos)	Agate
		Agüimes
		Artenara
		Arucas
		Firgas
		Gáldar
		Ingenio
		La Aldea
		Las Palmas de Gran Canaria*
		Mogán
		Moya
		San Bartolomé de Tirajana
		Santa Brígida
		Santa Lucía de Tirajana
Santa María de Guía		
Telde		
Teror		
Valleseco		
Valsequillo		
Vega de San Mateo		
Número de entidades menores de población	469	
Superficie comarcal (km ²)	1.018,00	
Población comarcal**	135.859	
Densidad de población (hab/km ²)	133,46	
Datos de contacto	Dirección	C/ del Agua, s/n
	Municipio	VEGA DE SAN MATEO
	C.P.	35320
	Provincia	LAS PALMAS
	Teléfono	928 660 738 / 928 660 665
	Fax	928 660 708
	Correo electrónico	aidercg@aidercg.com
Dirección Web	www.aidercg.com	

* Solo zonas rurales

** Fuente: ISTAC, 2007

COMPOSICIÓN GAL

Socios	TOTAL Número de socios	54
	Número de Socios Públicos	10
	Número de Socios Privados	44
Número de socios por tipología	Administraciones públicas (ayuntamientos, mancomunidades, etc)	8
	Empresas (Sociedades mercantiles y autónomos)	14
	Cooperativas agrarias y S.A.T.	4
	Asociaciones sectoriales y empresariales	6
	Asociaciones de mujeres	
	Asociaciones de jóvenes	
	Otras Asociaciones y Fundaciones	9
	Sindicatos y O.P.A.s	1
	Entidades docentes	
	Entidades financieras	
	Otros	12
Junta Directiva	TOTAL Número de miembros	11
	Número de Miembros Públicos	4
	Número de Miembros Privados	7
	Número de Agricultores/Ganaderos en Junta Directiva	1
	Número de Mujeres	5
	Número de Jóvenes (≤ 40 años)	2





INFORMACIÓN FICHA GAL 2007-2013		DATOS
Datos generales	NOMBRE completo	Asociación par al Gestión del Desarrollo Rural Maxorata Verde
	SIGLAS	GDR MAXORATA
Datos territoriales	Número de municipios	6
	Relación de municipios (Nombre de todos)	La Oliva*
		Puerto del Rosario*
		Antigua
		Betancuría
		Tuineje
	Pájara	
Número de entidades menores de población	61	
Superficie comarcal (km ²)	1.659,78	
Población comarcal**	103.167	
Densidad de población (hab/km ²)	62,16	
Datos de contacto	Dirección	C/ Lucha Canaria, 112
	Municipio	PUERTO DEL ROSARIO
	C.P.	35600
	Provincia	LAS PALMAS
	Teléfono	928 53 12 03
	Fax	928 86 10 91
	Correo electrónico	gdrfuerteventura@gmail.com
	Dirección Web	www.gdrmaxorata.org

* Solo zonas rurales

** Fuente: ISTAC, 2009

COMPOSICIÓN GAL

Socios	TOTAL Número de socios	14
	Número de Socios Públicos	3
	Número de Socios Privados	11
Número de socios por tipología	Administraciones públicas (ayuntamientos, mancomunidades, etc)	3
	Empresas (Sociedades mercantiles y autónomos)	1
	Cooperativas agrarias y S.A.T.	3
	Asociaciones sectoriales y empresariales	2
	Asociaciones de mujeres	
	Asociaciones de jóvenes	
	Otras Asociaciones y Fundaciones	
	Sindicatos y O.P.A.s	
	Entidades docentes	
	Entidades financieras	
	Otros	5
Junta Directiva	TOTAL Número de miembros	5
	Número de Miembros Públicos	1
	Número de Miembros Privados	4
	Número de Agricultores/Ganaderos en Junta Directiva	1
	Número de Mujeres	2
	Número de Jóvenes (≤ 40 años)	1





INFORMACIÓN FICHA GAL 2007-2013		DATOS
Datos generales	NOMBRE completo	Desarrollo Rural de Lanzarote
	SIGLAS	ADERLAN
Datos territoriales	Número de municipios	7
	Relación de municipios (Nombre de todos)	Arrecife*
		Haría
		San Bartolomé*
		Teguise*
		Tías*
		Tinajo
	Yaiza*	
Número de entidades menores de población	58	
Superficie comarcal (km ²)	845,90	
Población comarcal**	141.938	
Densidad de población (hab /km ²)	167,80	
Datos de contacto	Dirección	C/ Ruperto González Negrín, 10 - 2º C
	Municipio	ARRECIFE
	C.P.	35500
	Provincia	LAS PALMAS
	Teléfono	928 800 553
	Fax	928 803 081
	Correo electrónico	info@aderlan.org
	Dirección Web	www.aderlan.org

* Solo zonas rurales

** Fuente: INE, 2009

COMPOSICIÓN GAL

Socios	TOTAL Número de socios	31
	Número de Socios Públicos	8
	de Socios Privados	23
Número de socios por tipología	Administraciones públicas (ayuntamientos, mancomunidades, etc)	8
	Empresas (Sociedades mercantiles y autónomos)	1
	Cooperativas agrarias y S.A.T.	
	Asociaciones sectoriales y empresariales	10
	Asociaciones de mujeres	2
	Asociaciones de jóvenes	1
	Otras Asociaciones y Fundaciones	4
	Sindicatos y O.P.A.s	2
	Entidades docentes	0
	Entidades financieras	0
	Otros	3
Junta Directiva	TOTAL Número de miembros	11
	Número de Miembros Públicos	3
	Número de Miembros Privados	8
	Número de Agricultores/Ganaderos en Junta Directiva	2
	Número de Mujeres	3
	Número de Jóvenes (≤ 40 años)	0





INFORMACIÓN FICHA GAL 2007-2013		DATOS
Datos generales	NOMBRE completo	Asociación Grupo de Desarrollo Rural Occidental
	SIGLAS	GDR OCCIDENTAL
Datos territoriales	Número de municipios	3
	Relación de municipios (Nombre de todos)	Valverde
		La Frontera
		El Pinar de El Hierro
	Número de entidades menores de población	16
	Superficie comarcal (km ²)	268,71
Población comarcal*	10.558	
Densidad de población (hab/km ²)	39,29	
Datos de contacto	Dirección	C/ Simón Acosta, 2
	Municipio	VALVERDE
	C.P.	38900
	Provincia	SANTA CRUZ DE TENERIFE
	Teléfono	922 551 820
	Fax	922 552 370
	Correo electrónico	gdroccidental@gmail.com
	Dirección Web	

* Fuente: ISTAC, 2007

COMPOSICIÓN GAL

Socios	TOTAL Número de socios	9
	Número de Socios Públicos	3
	Número de Socios Privados	6
Número de socios por tipología	Administraciones públicas (ayuntamientos, mancomunidades, etc)	3
	Empresas (Sociedades mercantiles y autónomos)	
	Cooperativas agrarias y S.A.T.	1
	Asociaciones sectoriales y empresariales	1
	Asociaciones de mujeres	1
	Asociaciones de jóvenes	
	Otras Asociaciones y Fundaciones	2
	Sindicatos y O.P.A.s	
	Entidades docentes	
	Entidades financieras	
	Otros	1
Junta Directiva	TOTAL Número de miembros	9
	Número de Miembros Públicos	3
	Número de Miembros Privados	6
	Número de Agricultores/Ganaderos en Junta Directiva	3
	Número de Mujeres	3
	Número de Jóvenes (≤ 40 años)	2





INFORMACIÓN FICHA GAL 2007-2013		DATOS
Datos generales	NOMBRE completo	Asociación Insular de Desarrollo Rural de La Gomera
	SIGLAS	AIDER LA GOMERA
Datos territoriales	Número de municipios	6
	Relación de municipios (Nombre de todos)	Agulo
		Alajeró
		Hermigua
		San Sebastián de La Gomera
		Valle Gran Rey
	Vallehermoso	
Número de entidades menores de población	68	
Superficie comarcal (km ²)	369	
Población comarcal*	22.769	
Densidad de población (hab/km ²)	61,70	
Datos de contacto	Dirección	C/ Los Rosales s/n
	Municipio	Vallehermoso
	C.P.	38840
	Provincia	Santa Cruz de Tenerife
	Teléfono	922 800 500
	Fax	922 800 827
	Correo electrónico	gerencia@aidergomera.com
	Dirección Web	www.aidergomera.es

* Fuente: ISTAC, 2009

COMPOSICIÓN GAL

Socios	TOTAL Número de socios	41
	Número de Socios Públicos	9
	Número de Socios Privados	32
Número de socios por tipología	Administraciones públicas (ayuntamientos, mancomunidades, etc)	9
	Empresas (Sociedades mercantiles y autónomos)	2
	Cooperativas agrarias y S.A.T.	4
	Asociaciones sectoriales y empresariales	8
	Asociaciones de mujeres	1
	Asociaciones de jóvenes	
	Otras Asociaciones y Fundaciones	8
	Sindicatos y O.P.A.s	
	Entidades docentes	
	Entidades financieras	
	Otros	9
Junta Directiva	TOTAL Número de miembros	7
	Número de Miembros Públicos	3
	Número de Miembros Privados	4
	Número de Agricultores/Ganaderos en Junta Directiva	
	Número de Mujeres	3
	Número de Jóvenes (≤ 40 años)	4





INFORMACIÓN FICHA GAL 2007-2013		DATOS
Datos generales	NOMBRE completo	Desarrollo Rural de Tenerife
	SIGLAS	AIDER TF
Datos territoriales	Número de municipios	30
	Relación de municipios (Nombre de todos)	Adeje, Arafo, Arico, Arona,
		Buenavista del Norte, Candelaria, Fasnia,
		Garachico, Granadilla de Abona, La Guancha,
		Guía de Isora, Güímar, Icod de los Vinos,
		La Laguna, La Matanza, La Orotava,
		Los Realejos, El Rosario, San Juan de la Rambla,
		San Miguel de Abona, Santa Cruz de Tenerife,
Santa Úrsula, Santiago del Teide, El Sauzal,		
Los Silos, Tacoronte, El Tanque, Tegueste,		
La Victoria, Vilaflor		
Número de entidades menores de población	207	
Superficie comarcal (km²)	1.753,70	
Población comarcal*	290.330	
Densidad de población (hab/km²)	165,55	
Datos de contacto	Dirección	C/ Ramón y Cajal, 12
	Municipio	SANTA CRUZ DE TENERIFE
	C.P.	38005
	Provincia	SANTA CRUZ DE TENERIFE
	Teléfono	922 53 47 15
	Fax	922 27 32 93
	Correo electrónico	info@aidertf.es
	Dirección Web	www.aidertf.es

* Fuente: ISTAC, 2007

COMPOSICIÓN GAL

Socios	TOTAL Número de socios	40
	Número de Socios Públicos	12
	Número de Socios Privados	28
Número de socios por tipología	Administraciones públicas (ayuntamientos, mancomunidades, etc)	12
	Empresas (Sociedades mercantiles y autónomos)	2
	Cooperativas agrarias y S.A.T.	5
	Asociaciones sectoriales y empresariales	1
	Asociaciones de mujeres	3
	Asociaciones de jóvenes	2
	Otras Asociaciones y Fundaciones	12
	Sindicatos y O.P.A.s	3
	Entidades docentes	-
	Entidades financieras	-
	Otros	-
Junta Directiva	TOTAL Número de miembros	12
	Número de Miembros Públicos	3
	Número de Miembros Privados	9
	Número de Agricultores/Ganaderos en Junta Directiva	2
	Número de Mujeres	1
	Número de Jóvenes (≤ 40 años)	1





INFORMACIÓN FICHA GAL 2007-2013		DATOS
Datos generales	NOMBRE completo	Asociación para el Desarrollo Rural de la isla de La Palma
	SIGLAS	ADER LA PALMA
Datos territoriales	Número de municipios	14
	Relación de municipios (Nombre de todos)	Barlovento
		Breña Alta
		Breña Baja
		Fuencaliente de La Palma
		Garafía
		Llanos de Aridane (Los)
		Paso (El)
		Puntagorda
		Puntallana
San Andrés y Sauces		
Santa Cruz de La Palma*		
Tazacorte		
Tijarafe		
Villa de Mazo		
Número de entidades menores de población	150	
Superficie comarcal (km ²)	708,32	
Población comarcal**	86.996	
Densidad de población (hab/km ²)	122,82	
Datos de contacto	Dirección	C/ Trasera Dr. Morera Bravo, s/n
	Municipio	VILLA DE MAZO
	C.P.	38730
	Provincia	SANTA CRUZ DE TENERIFE
	Teléfono	922 424 252
	Fax	922 428 476
	Correo electrónico	ader@aderlapalma.org
	Dirección Web	www.aderlapalma.org

* Solo zonas rurales

** Fuente: ISTAC (Instituto Canario de Estadística), 2009

COMPOSICIÓN GAL

Socios	TOTAL Número de socios	51
	Número de Socios Públicos	17
	Número de Socios Privados	34
Número de socios por tipología	Administraciones públicas (ayuntamientos, mancomunidades, etc)	15
	Empresas (Sociedades mercantiles y autónomos)	6
	Cooperativas agrarias y S.A.T.	10
	Asociaciones sectoriales y empresariales	10
	Asociaciones de mujeres	1
	Asociaciones de jóvenes	0
	Otras Asociaciones y Fundaciones	5
	Sindicatos y O.P.A.s	2
	Entidades docentes	2
	Entidades financieras	0
	Otros	0
Junta Directiva	TOTAL Número de miembros	11
	Número de Miembros Públicos	4
	Número de Miembros Privados	7
	Número de Agricultores/Ganaderos en Junta Directiva	3
	Número de Mujeres	3
	Número de Jóvenes (≤ 40 años)	3



Cantabria

Κανταρία



Tabla resumen datos Cantabria

DATOS GRUPOS DE ACCIÓN LOCAL 2007-2013		TOTAL CANTABRIA	MEDIA POR GRUPO
Datos territoriales	Número de municipios	68	14
	Número de entidades menores de población	567	113
	Superficie comarcal (km²)	4.266,96	853,39
	Población comarcal	103.012,00	20.602,40
	Densidad de población (habitantes/km²)		24,14
Socios	Número de socios	231	46
	Número de Socios Públicos	70	14
	Número de Socios Privados	161	32
Número de socios por tipología	Administraciones públicas (ayuntamientos, mancomunidades, etc)	71	14
	Empresas (Sociedades mercantiles y autónomos)	1	0
	Cooperativas agrarias y S.A.T.	12	2
	Asociaciones sectoriales y empresariales	25	5
	Asociaciones de mujeres	10	2
	Asociaciones de jóvenes	1	0
	Otras Asociaciones y Fundaciones	95	19
	Sindicatos y O.P.A.s	7	1
	Entidades docentes	3	1
	Entidades financieras	5	1
Otros	1	0	
Junta Directiva	TOTAL Número de miembros	54	11
	Número de Miembros Públicos	26	5
	Número de Miembros Privados	28	6
	Número de Agricultores/Ganaderos en Junta Directiva	6	1
	Número de Mujeres	7	1
Número de Jóvenes (≤ 40 años)	3	1	
Cuadro financiero	Contribución FEADER	9.225.000,00 €	1.845.000,00 €
	Gasto Público (*)	18.450.000,00 €	3.690.000,00 €
	Gasto Privado Estimado	6.577.425,00 €	1.315.485,00 €
	Gasto Total	25.027.425,00 €	5.005.485,00 €

(*) El gasto público incluye la contribución FEADER y las aportaciones del MARM, las Comunidades Autónomas y las Administraciones locales.



INFORMACIÓN FICHA GAL 2007-2013		DATOS
Datos generales	NOMBRE completo	Asociación Grupo de Acción Local Asón-Agüera-Trasmiera
	SIGLAS	
Datos territoriales	Número de municipios	14
	Relación de municipios (Nombre de todos)	Ampuero
		Arredondo
		Entrambasaguas
		Guriezo
		Liendo
		Limpias
		Ramales de la Victoria
		Rasines
		Riotuerto
Ruesga		
Soba		
Solórzano		
Valle de Villaverde		
Voto		
Número de entidades locales de población	38	
Superficie comarcal (km ²)	764,1	
Población comarcal*	25.696	
Densidad de población	33,63 hab/km ²	
Datos de contacto	Dirección	Escuelas de Udalla
	Municipio	UDALLA (AMPUERO)
	C.P.	39850
	Provincia	CANTABRIA
	Teléfono	942 676 941 / 942 676 850
	Fax	942 676 850
	Email	info@cantabriaorientalrural.es
Dirección Web	www.cantabriaorientalrural.com	

* INE, 2009

COMPOSICIÓN GAL

Socios	TOTAL Número de socios	105
	Número de Socios Públicos	16
	Número de Socios Privados	89
Número de socios por tipología	Administraciones públicas (ayuntamientos, mancomunidades, etc)	17
	Empresas (Sociedades mercantiles y autónomos)	
	Cooperativas agrarias y S.A.T.	6
	Asociaciones sectoriales y empresariales	12
	Asociaciones de mujeres	5
	Asociaciones de jóvenes	
	Otras Asociaciones y Fundaciones	64
	Sindicatos y O.P.A.s	
	Entidades docentes	
	Entidades financieras	1
	Otros	
Junta Directiva	TOTAL Número de miembros	10
	Número de Miembros Públicos	5
	Número de Miembros Privados	5
	Número de Agricultores/Ganaderos en Junta Directiva	1
	Número de Mujeres	1
	Número de Jóvenes (≤ 40 años)	





INFORMACIÓN FICHA GAL 2007-2013		DATOS
Datos generales	NOMBRE completo	Asociación Desarrollo Territorial Campoos los Valles
	SIGLAS	ADT CAMPOOS LOS VALLES
Datos territoriales	Número de municipios	16
	Relación de municipios (Nombre de todos)	Anievas
		Arenas de Iguña
		Bárcena de Pie de Concha
		Campoos de Enmedio
		Campoos de Yuso
		Cieza
		Hermandad de Campoos de Suso
		Molledo
		Pesquera
		Reinosa*
		Rozas de Valdearroyo (Las)
		San Miguel de Aguayo
		Santiurde de Reinosa
Valdeolea		
Valdeprado del Río		
Valderredible		
Número de entidades locales de población	190	
Superficie comarcal (km ²)	1.261,36	
Población comarcal**	15.102	
Densidad de población	11,97 hab/km ²	
Datos de contacto	Dirección	Escuelas de la Población, 51
	Municipio	LA POBLACIÓN (CAMPOOS DE YUSO)
	C.P.	39293
	Provincia	CANTABRIA
	Teléfono	942 778 421
	Fax	942 778 421
	Email	adtcampooslosvalles@gmail.com
Dirección Web	www.leadercampooslosvalles.com	

* Excluido el núcleo urbano

** ICANE, 2010

COMPOSICIÓN GAL

Socios	TOTAL Número de socios	36
	Número de Socios Públicos	16
	Número de Socios Privados	20
Número de socios por tipología	Administraciones públicas (ayuntamientos, mancomunidades, etc)	16
	Empresas (Sociedades mercantiles y autónomos)	0
	Cooperativas agrarias y S.A.T.	2
	Asociaciones sectoriales y empresariales	4
	Asociaciones de mujeres	2
	Asociaciones de jóvenes	0
	Otras Asociaciones y Fundaciones	11
	Sindicatos y O.P.A.s	0
	Entidades docentes	0
	Entidades financieras	1
	Otros	0
Junta Directiva	TOTAL Número de miembros	15
	Número de Miembros Públicos	7
	Número de Miembros Privados	8
	Número de Agricultores/Ganaderos en Junta Directiva	1
	Número de Mujeres	3
	Número de Jóvenes (≤ 40 años)	2





INFORMACIÓN FICHA GAL 2007-2013		DATOS
Datos generales	NOMBRE completo	Asociación Grupo de Acción Local Liébana
	SIGLAS	GAL LIÉBANA
Datos territoriales	Número de municipios	7
	Relación de municipios (Nombre de todos)	Cabezón de Liébana
		Camaleño
		Cillorigo de Liébana
		Pesaguero
		Potes
		Tresviso
	Vega de Liébana	
Número de entidades locales de población	86	
Superficie comarcal (km ²)	574,7	
Población comarcal*	5.912	
Densidad de población	10,29	
Datos de contacto	Dirección	Convento San Raimundo C/ San Roque, 7 - 2º planta
	Municipio	POTES
	C.P.	39570
	Provincia	CANTABRIA
	Teléfono	942 730 726
	Fax	942 730 966
	Email	liebana@comarcadeliebana.com
	Dirección Web	www.comarcadeliebana.com

* INE, 2009

COMPOSICIÓN GAL

Socios	TOTAL Número de socios	21
	Número de Socios Públicos	9
	Número de Socios Privados	12
Número de socios por tipología	Administraciones públicas (ayuntamientos, mancomunidades, etc)	9
	Empresas (Sociedades mercantiles y autónomos)	
	Cooperativas agrarias y S.A.T.	1
	Asociaciones sectoriales y empresariales	1
	Asociaciones de mujeres	
	Asociaciones de jóvenes	
	Otras Asociaciones y Fundaciones	5
	Sindicatos y O.P.A.s	2
	Entidades docentes	2
	Entidades financieras	1
Otros		
Junta Directiva	TOTAL Número de miembros	14
	Número de Miembros Públicos	7
	Número de Miembros Privados	7
	Número de Agricultores/Ganaderos en Junta Directiva	2
	Número de Mujeres	1
	Número de Jóvenes (≤ 40 años)	1





INFORMACIÓN FICHA GAL 2007-2013		DATOS
Datos generales	NOMBRE completo	Asociación para la Promoción y Desarrollo de la Comarca Pisuëña-Pas-Miera
	SIGLAS	GAL PISUEÑA, PAS Y MIERA
Datos territoriales	Número de municipios	16
	Relación de municipios (Nombre de todos)	Castañeda
		Corvera de Toranzo
		Liérganes
		Luenta
		Miera
		Penagos
		Puente Viesgo
		San Pedro del Romeral
		San Roque de Riomiera
		Santa María de Cayón
		Santiurde de Toranzo
		Saro
		Selaya
Vega de Pas		
Villacarriedo		
Villafufre		
Número de entidades menores de población	125	
Superficie comarcal (km ²)	700,4	
Población comarcal*	29.879	
Densidad de población	42,66 hab/km ²	
Datos de contacto	Dirección	Pza. Jacobo Roldán Losada, 1 - 2ª planta
	Municipio	VILLACARRIEDO
	C.P.	39640
	Provincia	CANTABRIA
	Teléfono	942 591 999
	Fax	942 591 919
	Email	info@vallespasiegos.org
	Dirección Web	www.vallespasiegos.org

* ICANE, Padrón Municipal 2009

COMPOSICIÓN GAL

Socios	TOTAL Número de socios	29
	Número de Socios Públicos	14
	Número de Socios Privados	15
Número de socios por tipología	Administraciones públicas (ayuntamientos, mancomunidades, etc)	14
	Empresas (Sociedades mercantiles y autónomos)	0
	Cooperativas agrarias y S.A.T.	2
	Asociaciones sectoriales y empresariales	5
	Asociaciones de mujeres	1
	Asociaciones de jóvenes	1
	Otras Asociaciones y Fundaciones	3
	Sindicatos y O.P.A.s	2
	Entidades docentes	0
	Entidades financieras	1
	Otros	0
Junta Directiva	TOTAL Número de miembros	8
	Número de Miembros Públicos	4
	Número de Miembros Privados	4
	Número de Agricultores/Ganaderos en Junta Directiva	1
	Número de Mujeres	1
	Número de Jóvenes (≤ 40 años)	0





INFORMACIÓN FICHA GAL 2007-2013		DATOS
Datos generales	NOMBRE completo	Asociación de Desarrollo Rural Saja-Nansa
	SIGLAS	ADR SAJA NANSA
Datos territoriales	Número de municipios	15
	Relación de municipios (Nombre de todos)	Cabezón de la Sal
		Cabuérniga
		Herrerías
		Lamasón
		Mazcuerras
		Peñarrubia
		Polaciones
		Rionansa
		Ruente
		San Vicente de la Barquera
		Tojos (Los)
		Tudanca
Udías		
Val de San Vicente		
Valdáliga		
Número de entidades locales de población	128	
Superficie comarcal (km ²)	966,4	
Población comarcal	26423	
Densidad de población	27,34	
Datos de contacto	Dirección	El Molino- Las Cuevas
	Municipio	ROIZ (VALDÁLIGA)
	C.P.	39593
	Provincia	CANTABRIA
	Teléfono	942 709 360
	Fax	942 709 366
	Email	comunicacion@comarcasajanansa.es sajanansa@comarcasajanansa.es
	Dirección Web	www.sajanansaenred.com

* ICANE, 2009

COMPOSICIÓN GAL

Socios	TOTAL Número de socios	40
	Número de Socios Públicos	15
	Número de Socios Privados	25
Número de socios por tipología	Administraciones públicas (ayuntamientos, mancomunidades, etc)	15
	Empresas (Sociedades mercantiles y autónomos)	1
	Cooperativas agrarias y S.A.T.	1
	Asociaciones sectoriales y empresariales	3
	Asociaciones de mujeres	2
	Asociaciones de jóvenes	
	Otras Asociaciones y Fundaciones	12
	Sindicatos y O.P.A.s	3
	Entidades docentes	1
	Entidades financieras	1
	Otros	1
Junta Directiva	TOTAL Número de miembros	7
	Número de Miembros Públicos	3
	Número de Miembros Privados	4
	Número de Agricultores/Ganaderos en Junta Directiva	1
	Número de Mujeres	1
	Número de Jóvenes (≤ 40 años)	



Castilla y León

Καστίγια Λεόν



Tabla resumen datos Castilla y León

DATOS GRUPOS DE ACCIÓN LOCAL 2007-2013		TOTAL CASTILLA-LEÓN	MEDIA POR GRUPO
Datos territoriales	Número de municipios	2.204	50
	Número de entidades menores de población	3.921	89
	Superficie comarcal (km ²)	91.798,94	2.086,34
	Población comarcal	1.040.159,00	23.639,98
	Densidad de población (habitantes/km ²)		11,33
Socios	TOTAL Número de socios	5.723	130
	Número de Socios Públicos	1.885	43
	Número de Socios Privados	3.838	87
Número de socios por tipología	Administraciones públicas (ayuntamientos, mancomunidades, etc)	1.881	43
	Empresas (Sociedades mercantiles y autónomos)	1.741	40
	Cooperativas agrarias y S.A.T.	166	4
	Asociaciones sectoriales y empresariales	220	5
	Asociaciones de mujeres	109	2
	Asociaciones de jóvenes	58	1
	Otras Asociaciones y Fundaciones	786	18
	Sindicatos y O.P.A.s	105	2
	Entidades docentes	8	0
	Entidades financieras	13	0
Otros	636	14	
Junta Directiva	TOTAL Número de miembros	680	15
	Número de Miembros Públicos	294	7
	Número de Miembros Privados	386	9
	Número de Agricultores/Ganaderos en Junta Directiva	140	3
	Número de Mujeres	119	3
	Número de Jóvenes (≤ 40 años)	85	2
Cuadro financiero	Contribución FEADER	77.528.723,00 €	1.762.016,43 €
	Gasto Público (*)	217.167.291,00 €	4.935.620,25 €
	Gasto Privado Estimado	179.152.941,00 €	4.071.657,75 €
	Gasto Total	396.320.232,00 €	9.007.278,00 €

(*) El gasto público incluye la contribución FEADER y las aportaciones del MARM, las Comunidades Autónomas y las Administraciones locales.



INFORMACIÓN FICHA GAL 2007-2013		DATOS		
Datos generales	NOMBRE completo	Asociación de Desarrollo Rural Integral de La Moraña		
	SIGLAS	ADRIMO		
Datos territoriales	Número de municipios	72		
	Relación de municipios (Nombre de todos)	Adanero, Albornos, Aldeaseca, Arévalo, Aveinte, Barromán, Bercial de Zapardiel, Berlanas (Las), Bernuy-Zapardiel, Blascoñuño de Matababras, Blascosancho, Bohodón (El), Cabezas de Alambre, Cabezas del Pozo, Cabizuela, Canales, Cantiveros, Castellanos de Zapardiel, Cista, Collado de Contreras, Constanzana, Crespos, Donjimeno, Donvidas, Espinosa de los Caballeros, Flores de Ávila, Fontiveros, Fuente el Saúz, Fuentes de Año, Gimialcón, Gotarrendura, Guñe-Muñoz, Hernansancho, Horcajo de las Torres, Langa, Madrigal de las Altas Torres, Maello, Mambblas, Monsalupe, Moraleja de Matababras, Muñomer del Peco, Muñosancho, Narros de Saldueña, Narros del Castillo, Nava de Arévalo, Orbits, Oso (El), Pajares de Adaja, Palacios de Goda, Papatrigo, Pedro-Rodríguez, Peñalba de Ávila, Pozanco, Rasueros, Riocabado, Rivilla de Barajas, Salvadiós, San Esteban de Zapardiel, San Juan de la Encinilla, San Pascual, San Pedro del Arroyo, San Vicente de Arévalo, Sanchidrián, Santo Domingo de las Posadas, Santo Tomé de Zabarcos, Sinlabajos, Tiñosillos, Vega de Santa María, Velayos, Villanueva de Gómez, Villanueva del Aceral, Viñegra de Moraña		
		Número de entidades locales de población	22	
		Superficie comarcal (km²)	1.651	
		Población comarcal*	26.186	
		Densidad de población	15,9	
		Datos de contacto	Dirección	Pza. del Salvador,1 - Bajo Izda.
			Municipio	ARÉVALO
			C.P.	05200
			Provincia	ÁVILA
Teléfono	920 300 870			
Fax	920 300 870			
Email	adrimo@adrimo.e.telefonica.net			
Dirección Web				

* Fuente: INE, 2006

COMPOSICIÓN GAL

Socios	TOTAL Número de socios	265
	Número de Socios Públicos	60
	Número de Socios Privados	205
Número de socios por tipología	Administraciones públicas (ayuntamientos, mancomunidades, etc)	60
	Empresas (Sociedades mercantiles y autónomos)	123
	Cooperativas agrarias y S.A.T.	23
	Asociaciones sectoriales y empresariales	3
	Asociaciones de mujeres	8
	Asociaciones de jóvenes	3
	Otras Asociaciones y Fundaciones	23
	Sindicatos y O.P.A.s	4
	Entidades docentes	2
	Entidades financieras	
	Otros	16
Junta Directiva	TOTAL Número de miembros	15
	Número de Miembros Públicos	7
	Número de Miembros Privados	8
	Número de Agricultores/Ganaderos en Junta Directiva	7
	Número de Mujeres	3
	Número de Jóvenes (≤ 40 años)	3





INFORMACIÓN FICHA GAL 2007-2013		DATOS		
Datos generales	NOMBRE completo	Asociación Intermunicipal para el Desarrollo Rural de la Comarca Barco-Pidrahita-Gredos		
	SIGLAS	ASIDER		
Datos territoriales	Número de municipios	64		
	Relación de municipios (Nombre de todos)	Aldeanueva de Santa Cruz, Aldehuela (La), Amavida, Avellaneda, Barco de Ávila (El), Becedas, Becedillas, Bohoyo, Bonilla de la Sierra, Carrera (La), Casas del Puerto, Cepeda la Mora, Collado del Mirón, Garganta del Villar, Gil García, Gilbuena, Horcajada (La), Hoyorredondo, Hoyos de Miguel Muñoz, Hoyos del Collado, Hoyos del Espino, Junciana, Llanos de Tormes (Los), Losar del Barco (El), Malpartida de Corneja, Medinilla, Mengamuñoz, Mesegar de Corneja, Mirón (El), Muñotello, Nava del Barco, Navacepedilla de Corneja, Navadillos, Navaescurial, Navalonguilla, Navalperal de Tormes, Navarredonda de Gredos, Navatejares, Neila de San Miguel, Piedrahíta, Poveda, Pradosegar, Puerto Castilla, San Bartolomé de Béjar, San Bartolomé de Corneja, San Juan de Gredos, San Lorenzo de Tormes, San Martín de la Vega del Alberche, San Martín del Pimpollar, San Miguel de Corneja, Santa María de los Caballeros, Santa María del Berrocal, Santiago del Collado, Santiago del Tormes, Solana de Ávila, Tormellas, Tórtoles, Umbrías, Vadillo de la Sierra, Villafranca de la Sierra, Villanueva del Campillo, Villar de Corneja, Villatoro, Zapardiel de la Ribera		
		Número de entidades menores de población	92	
		Superficie comarcal (km ²)	1876	
		Población comarcal*	14.864	
		Densidad de población (hab/km ²)	7,92	
		Datos de contacto	Dirección	C/ Pasión, 5 - Bajo Drcha.
			Municipio	EL BARCO DE ÁVILA
			C.P.	05600
			Provincia	ÁVILA
Teléfono	920 341 204			
Fax	920 341 204			
Correo electrónico	asider@asider.org			
Dirección Web	www.asider.org			

* Fuente: INE, 2006

COMPOSICIÓN GAL

Socios	TOTAL Número de socios	147
	Número de Socios Públicos	58
	Número de Socios Privados	89
Número de socios por tipología	Administraciones públicas (ayuntamientos, mancomunidades, etc)	58
	Empresas (Sociedades mercantiles y autónomos)	62
	Cooperativas agrarias y S.A.T.	1
	Asociaciones sectoriales y empresariales	2
	Asociaciones de mujeres	0
	Asociaciones de jóvenes	1
	Otras Asociaciones y Fundaciones	5
	Sindicatos y O.P.A.s	3
	Entidades docentes	0
	Entidades financieras	0
	Otros	15
Junta Directiva	TOTAL Número de miembros	14
	Número de Miembros Públicos	6
	Número de Miembros Privados	8
	Número de Agricultores/Ganaderos en Junta Directiva	3
	Número de Mujeres	4
	Número de Jóvenes (≤ 40 años)	3



INFORMACIÓN FICHA GAL 2007-2013		DATOS		
Datos generales	NOMBRE completo	Fundación para el Desarrollo Local Asocio de Ávila		
	SIGLAS	ASOCIO		
Datos territoriales	Número de municipios	88		
	Relación de municipios (Nombre de todos)	Arevallillo, Ávila (sin núcleo principal), Barraco (El), Berrocalejo de Aragona, Blascomillán, Brabos, Bularros, Burgohondo, Cabezas del Villar, Cardeñosa, Casasola, Cebrenos, Chamartín, Cillán, Colilla (La), Diego del Carpio, Fresno (El), Gallegos de Altamiro, Gallegos de Sobrinos, Gemuño, Grandes y San Martín, Herradón de Pinares, Herreros de Suso, Hija de Dios (La), Hoyo de Pinares (El), Hoyocasero, Hurtumpascual, Mancera de Arriba, Manjabálago, Martín, Martiherrero, Martínez, Mediana de Volfoya, Mingorria, Mironcillo, Mirueña de los Infanzones, Muñana, Muñico, Muñogalindo, Muñogrande, Muñopepe, Narrillos del Álamo, Narrillos del Rebollar, Narros del Puerto, Navalacruz, Navalmoral, Navalosa, Navalperal de Pinares, Navaluenga, Navaquesera, Navarredondilla, Navarrevisca, Navas del Marqués (Las), Navatalgordo, Niharra, Ojos-Altos, Padernos, Parral (El), Pascualcobo, Peguerinos, Riofrío, Salobral, San Bartolomé de Pinares, San Esteban de los Patos, San García de Ingelmos, San Juan de la Nava, San Juan del Molinillo, San Juan del Olmo, San Miguel de Serrezuela, Sanchorreja, Santa Cruz de Pinares, Santa María del Arroyo, Santa María del Cubillo, Serrada (La), Serranillos, Sigeres, Solana de Rioalmar, Solosancho, Sotalbo, Tiemblo (El), Tolbaños, Tornadizos de Ávila, Torre (La), Valdecasa, Villaflores, Villanueva de Ávila, Vita, Zapardiel de la Cañada		
		Número de entidades locales de población*	169	
		Superficie comarcal (km ²)	3.279,00	
		Población comarcal (INE)**	39.887,00	
		Densidad de población	12,2	
		Datos de contacto	Dirección	C/ Comandante Albarrán, 8
			Municipio	ÁVILA
			C.P.	05001
			Provincia	ÁVILA
Teléfono	920 352 362			
Fax	920 221 906			
Email	fundacion@fundacionasocio.com			
Dirección Web	www.fundacionasocio.com			

* Entidades incluye los anejos

** Fuente: INE, 2006

COMPOSICIÓN GAL

Socios	TOTAL Número de socios	9
	Número de Socios Públicos	3
	Número de Socios Privados	6
Número de socios por tipología	Administraciones públicas (ayuntamientos, mancomunidades, etc)	2
	Empresas (Sociedades mercantiles y autónomos)	
	Cooperativas agrarias y S.A.T.	1
	Asociaciones sectoriales y empresariales	3
	Asociaciones de mujeres	
	Asociaciones de jóvenes	
	Otras Asociaciones y Fundaciones	1
	Sindicatos y O.P.A.s	1
	Entidades docentes	
	Entidades financieras	
	Otros	1
Junta Directiva	TOTAL Número de miembros	14
	Número de Miembros Públicos	7
	Número de Miembros Privados	7
	Número de Agricultores/Ganaderos en Junta Directiva	1
	Número de Mujeres	1
	Número de Jóvenes (≤ 40 años)	





INFORMACIÓN FICHA GAL 2007-2013		DATOS	
Datos generales	NOMBRE completo	Centro de Desarrollo Rural Valle del Tiétar	
	SIGLAS	CEDER "VALLE DEL TIÉTAR"	
Datos territoriales	Número de municipios	24	
	Relación de municipios (Nombre de todos)	Adrada (La), Arenal (El), Arenas de San Pedro, Candeleda, Casavieja, Casillas, Cuevas del Valle, Fresnedilla, Gavilanes, Guisando, Higuera de las Dueñas, Hornillo (El), Lanzahíta, Mijares, Mombeltrán, Navahondilla, Pedro Bernardo, Piedralaves, Poyales del Hoyo, San Esteban del Valle, Santa Cruz del Valle, Santa María del Tiétar, Sotillo de la Adrada, Villarejo del Valle	
		Número de entidades locales de población	5
		Superficie comarcal (km ²)	1.158,82
		Población comarcal*	34.328
		Densidad de población	29,62 hb/km ²
		Datos de contacto	Dirección
Municipio	ARENAS DE SAN PEDRO		
C.P.	05400		
Provincia	ÁVILA		
Teléfono	920 372 804		
Fax	920 372 804		
Email	cedertietar@cedertietar.es		
Dirección Web	www.cedertietar.es		

* Fuente: Padrón, 2006

COMPOSICIÓN GAL

Socios	TOTAL Número de socios	68
	Número de Socios Públicos	30
	Número de Socios Privados	38
Número de socios por tipología	Administraciones públicas (ayuntamientos, mancomunidades, etc)	30
	Empresas (Sociedades mercantiles y autónomos)	12
	Cooperativas agrarias y S.A.T.	9
	Asociaciones sectoriales y empresariales	3
	Asociaciones de mujeres	0
	Asociaciones de jóvenes	0
	Otras Asociaciones y Fundaciones	9
	Sindicatos y O.P.A.s	1
	Entidades docentes	0
	Entidades financieras	0
	Otros	4
Junta Directiva	TOTAL Número de miembros	18
	Número de Miembros Públicos	6
	Número de Miembros Privados	12
	Número de Agricultores/Ganaderos en Junta Directiva	7
	Número de Mujeres	1
	Número de Jóvenes (≤ 40 años)	0





INFORMACIÓN FICHA GAL 2007-2013		DATOS		
Datos generales	NOMBRE completo	Asociación para el Desarrollo de la Comarca de Arlanza		
	SIGLAS	ADECOAR		
Datos territoriales	Número de municipios	61		
	Relación de municipios (Nombre de todos)	Albillos, Ausines (Los), Avellanosa de Muñó, Barrio de Muñó, Belbimbre, Carcedo de Burgos, Cardeñuela Riopico, Castrillo del Val, Cebrecos, Ciadoncha, Cilleruelo de Abajo, Cilleruelo de Arriba, Cogollos, Cubillo del Campo, Cuevas de San Clemente, Fontioso, Hontoria de la Cantero, Hurones, Iglesiarrubia, Lerma, Madrigal del Monte, Madrigalejo del Monte, Mahamud, Mazuela, Mecerreyes, Modúbar de la Emparedada, Nebreda, Olmillos de Muñó, Orbaneja Riopico, Palazuelos de Muñó, Peral de Arlanza, Pineda Trasmonte, Presencio, Puentedura, Quintanilla de la Mata, Quintanilla del Agua y Tordueles, Quintanilla del Coco, Revillarruz, Royuela de Río Franco, Rubena, Santa Cecilia, Santa Inés, Santa María del Campo, Santibáñez del Val, Solarana, Tejada, Tordómar, Torrecilla del Monte, Torrepadre, Valdorros, Valles de Palenzuela, Villafruela, Villahoz, Villalmanzo, Villamayor de los Montes, Villangómez, Villaverde del Monte, Villaverde-Mogina, Villayerno Morquillas, Villazopeque, Zael		
		Número de entidades locales de población	92	
		Superficie comarcal (km ²)	1.583 km ²	
		Población comarcal*	14.349 hab (INE 2009)	
		Densidad de población	9,06 hab/km ²	
		Datos de contacto	Dirección	Calle Audiencia, 6 - Apdo. 45
			Municipio	LERMA
			C.P.	09340
			Provincia	BURGOS
			Teléfono	947 177 016
			Fax	947 177 017
			Email	info@adecoar.com
Dirección Web	www.adecoar.com			

* Fuente:

COMPOSICIÓN GAL

Socios	TOTAL Número de socios	130
	Número de Socios Públicos	64
	Número de Socios Privados	66
Número de socios por tipología	Administraciones públicas (ayuntamientos, mancomunidades, etc)	64
	Empresas (Sociedades mercantiles y autónomos)	29
	Cooperativas agrarias y S.A.T.	2
	Asociaciones sectoriales y empresariales	1
	Asociaciones de mujeres	1
	Asociaciones de jóvenes	2
	Otras Asociaciones y Fundaciones	13
	Sindicatos y O.P.A.s	2
	Entidades docentes	
	Entidades financieras	
	Otros	16
Junta Directiva	TOTAL Número de miembros	20
	Número de Miembros Públicos	7
	Número de Miembros Privados	13
	Número de Agricultores/Ganaderos en Junta Directiva	3
	Número de Mujeres	2
	Número de Jóvenes (≤ 40 años)	3





INFORMACIÓN FICHA GAL 2007-2013		DATOS
Datos generales	NOMBRE completo	Asociación para el Desarrollo Comarcal Bureba
	SIGLAS	ADECO BUREBA
Datos territoriales	Número de municipios	79
	Relación de municipios (Nombre de todos)	Abajas, Aguas Cándidas, Aguilar de Bureba,
		Alcocero de Mola, Altable, Ameyugo, Arraya de Oca,
		Bañuelos de Bureba, Barrios de Bureba (Los),
		Bascuñana, Belorado, Berzosa de Bureba, Bozoó,
		Briviesca, Bugedo, Busto de Bureba, Cantabrana,
		Carcedo de Bureba, Carriás, Cascajares de Bureba,
		Castil de Peones, Castildelgado, Cerezo de Río Tirón,
		Cerratón de Juarros, Condado de Treviño, Cubo
		de Bureba, Encío, Espinosa del Camino, Fresneña,
		Fresno de Río Tirón, Fresno de Rodilla, Fuentebureba,
		Galbarros, Grisaleña, Ibrillos, Llano de Bureba,
		Merindad de Río Ubierna, Miranda de Ebro, Miraveche,
		Monasterio de Rodilla, Navas de Bureba, Padrones de
Bureba, Pancorbo, Piérnigas, Poza de la Sal,		
Prádanos de Bureba, Puebla de Arganzón (La),		
Quintanabureba, Quintanaález, Quintanaortuño,		
Quintanapalla, Quintanavides, Quintanilla San García,		
Quintanilla Vivar, Redecilla del Camino, Redecilla del		
Campo, Reinoso, Rojas, Rublacedo de Abajo,		
Rucandío, Salas de Bureba, Salinillas de Bureba,		
Santa Gadea del Cid, Santa María del Invierno,		
Santa María Rivarredonda, Santa Olalla de Bureba,		
Sotragero, Tosantos, Vallarta de Bureba, Valle de las		
Navas, Valle de Oca, Valluércanes, Vid de Bureba (La),		
Vileña, Villaescusa la Sombria, Villambistia, Villanueva		
de Teba, Vitoria de Rioja, Zuñeda		
Número de entidades menores de población	139	
Superficie comarcal (km ²)	2.321,39	
Población comarcal*	22.019	
Densidad de población (hab/km ²)	9,49	
Datos de contacto	Dirección	C/ Santa Inés, 9
	Municipio	BRIVIESCA
	C.P.	09240
	Provincia	BURGOS
	Teléfono	947 593 831
	Fax	947 59 38 64
	Correo electrónico	adecobureba@chdinformatica.com
Dirección Web	www.adecobureba.com	

* Fuente: INE, 2009

COMPOSICIÓN GAL

Socios	TOTAL Número de socios	155
	Número de Socios Públicos	75
	Número de Socios Privados	80
Número de socios por tipología	Administraciones públicas (ayuntamientos, mancomunidades, etc)	75
	Empresas (Sociedades mercantiles y autónomos)	19
	Cooperativas agrarias y S.A.T.	3
	Asociaciones sectoriales y empresariales	4
	Asociaciones de mujeres	2
	Asociaciones de jóvenes	2
	Otras Asociaciones y Fundaciones	45
	Sindicatos y O.P.A.s	3
	Entidades docentes	0
	Entidades financieras	0
	Otros	2
Junta Directiva	TOTAL Número de miembros	13
	Número de Miembros Públicos	6
	Número de Miembros Privados	7
	Número de Agricultores/Ganaderos en Junta Directiva	2
	Número de Mujeres	2
	Número de Jóvenes (≤ 40 años)	4





INFORMACIÓN FICHA GAL 2007-2013		DATOS		
Datos generales	NOMBRE completo	Asociación para el Desarrollo Rural Integral de las comarcas circundantes del Camino de Santiago comprendidas entre Castrojeriz y Fromista		
	SIGLAS	ADECO CAMINO		
Datos territoriales	Número de municipios	61		
	Relación de municipios (Nombre de todos)	Alfoz de Quintanadueñas, Arenillas de Riopisuerga, Balbases (Los), Basconcillos del Tozo, Cabia, Castellanos de Castro, Castrillo de Riopisuerga, Castrillo Matajudíos, Castrojeriz, Cayuela, Celada del Camino, Estépar, Frandovínez, Grijalba, Hontanas, Hormazas (Las), Hornillos del Camino, Huérmeces, Humada, Iglesias, Isar, Itero del Castillo, Manciles, Melgar de Fernamental, Montorio, Padilla de Abajo, Padilla de Arriba, Palacios de Riopisuerga, Pampiega, Pedrosa de Río Úrbel, Pedrosa del Páramo, Pedrosa del Príncipe, Quintanillas (Las), Rabé de las Calzadas, Revilla Vallejera, Rezmondo, Rebolledo de la Torre, Sargentos de la Lora, Sasamón, Sordillos, Sotresgudo, Susinos del Páramo, Tamarón, Tardajos, Tobar, Tubilla del Agua, Úrbel del Castillo, Valle de Santibáñez, Valle de Sedano, Valle de Valdelucio, Vallejera, Villadiego, Villaldemiro, Villamayor de Treviño, Villamedianilla, Villanueva de Argaño, Villaquirán de la Puebla, Villaquirán de los Infantes, Villasandino, Villegas, Zarzosa de Río Pisuerga		
		Número de entidades locales de población	164	
		Superficie comarcal (km²)	2.860,40	
		Población comarcal*	16.746	
		Densidad de población	5,85	
		Datos de contacto	Dirección	Plaza Mayor, 2 - Bajo
			Municipio	CASTROJERIZ
			C.P.	09110
			Provincia	BURGOS
Teléfono	947 378 536 - 947378527			
Fax	947 37 85 36 - 9473785			
Email	adeco-cam@cyl.com			
Dirección Web	www.adeco-camino.org			

* Fuente: INE, 2008

COMPOSICIÓN GAL

Socios	TOTAL Número de socios	125
	Número de Socios Públicos	61
	Número de Socios Privados	64
Número de socios por tipología	Administraciones públicas (ayuntamientos, mancomunidades, etc)	61
	Empresas (Sociedades mercantiles y autónomos)	13
	Cooperativas agrarias y S.A.T.	2
	Asociaciones sectoriales y empresariales	6
	Asociaciones de mujeres	
	Asociaciones de jóvenes	4
	Otras Asociaciones y Fundaciones	10
	Sindicatos y O.P.A.s	1
	Entidades docentes	
	Entidades financieras	
	Otros	28
Junta Directiva	TOTAL Número de miembros	29
	Número de Miembros Públicos	13
	Número de Miembros Privados	16
	Número de Agricultores/Ganaderos en Junta Directiva	2
	Número de Mujeres	5
	Número de Jóvenes (≤ 40 años)	0





INFORMACIÓN FICHA GAL 2007-2013		DATOS		
Datos generales	NOMBRE completo	Asociación Grupo de Acción Local Sierra de la Demanda		
	SIGLAS	AGALSA		
Datos territoriales	Número de municipios	55		
	Relación de municipios (Nombre de todos)	Arlanzón, Atapuerca, Barbadillo de Herreros, Barbadillo del Mercado, Barbadillo del Pez, Barrios de Colina, Cabezón de la Sierra, Campolara, Carazo, Cascajares de la Sierra, Castrillo de la Reina, Contreras, Covarrubias, Fresneda de la Sierra Tirón, Gallega (La), Hacinas, Hortigüela, Huerta de Arriba, Ibeas de Juarros, Jaramillo de la Fuente, Jaramillo Quemado, Jurisdicción de Lara, Mambriillas de Lara, Mamolar, Monasterio de la Sierra, Moncalvillo, Monferrubio de la Demanda, Palazuelos de la Sierra, Pineda de la Sierra, Pinilla de los Barruecos, Pinilla de los Moros, Pradoluengo, Rábanos, Retuerta, Revilla del Campo, Revilla y Ahedo (La), Riocavado de la Sierra, Salas de los Infantes, San Adrián de Juarros, San Millán de Lara, San Vicente del Valle, Santa Cruz del Valle Urbión, Santo Domingo de Silos, Tinieblas de la Sierra, Torrelara, Valle de Valdelaguna, Valmala, Villaespasa, Villafranca Montes de Oca, Villagalijo, Villamiel de la Sierra, Villanueva de Carazo, Villasur de Herreros, Villoruebo, Vizcaínos		
		Número de entidades locales de población	59	
		Superficie comarcal (km ²)	1.949,31 km ²	
		Población comarcal	9.336 hab	
		Densidad de población	4,79 h/km ²	
		Datos de contacto	Dirección	C/ Ondevilla, 24
			Municipio	PINEDA DE LA SIERRA
			C.P.	09199
			Provincia	BURGOS
Teléfono	947 424 028			
Fax	947 42 40 29			
Email	agalsa@sierradelademanda.com			
Dirección Web	www.sierradelademanda.com			

* Fuente: INE, 2009

COMPOSICIÓN GAL

Socios	TOTAL Número de socios	196
	Número de Socios Públicos	61
	Número de Socios Privados	135
Número de socios por tipología	Administraciones públicas (ayuntamientos, mancomunidades, etc)	61
	Empresas (Sociedades mercantiles y autónomos)	97
	Cooperativas agrarias y S.A.T.	1
	Asociaciones sectoriales y empresariales	4
	Asociaciones de mujeres	1
	Asociaciones de jóvenes	5
	Otras Asociaciones y Fundaciones	21
	Sindicatos y O.P.A.s	3
	Entidades docentes	0
	Entidades financieras	0
Otros	3	
Junta Directiva	TOTAL Número de miembros	10
	Número de Miembros Públicos	5
	Número de Miembros Privados	5
	Número de Agricultores/Ganaderos en Junta Directiva	0
	Número de Mujeres	3
	Número de Jóvenes (≤ 40 años)	1





INFORMACIÓN FICHA GAL 2007-2013		DATOS
Datos generales	NOMBRE completo	Asociación Centro de Desarrollo Rural Merindades
	SIGLAS	CEDER MERINDADES
Datos territoriales	Número de municipios	27
	Relación de municipios (Nombre de todos)	Alfoz de Bricia, Alfoz de Santa Gadea,
		Altos (Los), Arija, Berberana, Cillaperlata,
		Espinosa de los Monteros, Frías, Junta de Traslaloma, Junta de Villalba de Losa,
		Jurisdicción de San Zadornil, Medina de Pomar, Merindad de Cuesta-Urria, Merindad de Montija
		Merindad de Sotoscueva, Merindad de Valdeporres, Merindad de Valdivielso, Oña,
		Partido de la Sierra en Tobalina, Trespaderne, Valle de Losa, Valle de Manzanedo,
		Valle de Mena, Valle de Tobalina, Valle de Valdebezana, Valle de Zamanzas,
Villarcayo de Merindad de Castilla la Vieja		
Número de entidades locales de población	351	
Superficie comarcal (km ²)	2.726,56	
Población comarcal*	26.202	
Densidad de población	9,61	
Datos de contacto	Dirección	C/ Laín Calvo, 22
	Municipio	VILLARCAYO
	C.P.	09550
	Provincia	BURGOS
	Teléfono	947 130 197
	Fax	947 136 134
	Email	cedermerindades@lasmerindades.com
	Dirección Web	www.lasmerindades.com

* Fuente: INE, 2009

COMPOSICIÓN GAL

Socios	TOTAL Número de socios	79
	Número de Socios Públicos	27
	Número de Socios Privados	52
Número de socios por tipología	Administraciones públicas (ayuntamientos, mancomunidades, etc)	27 ayuntamientos y 1 Mancomunidad
	Empresas (Sociedades mercantiles y autónomos)	
	Cooperativas agrarias y S.A.T.	
	Asociaciones sectoriales y empresariales	5
	Asociaciones de mujeres	6
	Asociaciones de jóvenes	8
	Otras Asociaciones y Fundaciones	30
	Sindicatos y O.P.A.s	2
	Entidades docentes	
	Entidades financieras	
	Otros	
Junta Directiva	TOTAL Número de miembros	12
	Número de Miembros Públicos	6
	Número de Miembros Privados	6
	Número de Agricultores/Ganaderos en Junta Directiva	2
	Número de Mujeres	2
	Número de Jóvenes (≤ 40 años)	3





INFORMACIÓN FICHA GAL 2007-2013		DATOS		
Datos generales	NOMBRE completo	Asociación para el Desarrollo Rural e Integral de la Ribera del Duero Burgalesa		
	SIGLAS	ADRI RIBERA DEL DUERO BURGALESA		
Datos territoriales	Número de municipios	69		
	Relación de municipios (Nombre de todos)	Adrada de Haza, Anguix, Aranda de Duero*, Arandilla, Arauzo de Miel, Arauzo de Salce, Arauzo de Torre, Bahabón de Esgueva, Baños de Valdearados, Berlangas de Roa, Brazacorta, Cabañes de Esgueva, Caleruega, Campillo de Aranda, Castrillo de la Vega, Ciruelos de Cervera, Coruña del Conde, Cueva de Roa (La), Espinosa de Cervera, Fresnillo de las Dueñas, Fuentecén, Fuentelcésped, Fuentelsendo, Fuentemolinos, Fuentenebro, Fuentespina, Gumiel de Izán, Gumiel de Mercado, Haza, Hontangas, Hontoria de Valdearados, Horra (La), Hoyales de Roa, Huerta de Rey, Mambrilla de Castrejón, Milagros, Moradillo de Roa, Nava de Roa, Olmedillo de Roa, Oquillas, Pardilla, Pedrosa de Duero, Peñaranda de Duero, Pinilla Trasmonte, Quemada, Quintana del Pidío, Roa, San Juan del Monte, San Martín de Rubiales, Santa Cruz de la Salceda, Santa María del Mercadillo, Santibáñez de Esgueva, Sequera de Haza (La), Sofillo de la Ribera, Terradillos de Esgueva, Torregalindo, Torresandino, Tórtoles de Esgueva, Tubilla del Lago, Vadocondes, Valdeande, Valdezate, Vid y Barrios (La), Villaescusa de Roa, Villaiba de Duero, Villalbilla de Gumiel, Villanueva de Gumiel, Villatuelda, Zazuar		
		Número de entidades locales de población	13	
		Superficie comarcal (km²)	2.043,54	
		Población comarcal**	16.510	
		Densidad de población	8,08 hab/km²	
		Datos de contacto	Dirección	C/ La Cava, s/n
			Municipio	PEÑARANDA DE DUERO
			C.P.	09410
			Provincia	BURGOS
Teléfono	947 552 091			
Fax	947 552 091			
Email	rdab@riberadeldueroburgalesa.com			
Dirección Web	http://www.riberadeldueroburgalesa.com			

* Pedanías rurales

** Fuente: INE, 2009

COMPOSICIÓN GAL

Socios	TOTAL Número de socios	146
	Número de Socios Públicos	70
	Número de Socios Privados	76
Número de socios por tipología	Administraciones públicas (ayuntamientos, mancomunidades, etc)	70
	Empresas (Sociedades mercantiles y autónomos)	34
	Cooperativas agrarias y S.A.T.	4
	Asociaciones sectoriales y empresariales	8
	Asociaciones de mujeres	5
	Asociaciones de jóvenes	0
	Otras Asociaciones y Fundaciones	18
	Sindicatos y O.P.A.s	2
	Entidades docentes	1
	Entidades financieras	0
	Otros	4
Junta Directiva	TOTAL Número de miembros	15
	Número de Miembros Públicos	7
	Número de Miembros Privados	8
	Número de Agricultores/Ganaderos en Junta Directiva	7
	Número de Mujeres	3
	Número de Jóvenes (≤ 40 años)	3





INFORMACIÓN FICHA GAL 2007-2013		DATOS
Datos generales	NOMBRE completo	Asociación Intermunicipal para el Desarrollo Local de la zona de Sahagún-Sureste de León
	SIGLAS	ADESCAS
Datos territoriales	Número de municipios	41
	Relación de municipios (Nombre de todos)	Almanza, Bercianos del Real Camino,
		Burgo Ranero (El), Calzada del Coto,
		Campazas, Castilfalé, Castrotierra de
		Valmadrigal, Cea, Cebanico, Corbillos de los
		Oteros, Cubillas de los Oteros, Escobar de
		Campos, Fuentes de Carbajal, Gordaliza del
		Pino, Gordoncillo, Grajal de Campos,
		Gusendos de los Oteros, Izagre, Joarilla de las
		Matas, Mansilla de las Mulas, Mansilla Mayor,
Matadeón de los Oteros, Matanza, Pajares de		
los Oteros, Sahagún, Santa Cristina de		
Valmadrigal, Santa María del Monte de Cea,		
Santas Martas, Valdefresno, Valdemora,		
Valdepolo, Valderas, Vallecillo, Valverde-Enrique		
Villabraz, Villamarfín de Don Sancho,		
Villamol, Villamoratiel de las Matas,		
Villasabariego, Villaselán, Villazanzo de		
Valderaduey		
Número de entidades locales de población	125	
Superficie comarcal (km ²)	2.304,32 km ²	
Población comarcal*	21.885	
Densidad de población	9,50 hab/km ²	
Datos de contacto	Dirección	Avda. Doctores Bermejo y Caderón, 12
	Municipio	SAHAGÚN
	C.P.	24320
	Provincia	LEÓN
	Teléfono	987 780 100/ 780 278
	Fax	987780100/780 278
	Email	adescas@adescas.org
Dirección Web	www.adescas.org	

* INE, 2006

COMPOSICIÓN GAL

Socios	TOTAL Número de socios	101
	Número de Socios Públicos	43
	Número de Socios Privados	58
Número de socios por tipología	Administraciones públicas (ayuntamientos, mancomunidades, etc)	43
	Empresas (Sociedades mercantiles y autónomos)	28
	Cooperativas agrarias y S.A.T.	2
	Asociaciones sectoriales y empresariales	7
	Asociaciones de mujeres	4
	Asociaciones de jóvenes	2
	Otras Asociaciones y Fundaciones	14
	Sindicatos y O.P.A.s	0
	Entidades docentes	0
	Entidades financieras	0
	Otros	1
Junta Directiva	TOTAL Número de miembros	19
	Número de Miembros Públicos	9
	Número de Miembros Privados	10
	Número de Agricultores/Ganaderos en Junta Directiva	4
	Número de Mujeres	8
	Número de Jóvenes (≤ 40 años)	2





INFORMACIÓN FICHA GAL 2007-2013		DATOS	
Datos generales	NOMBRE completo	Asociación para el Desarrollo de la Comarca Berciana	
	SIGLAS	ASODEBI	
Datos territoriales	Número de municipios	37	
	Relación de municipios (Nombre de todos)	Arganza, Balboa, Barjas, Bembibre, Benuza, Berlanga del Bierzo, Borrenes, Cabañas Raras, Cacabelos, Camponaraya, Candín, Carracedelo, Carucedo, Castropodame, Congosto, Corullón, Cubillos del Sil, Fabero, Folgoso de la Ribera, Igüeña, Molinaseca, Noceda del Bierzo, Oencia, Páramo del Sil, Peranzanes, Ponferrada, Priaranza del Bierzo, Puente de Domingo Flórez, Sancedo, Sobrado, Toreno, Torre del Bierzo, Trabadelo, Vega de Espinareda, Vega de Valcarce, Villadecanes, Villafranca del Bierzo	
		Número de entidades locales de población	378
		Superficie comarcal (km ²)	2.995,10 km ²
		Población comarcal*	65.318 habitantes
		Densidad de población	21,81 hab/km ²
		Datos de contacto	Dirección
Municipio	PONFERRADA		
C.P.	24400		
Provincia	LEÓN		
Teléfono	987 41 82 14		
Fax	987 41 82 14		
Email	asodebi@asodebi.org		
Dirección Web	www.asodebi.org		

* INE, Padrón 2008

COMPOSICIÓN GAL

Socios	TOTAL Número de socios	49
	Número de Socios Públicos	22
	Número de Socios Privados	27
Número de socios por tipología	Administraciones públicas (ayuntamientos, mancomunidades, etc.)	22
	Empresas (Sociedades mercantiles y autónomos)	0
	Cooperativas agrarias y S.A.T.	2
	Asociaciones sectoriales y empresariales	9
	Asociaciones de mujeres	1
	Asociaciones de jóvenes	2
	Otras Asociaciones y Fundaciones	8
	Sindicatos y O.P.A.s	1
	Entidades docentes	0
	Entidades financieras	0
	Otros	4
Junta Directiva	TOTAL Número de miembros	23
	Número de Miembros Públicos	11
	Número de Miembros Privados	12
	Número de Agricultores/Ganaderos en Junta Directiva	0
	Número de Mujeres	4
	Número de Jóvenes (≤ 40 años)	3





INFORMACIÓN FICHA GAL 2007-2013		DATOS		
Datos generales	NOMBRE completo	Asociación Cuatro Valles		
	SIGLAS	CUATRO VALLES		
Datos territoriales	Número de municipios	26		
	Relación de municipios (Nombre de todos)	Barrios de Luna (Los), Cabrillanes, Cármenes, Carrocera, Cuadros, Garrafe de Torío, Magaz de Cepeda, Matallana de Torío, Murías de Paredes, Omañas (Las), Palacios del Sil, Pola de Gordón (La), Quintana del Castillo, Riello, Rioseco de Tapia, Robla (La), San Emiliano, Santa María de Ordás, Sena de Luna, Soto y Amío, Valdesamario, Vegacervera, Villablino, Villagatón, Villamanín, Villamejil		
		Número de entidades locales de población	300	
		Superficie comarcal (km ²)	3,235,90	
		Población comarcal (padrón 2006)*	37.964	
		Densidad de población	11,73	
		Datos de contacto	Dirección	Avenida Mancho, 92
			Municipio	Canales - La Magdalena (SOTO y AMIO)
C.P.			24120	
Provincia	LEÓN			
Teléfono	987 581 666			
Fax	987 58 15 68			
Email	cuatrovalles@cuatrovalles.es			
Dirección Web	www.cuatrovalles.es			

* INE, 2009

COMPOSICIÓN GAL

Socios	TOTAL Número de socios	144
	Número de Socios Públicos	34
	Número de Socios Privados	110
Número de socios por tipología	Administraciones públicas (ayuntamientos, mancomunidades, etc)	34
	Empresas (Sociedades mercantiles y autónomos)	25
	Cooperativas agrarias y S.A.T.	0
	Asociaciones sectoriales y empresariales	4
	Asociaciones de mujeres	1
	Asociaciones de jóvenes	0
	Otras Asociaciones y Fundaciones	8
	Sindicatos y O.P.A.s	1
	Entidades docentes	0
	Entidades financieras	0
	Otros	71
Junta Directiva	TOTAL Número de miembros	18
	Número de Miembros Públicos	8
	Número de Miembros Privados	10
	Número de Agricultores/Ganaderos en Junta Directiva	0
	Número de Mujeres	3
	Número de Jóvenes (≤ 40 años)	2





INFORMACIÓN FICHA GAL 2007-2013		DATOS		
Datos generales	NOMBRE completo	Asociación Poeda, Páramo, Órbigo, Esla, Desarrollo Asociado		
	SIGLAS	POEDA		
Datos territoriales	Número de municipios	53		
	Relación de municipios (Nombre de todos)	Algadefe, Alija del Infantado, Antigua (La), Ardón, Benavides, Bercianos del Páramo, Bustillo del Páramo, Cabrerros del Río, Campo de Villavidel, Carrizo, Cebrones del Río, Chozas de Abajo, Cimanes de la Vega, Cimanes del Tejar, Fresno de la Vega, Hospital de Órbigo, Laguna Dalga, Laguna de Negrillos, Llamas de la Ribera, Onzonilla, Pobladura de Pelayo García, Pozuelo del Páramo, Quintana del Marco, Regueras de Arriba, Roperuelos del Páramo, San Adrián del Valle, San Esteban de Nogales, San Millán de los Caballeros, San Pedro Bercianos, Santa María del Páramo, Santa Marina del Rey, Santovenia de la Valdoncina, Soto de la Vega, Toral de los Guzmanes, Turcia, Urdiales del Páramo, Valdefuentes del Páramo, Valdevimbre, Valencia de Don Juan, Valverde de la Virgen, Vega de Infanzones, Villadangos del Páramo, Villademor de la Vega, Villamañán, Villamandos, Villanueva de las Manzanas, Villaornate y Castro, Villaquejada, Villarejo de Órbigo, Villares de Órbigo, Villaturiel, Villazala, Zotes del Páramo		
		Número de entidades locales de población	144	
		Superficie comarcal (km ²)	2.035,50	
		Población comarcal*	57.716	
		Densidad de población	28,35	
		Datos de contacto	Dirección	Plaza Mayor, 11
			Municipio	SANTA M ^º DEL PÁRAMO
			C.P.	24240
			Provincia	LEÓN
Teléfono			987 351 026	
Fax	987 351 161			
Email	poeda@poeda.eu			
Dirección Web	www.poeda.eu			

* INE, 2009

COMPOSICIÓN GAL

Socios	TOTAL Número de socios	122
	Número de Socios Públicos	52
	Número de Socios Privados	70
Número de socios por tipología	Administraciones públicas (ayuntamientos, mancomunidades, etc)	52
	Empresas (Sociedades mercantiles y autónomos)	6
	Cooperativas agrarias y S.A.T.	11
	Asociaciones sectoriales y empresariales	8
	Asociaciones de mujeres	2
	Asociaciones de jóvenes	1
	Otras Asociaciones y Fundaciones	36
	Sindicatos y O.P.A.s	4
	Entidades docentes	
	Entidades financieras	
	Otros	2
Junta Directiva	TOTAL Número de miembros	17
	Número de Miembros Públicos	8
	Número de Miembros Privados	9
	Número de Agricultores/Ganaderos en Junta Directiva	6
	Número de Mujeres	5
	Número de Jóvenes (≤ 40 años)	3



INFORMACIÓN FICHA GAL 2007-2013		DATOS	
Datos generales	NOMBRE completo	Asociación Grupo de Acción Local Montaña de Riaño	
	SIGLAS	RIAÑO	
Datos territoriales	Número de municipios	25	
	Relación de municipios (Nombre de todos)	Acebedo, Boca de Huérgano, Boñar, Burón, Cistierna, Crémenes, Cubillas de Rueda, Ercina (La), Gradefes, Maraña, Oseja de Sajambre, Posada de Valdeón, Prado de la Guzpeña, Prioro, Puebla de Lillo, Revero, Riaño, Sabero, Santa Colomba de Curueño, Valdelugueros, Valdepiélago, Valderrueda, Vecilla (La), Vegaquemada, Vegas del Condado	
		Número de entidades menores de población	193
		Superficie comarcal (km ²)	2.685,50
		Población comarcal*	19.459
		Densidad de población (hab/km ²)	7,25
		Datos de contacto	Dirección
Municipio	RIAÑO		
C.P.	24900		
Provincia	LEÓN		
Teléfono	987 740 776 / 8		
Fax	987 740 667		
Correo electrónico	leaderriano@wanadoo.es		
Dirección Web	www.mriano.com		

* INE, 2006

COMPOSICIÓN GAL

Socios	TOTAL Número de socios	132
	Número de Socios Públicos	49
	Número de Socios Privados	83
Número de socios por tipología	Administraciones públicas (ayuntamientos, mancomunidades, etc)	49
	Empresas (Sociedades mercantiles y autónomos)	52
	Cooperativas agrarias y S.A.T.	0
	Asociaciones sectoriales y empresariales	4
	Asociaciones de mujeres	3
	Asociaciones de jóvenes	0
	Otras Asociaciones y Fundaciones	8
	Sindicatos y O.P.A.s	1
	Entidades docentes	0
	Entidades financieras	0
	Otros	15
Junta Directiva	TOTAL Número de miembros	25
	Número de Miembros Públicos	12
	Número de Miembros Privados	13
	Número de Agricultores/Ganaderos en Junta Directiva	0
	Número de Mujeres	4
	Número de Jóvenes (≤ 40 años)	6





INFORMACIÓN FICHA GAL 2007-2013		DATOS
Datos generales	NOMBRE completo	Asociación Montañas de Teleno
	SIGLAS	MONTAÑAS DE TELENO
Datos territoriales	Número de municipios	25
	Relación de municipios (Nombre de todos)	Astorga, Bañeza (La), Brazuelo,
		Castrillo de Cabrera, Castrillo de la Valduerna,
		Castrocalbón, Castrocontrigo, Destriana,
		Encinedo, Lucillo, Luyego,
		Palacios de la Valduerna,
		Quintana y Congosto, Rlego de la Vega,
		San Cristóbal de la Polantera,
San Justo de la Vega, Santa Colomba de		
Somoza, Santa Elena de Jamuz,		
Santa María de la Isla, Santiago Millas, Truchas,		
Val de San Lorenzo, Valderrey,		
Villamontán de la Valduerna,		
Villaobispo de Otero		
Número de entidades locales de población	126	
Superficie comarcal (km ²)	2150 km ²	
Población comarcal*	17890 hab	
Densidad de población	8,3 hab/km ²	
Datos de contacto	Dirección	C/ Estación, s/n Casa Consistorial de Valderrey
	Municipio	VALDERREY
	C.P.	24793
	Provincia	LEÓN
	Teléfono	987 605 910
	Fax	987 605 514
	Email	galteleno@gmail.com
	Dirección Web	www.montanasdelteleno.com

* INE, 2009

COMPOSICIÓN GAL

Socios	TOTAL Número de socios	77
	Número de Socios Públicos	28
	Número de Socios Privados	49
Número de socios por tipología	Administraciones públicas (ayuntamientos, mancomunidades, etc)	28
	Empresas (Sociedades mercantiles y autónomos)	2
	Cooperativas agrarias y S.A.T.	3
	Asociaciones sectoriales y empresariales	12
	Asociaciones de mujeres	1
	Asociaciones de jóvenes	1
	Otras Asociaciones y Fundaciones	17
	Sindicatos y O.P.A.s	2
	Entidades docentes	
	Entidades financieras	
	Otros	11
Junta Directiva	TOTAL Número de miembros	17
	Número de Miembros Públicos	7
	Número de Miembros Privados	10
	Número de Agricultores/Ganaderos en Junta Directiva	1
	Número de Mujeres	2
	Número de Jóvenes (≤ 40 años)	4





INFORMACIÓN FICHA GAL 2007-2013		DATOS	
Datos generales	NOMBRE completo	Asociación Intermunicipal para el Desarrollo Local de la Comarca de Tierra de Campos Palentina	
	SIGLAS	ARADUEY-CAMPOS	
Datos territoriales	Número de municipios	78	
	Relación de municipios (Nombre de todos)	Abarca de Campos, Abia de las Torres,	
		Amayuelas de Arriba, Ampudia, Amusco, Arconada,	
		Autila del Pino, Autillo de Campos, Baquerín de Campos,	
		Becerril de Campos, Belmonte de Campos,	
		Boada de Campos, Boadilla de Rioseco, Boadilla del Camino, Calzada de los Molinos, Capillas, Cardeñosa de Volpejera, Carrión de los Condes, Castil de Vela, Castromocho, Cervatos de la Cueva, Cisneros, Espinosa de Villagonzalo, Frechilla, Frómista, Fuentes de Nava, Fuentes de Valdepero, Grijota, Guaza de Campos, Husillos, Itero de la Vega, Lantadilla, Lomas, Manquillos, Marcilla de Campos, Mazariegos, Mazuecos de Valdeginatate, Meneses de Campos, Monzón de Campos, Moratinos, Osornillo, Osorno la Mayor, Paredes de Nava, Pedraza de Campos, Perales, Piña de Campos, Población de Arroyo, Población de Campos, Pozo de Urama, Requena de Campos, Revenga de Campos, Ribas de Campos, Riberos de la Cueva, San Cebrián de Campos, San Mamés de Campos, San Román de la Cuba, Santa Cecilia del Alcor, Santoyo, Támara de Campos, Torremormojón, Valde-Ucieza, Valle del Retortillo, Villacidaler, Villada, Villaherreros, Villalcázar de Sirga, Villalcón, Villalobón, Villamartín de Campos, Villamueva de la Cueva, Villanueva del Rebollar, Villarmentero de Campos, Villarramiel, Villasarracino, Villaumbrales, Villerías de Campos, Villoldo, Vilovieco	
		Número de entidades locales de población	39
		Superficie comarcal (km ²)	2619
		Población comarcal*	25125
		Densidad de población	9,6
Datos de contacto	Dirección	C/ Vizconde Villadrando, 11 - 1º	
	Municipio	VILLADA	
	C.P.	34340	
	Provincia	PALENCIA	
	Teléfono	979 847 213	
	Fax	979847214	
	Email	aradueycampos@terra.es	
Dirección Web	www.aradueycampos.org		

* Fuente: Padrón, 2006

COMPOSICIÓN GAL

Socios	TOTAL Número de socios	139
	Número de Socios Públicos	55
	Número de Socios Privados	84
Número de socios por tipología	Administraciones públicas (ayuntamientos, mancomunidades, etc)	55
	Empresas (Sociedades mercantiles y autónomos)	51
	Cooperativas agrarias y S.A.T.	6
	Asociaciones sectoriales y empresariales	4
	Asociaciones de mujeres	6
	Asociaciones de jóvenes	3
	Otras Asociaciones y Fundaciones	4
	Sindicatos y O.P.A.s	3
	Entidades docentes	0
	Entidades financieras	0
	Otros	7
Junta Directiva	TOTAL Número de miembros	22
	Número de Miembros Públicos	10
	Número de Miembros Privados	12
	Número de Agricultores/Ganaderos en Junta Directiva	12
	Número de Mujeres	4
	Número de Jóvenes (≤ 40 años)	4



INFORMACIÓN FICHA GAL 2007-2013		DATOS
Datos generales	NOMBRE completo	Asociación para el Desarrollo Rural Integral del Cerrato Palentino
	SIGLAS	ARADUEY-CAMPOS
Datos territoriales	Número de municipios	39
	Relación de municipios (Nombre de todos)	Alba de Cerrato, Antigüedad, Astudillo,
		Baltanás, Castrillo de Don Juan,
		Castrillo de Onielo, Cevico de la Torre,
		Cevico Navero, Cobos de Cerrato,
		Cordovilla la Real, Cubillas de Cerrato, Dueñas,
		Espinosa de Cerrato, Hérmedes de Cerrato,
		Herrera de Valdecañas, Hontoria de Cerrato,
		Hornillos de Cerrato, Magaz de Pisuerga,
		Melgar de Yuso, Palenzuela,
Población de Cerrato, Quintana del Puente,		
Reinoso de Cerrato, Soto de Cerrato,		
Tabanera de Cerrato, Tariego de Cerrato,		
Torquemada, Valbuena de Pisuerga,		
Valdeolmillos, Valle de Cerrato, Venta de Baños,		
Vertavillo, Villaconancio, Villahán, Villalaco,		
Villamediana, Villaviudas, Villodre, Villodrigo,		
Número de entidades locales de población	1	
Superficie comarcal (km ²)	1.710 km ² (INE)	
Población comarcal*	19.567 habitantes	
Densidad de población	11,71 hab/km ²	
Datos de contacto	Dirección	Plaza la Carolina, 5
	Municipio	BALTANÁS
	C.P.	34240
	Provincia	PALENCIA
	Teléfono	979 790 118
	Fax	979 79 08 13
	Email	adri@cerratopalentino.org
Dirección Web	www.cerratopalentino.org	

* Fuente: INE, 2006

COMPOSICIÓN GAL

Socios	TOTAL Número de socios	115
	Número de Socios Públicos	42
	Número de Socios Privados	73
Número de socios por tipología	Administraciones públicas (ayuntamientos, mancomunidades, etc)	41
	Empresas (Sociedades mercantiles y autónomos)	32
	Cooperativas agrarias y S.A.T.	2
	Asociaciones sectoriales y empresariales	16
	Asociaciones de mujeres	3
	Asociaciones de jóvenes	2
	Otras Asociaciones y Fundaciones	9
	Sindicatos y O.P.A.s	6
	Entidades docentes	1
	Entidades financieras	2
	Otros	1
Junta Directiva	TOTAL Número de miembros	14
	Número de Miembros Públicos	7
	Número de Miembros Privados	7
	Número de Agricultores/Ganaderos en Junta Directiva	3
	Número de Mujeres	2
	Número de Jóvenes (≤ 40 años)	1



INFORMACIÓN FICHA GAL 2007-2013		DATOS	
Datos generales	NOMBRE completo	Agrupación Comarcal de Desarrollo de la Montaña Palentina	
	SIGLAS	MONTAÑA PALENTINA	
Datos territoriales	Número de municipios	19	
	Relación de municipios (Nombre de todos)	Aguilar de Campoo, Barruelo de Santullán, Berzosilla, Brañosera, Castrejón de la Peña, Cervera de Pisuerga, Dehesa de Montejo, Guardo, Mudá, Pernía (La), Polentinos, Pomar de Valdivia, Respenda de la Peña, Salinas de Pisuerga, San Cebrían de Mudá, Santibáñez de Ecla, Santibáñez de la Peña, Trillo, Velilla del Río Carrión	
		Número de entidades menores de población	135
		Superficie comarcal (km ²)	1.706,07
		Población comarcal*	25.178
		Densidad de población (hab/km ²)	14,76
		Datos de contacto	Dirección
Municipio	CERVERA DE PISUERGA		
C.P.	34840		
Provincia	PALENCIA		
Teléfono	979 870 770		
Fax	979 870 916		
Correo electrónico	leadercal@montanapalentina.es		
Dirección Web	www.montanapalentina.es		

* Fuente: INE, 2006

COMPOSICIÓN GAL

Socios	TOTAL Número de socios	50
	Número de Socios Públicos	20
	Número de Socios Privados	30
Número de socios por tipología	Administraciones públicas (ayuntamientos, mancomunidades, etc)	18
	Empresas (Sociedades mercantiles y autónomos)	1
	Cooperativas agrarias y S.A.T.	1
	Asociaciones sectoriales y empresariales	2
	Asociaciones de mujeres	3
	Asociaciones de jóvenes	1
	Otras Asociaciones y Fundaciones	18
	Sindicatos y O.P.A.s	3
	Entidades docentes	2
	Entidades financieras	1
	Otros	0
Junta Directiva	TOTAL Número de miembros	15
	Número de Miembros Públicos	6
	Número de Miembros Privados	9
	Número de Agricultores/Ganaderos en Junta Directiva	2
	Número de Mujeres	4
	Número de Jóvenes (≤ 40 años)	1





INFORMACIÓN FICHA GAL 2007-2013		DATOS	
Datos generales	NOMBRE completo	Asociación para el Desarrollo Rural Integral de las Comarcas Naturales de los Páramos y Valles Palentinos	
	SIGLAS	PÁRAMOS Y VALLES	
Datos territoriales	Número de municipios	53	
	Relación de municipios (Nombre de todos)	Alar del Rey, Ayuela, Bárcena de Campos, Báscones de Ojeda, Buenavista de Valdavia, Bustillo de la Vega, Bustillo del Páramo de Carrión, Calahorra de Boedo, Castrillo de Villavega, Collazos de Boedo, Congosto de Valdavia, Dehesa de Romanos, Fresno del Río, Herrera de Pisuerga, Lagartos, Ledigos, Loma de Ucieza, Mantinos, Micieces de Ojeda, Nogal de las Huertas, Olea de Boedo, Olmos de Ojeda, Páramo de Boedo, Payo de Ojeda, Pedrosa de la Vega, Pino del Río, Poza de la Vega, Prádanos de Ojeda, Puebla de Valdavia (La), Quintanilla de Onsoña, Renedo de la Vega, Revilla de Collazos, Saldaña, San Cristóbal de Boedo, Santa Cruz de Boedo, Santervás de la Vega, Serna (La), Sotobañado y Priorato, Tabanera de Valdavia, Valderrábano, Vid de Ojeda (La), Villabasta de Valdavia, Villaeles de Valdavia, Villalba de Guardo, Villaluenga de la Vega, Villameriel, Villamoronta, Villanuño de Valdavia, Villaprovedo, Villarrabé, Villasila de Valdavia, Villaturde, Villota del Páramo	
	Número de entidades locales de población*	82	
	Superficie comarcal (km ²)	1927 km ²	
	Población comarcal**	15.486 hab.	
	Densidad de población	8,04 hab/km ²	
	Datos de contacto	Dirección	Avda. José Quintana, s/n
		Municipio	SALDAÑA
		C.P.	34100
		Provincia	PALENCIA
Teléfono		979 890 532	
Fax		979 890 532	
Email		adri@paramosyvalles.com	
Dirección Web	www.paramosyvalles.com		

* Entidades menores

** Fuente: INE, 2006

COMPOSICIÓN GAL

Socios	TOTAL Número de socios	113
	Número de Socios Públicos	53
	Número de Socios Privados	60
Número de socios por tipología	Administraciones públicas (ayuntamientos, mancomunidades, etc)	53
	Empresas (Sociedades mercantiles y autónomos)	20
	Cooperativas agrarias y S.A.T.	8
	Asociaciones sectoriales y empresariales	9
	Asociaciones de mujeres	13
	Asociaciones de jóvenes	
	Otras Asociaciones y Fundaciones	6
	Sindicatos y O.P.A.s	4
	Entidades docentes	
	Entidades financieras	
Otros		
Junta Directiva	TOTAL Número de miembros	12
	Número de Miembros Públicos	4
	Número de Miembros Privados	8
	Número de Agricultores/Ganaderos en Junta Directiva	4
	Número de Mujeres	2
	Número de Jóvenes (≤ 40 años)	0





INFORMACIÓN FICHA GAL 2007-2013		DATOS		
Datos generales	NOMBRE completo	Asociación para el Desarrollo de la Comarca de Ciudad Rodrigo		
	SIGLAS	ACODECIR		
Datos territoriales	Número de municipios	54		
	Relación de municipios (Nombre de todos)	Abusejo, Agallas, Alameda de Gardón (La), Alamedilla (La), Alba de Yeltes, Alberguería de Argañán (La), Aldea del Obispo, Aldehuela de Yeltes, Atalaya (La), Boada, Bodón (El), Bouza (La), Cabrillas, Campillo de Azaba, Carpio de Azaba, Casillas de Flores, Castillejo de Martín Viejo, Castraz, Ciudad Rodrigo, Dios le Guarde, Encina (La), Espeja, Fuente de San Esteban (La), Fuenteguinaldo, Fuentes de Oñoro, Gallegos de Argañán, Herguijuela de Ciudad Rodrigo, Ituero de Azaba, Maíllo (El), Martiago, Martín de Yeltes, Monsagro, Morasverdes, Navasfrías, Pastores, Payo (El), Peñaparda, Puebla de Azaba, Puebla de Yeltes, Puerto Seguro, Retortillo, Robleda, Saelices el Chico, Sahugo (El), Sancti-Spíritus, Sepulcro-Hilario, Serradilla del Arroyo, Serradilla del Llano, Tenebrón, Villar de Argañán, Villar de Ciervo, Villar de la Yegua, Villasrubias, Zamarra		
		Número de entidades locales de población	18	
		Superficie comarcal (km ²)	2867,49	
		Población comarcal*	16796	
		Densidad de población	5,86	
		Datos de contacto	Dirección	C/ La Colada, 8
			Municipio	CIUDAD RODRIGO
			C.P.	37500
			Provincia	SALAMANCA
			Teléfono	923 481 922
			Fax	923 481 975
			Email	adecocir@adecocir.es
Dirección Web	www.adecocir.es			

* Fuente: INE, 01/01/2009

COMPOSICIÓN GAL

Socios	TOTAL Número de socios	182
	Número de Socios Públicos	57
	Número de Socios Privados	125
Número de socios por tipología	Administraciones públicas (ayuntamientos, mancomunidades, etc)	57
	Empresas (Sociedades mercantiles y autónomos)	
	Cooperativas agrarias y S.A.T.	
	Asociaciones sectoriales y empresariales	9
	Asociaciones de mujeres	7
	Asociaciones de jóvenes	2
	Otras Asociaciones y Fundaciones	102
	Sindicatos y O.P.A.s	5
	Entidades docentes	
	Entidades financieras	
Otros		
Junta Directiva	TOTAL Número de miembros	7
	Número de Miembros Públicos	3
	Número de Miembros Privados	4
	Número de Agricultores/Ganaderos en Junta Directiva	0
	Número de Mujeres	0
	Número de Jóvenes (≤ 40 años)	0



INFORMACIÓN FICHA GAL 2007-2013		DATOS		
Datos generales	NOMBRE completo	Asociación para el Desarrollo de la Zona Oeste de Salamanca		
	SIGLAS	ADEZOS		
Datos territoriales	Número de municipios	70		
	Relación de municipios (Nombre de todos)	Ahigal de los Aceiteros, Ahigal de Villarino, Aldeadávila de la Ribera, Almendra, Bañobárez, Barceo, Barruecopardo, Bermellar, Bogajo, Brincones, Cabeza del Caballo, Cereza de Peñahorcada, Cerralbo, Cipérez, Cubo de Don Sancho (El), Doñinos de Ledesma, Encina de San Silvestre, Encinasola de los Comendadores, Espadaña, Fregeneda (La), Fuenteliante, Gejuelo del Barro, Guadramiro, Hinojosa de Duero, Iruelos, Ledesma, Lumbrales, Manzano (El), Masueco, Mata de Ledesma (La), Mieza, Milano (El), Monleras, Moronta, Olmedo de Camaces, Peña (La), Peralejos de Abajo, Peralejos de Arriba, Pereña de la Ribera, Pozos de Hinojo, Puertas, Redonda (La), Saldeana, San Felices de los Gallegos, Sanchón de la Ribera, Sando, Santa María de Sando, Sardón de los Frailes, Saucelle, Sobradillo, Trabanca, Tremedal de Tormes, Valderrodrigo, Valsalabroso, Vídola (La), Villar de Peralonso, Villar de Samaniego, Villares de Yeltes, Villarino de los Aires, Villarmayor, Villarmuerto, Villasbuenas, Villasdardo, Villaseco de los Gamitos, Villaseco de los Reyes, Villavieja de Yeltes, Vilvestre, Vitigudino, Yecla de Yeltes, Zarza de Pumareda (La)		
		Número de entidades locales de población	15	
		Superficie comarcal (km ²)	3.037,4 km ²	
		Población comarcal*	24.118	
		Densidad de población	7,94	
		Datos de contacto	Dirección	C/ San Roque, 13 - 1º
			Municipio	VITIGUDINO
			C.P.	37210
			Provincia	SALAMANCA
			Teléfono	923 528 100
			Fax	923 52 81 50
			Email	adezos@adezos.es
Dirección Web	www.adezos.es			

* Fuente: INE, 01/01/2006

COMPOSICIÓN GAL

Socios	TOTAL Número de socios	166
	Número de Socios Públicos	52
	Número de Socios Privados	114
Número de socios por tipología	Administraciones públicas (ayuntamientos, mancomunidades, etc)	52
	Empresas (Sociedades mercantiles y autónomos)	42
	Cooperativas agrarias y S.A.T.	8
	Asociaciones sectoriales y empresariales	4
	Asociaciones de mujeres	3
	Asociaciones de jóvenes	1
	Otras Asociaciones y Fundaciones	7
	Sindicatos y O.P.A.s	3
	Entidades docentes	0
	Entidades financieras	0
	Otros (Personas Físicas)	46
Junta Directiva	TOTAL Número de miembros	17
	Número de Miembros Públicos	8
	Número de Miembros Privados	9
	Número de Agricultores/Ganaderos en Junta Directiva	0
	Número de Mujeres	3
	Número de Jóvenes (≤ 40 años)	2



INFORMACIÓN FICHA GAL 2007-2013		DATOS	
Datos generales	NOMBRE completo	Asociación para el Desarrollo Rural y Económico de las Comarcas del Campo Charro, Alba de Tormes y Guijuelo	
	SIGLAS	ADREGAG	
Datos territoriales	Número de municipios	67	
	Relación de municipios (Nombre de todos)	Alba de Tormes, Aldeaseca de Alba, Aldeatejada, Aldeavieja de Tormes, Aldehuela de la Bóveda, Anaya de Alba, Arapiles, Armenteros, Barbadillo, Barbalos, Beleña, Berrocal de Huebra, Berrocal de Salvatierra, Buenamadre, Buenavista, Caizada de Don Diego, Canillas de Abajo, Carrascal del Obispo, Chagarcía Medianero, Coca de Alba, Ejeme, Encinas de Abajo, Encinas de Arriba, Fresno Alhándiga, Gajates, Galindo y Perahuy, Galinduste, Galisancho, Garcihernández, Garcirrey, Guijuelo, Horcajo Medianero, Larrodrigo, Martinamor, Matilla de los Caños del Río, Maya (La), Membribe de la Sierra, Miranda de Azán, Montejo, Monterrubio de la Sierra, Morille, Mozárbez, Narros de Matalayegua, Navales, Pedraza de Alba, Pedrosillo de Alba, Pedrosillo de los Aires, Pelarrodríguez, Pelayos, Peñarandilla, Pizarral, Robliza de Cojos, Rollán, Sagrada (La), Salvatierra de Tormes, San Muñoz, San Pedro de Rozados, Sanchón de la Sagrada, Sieteiglesias de Tormes, Tabera de Abajo, Tala (La), Terradillos, Valdecarros, Valdemierque, Vecinos, Veguillas (Las), Villalba de los Llanos	
		Número de entidades locales de población	253
		Superficie comarcal (km ²)	2.327,31 km ²
		Población comarcal*	30.968 hab
		Densidad de población	13,31 hab/km ²
		Datos de contacto	Dirección
Municipio	GUIJUETO		
C.P.	37770		
Provincia	SALAMANCA		
Teléfono	923 580 644		
Fax	923 580 982		
Email	adrecag@adrecag.org		
Dirección Web	www.adrecag.org		

* Fuente: INE, 2006

COMPOSICIÓN GAL

Socios	TOTAL Número de socios	140
	Número de Socios Públicos	55
	Número de Socios Privados	85
Número de socios por tipología	Administraciones públicas (ayuntamientos, mancomunidades, etc)	55
	Empresas (Sociedades mercantiles y autónomos)	53
	Cooperativas agrarias y S.A.T.	6
	Asociaciones sectoriales y empresariales	2
	Asociaciones de mujeres	2
	Asociaciones de jóvenes	
	Otras Asociaciones y Fundaciones	12
	Sindicatos y O.P.A.s	2
	Entidades docentes	
	Entidades financieras	
	Otros	8
Junta Directiva	TOTAL Número de miembros	15
	Número de Miembros Públicos	7
	Número de Miembros Privados	8
	Número de Agricultores/Ganaderos en Junta Directiva	1
	Número de Mujeres	5
	Número de Jóvenes (≤ 40 años)	4





INFORMACIÓN FICHA GAL 2007-2013		DATOS	
Datos generales	NOMBRE completo	Asociación para el Desarrollo Rural Integral de las Sierras de Salamanca	
	SIGLAS	ADRISS	
Datos territoriales	Número de municipios	78	
	Relación de municipios (Nombre de todos)	Alberca (La), Aldeacipreste, Aldeanueva de la Sierra, Bastida (La), Cabaco (El), Cabeza de Béjar (La), Calzada de Béjar (La), Candelario, Cantagallo, Casafranca, Casas del Conde (Las), Cepeda, Cereceda de la Sierra, Cerro (El), Cespedosa de Tormes, Cilleros de la Bastida, Colmenar de Montemayor, Cristóbal, Endrinal, Escurial de la Sierra, Frades de la Sierra, Fresnedoso, Fuenterroble de Salvatierra, Fuentes de Béjar, Gallegos de Solmirón, Garcibuey, Guijo de Ávila, Herguijuela de la Sierra, Herguijuela del Campo, Horcajo de Montemayor, Hoya (La), Lagunilla, Ledrada, Linares de Riofrío, Madroñal, Miranda del Castañar, Mogarraz, Molinillo, Monforte de la Sierra, Monleón, Montemayor del Río, Nava de Béjar, Nava de Francia, Navacarros, Naval Moral de Béjar, Navamorales, Navarredonda de la Rinconada, Peñacaballera, Peromingo, Pinedas, Puebla de San Medel, Puente del Congosto, Puerto de Béjar, Rinconada de la Sierra (La), San Esteban de la Sierra, San Martín del Castañar, San Miguel de Valero, San Miguel del Robledo, Sanchotello, Santibáñez de Béjar, Santibáñez de la Sierra, Santos (Los), Sequeros, Sierpe (La), Sorihuela, Sotoserrano, Tamames, Tejado (El), Tejeda y Segoyuela, Tornadizo (El), Valdefuentes de Sangusín, Valdehijaderos, Valdelacasa, Valdelageve, Valero, Vallejera de Riofrío, Valverde de Valdelacasa, Villanueva del Conde	
	Número de entidades locales de población	34	
	Superficie comarcal (km ²)	1.641,25 km ²	
	Población comarcal*	20.585 hab.	
	Densidad de población	12,54 hab/km ²	
	Datos de contacto	Dirección	C/ Peña de Francia, 2 - 1º
		Municipio	LA ALBERCA
		C.P.	37624
		Provincia	SALAMANCA
Teléfono		923 42 31 18 / 616 650 042	
Fax		923 415 317	
Email		info@adriss.net	
Dirección Web	http://www.adriss.net/		

* Fuente: Revisión del Padrón Municipal Año 2009 del INE

COMPOSICIÓN GAL

Socios	TOTAL Número de socios	449
	Número de Socios Públicos	40
	Número de Socios Privados	409
Número de socios por tipología	Administraciones públicas (ayuntamientos, mancomunidades, etc)	40
	Empresas (Sociedades mercantiles y autónomos)	187
	Cooperativas agrarias y S.A.T.	5
	Asociaciones sectoriales y empresariales	3
	Asociaciones de mujeres	7
	Asociaciones de jóvenes	2
	Otras Asociaciones y Fundaciones	21
	Sindicatos y O.P.A.s	1
	Entidades docentes	0
	Entidades financieras	0
	Otros	183
Junta Directiva	TOTAL Número de miembros	15
	Número de Miembros Públicos	7
	Número de Miembros Privados	8
	Número de Agricultores/Ganaderos en Junta Directiva	0
	Número de Mujeres	3
	Número de Jóvenes (≤ 40 años)	0





INFORMACIÓN FICHA GAL 2007-2013		DATOS	
Datos generales	NOMBRE completo	Asociación para el Desarrollo Rural Endógeno del Territorio Nordeste de Salamanca	
	SIGLAS		
Datos territoriales	Número de municipios	86	
	Relación de municipios (Nombre de todos)	Alaraz, Alconada, Aldealengua, Aldeanueva de Figueroa, Aldearrodrigo, Aldearrubia, Aldeaseca de la Frontera, Almenara de Tormes, Añover de Tormes, Arabayona de Mógica, Arcediano, Arco (El), Babilafuente, Bóveda del Río Almar, Cabezabellosa de la Calzada, Calvarrasa de Abajo, Calvarrasa de Arriba, Calzada de Valdunciel, Campo de Peñaranda (El), Cantalapiedra, Cantalpino, Cantaracillo, Carrascal de Barregas, Castellanos de Moriscos, Castellanos de Villiquera, Cordovilla, Doñinos de Salamanca, Espino de la Orbada, Florida de Liébana, Forfoleda, Golpejas, Gomecello, Huerta, Juzbado, Machacón, Macotera, Malpartida, Mancera de Abajo, Monterrubio de Armuña, Moríñigo, Moriscos, Nava de Sotrobal, Negrilla de Palencia, Orbada (La), Pajares de la Laguna, Palacios del Arzobispo, Palaciosrubios, Palencia de Negrilla, Parada de Arriba, Parada de Rubiales, Paradinas de San Juan, Pedrosillo el Ralo, Pedroso de la Armuña (El), Pelabravo, Peñaranda de Bracamonte, Pino de Tormes (El), Pitiegua, Poveda de las Cintas, Rágama, Salmoral, San Cristóbal de la Cuesta, San Morales, San Pedro del Valle, San Pelayo de Guareña, Santiago de la Puebla, Santiz, Tarazona de Guareña, Tardáguila, Topas, Tordillos, Torresmenudas, Valdelosa, Valdunciel, Valverdón, Vega de Tirados, Vellés (La), Ventosa del Río Almar, Villaflores, Villagonzalo de Tormes, Villar de Gallimazo, Villaverde de Guareña, Villoria, Villoruela, Zamayón, Zarapicos, Zorita de la Frontera	
	Número de entidades locales de población	125	
	Superficie comarcal (km ²)	2.298	
	Población comarcal*	39.770	
	Densidad de población	17,3	
	Datos de contacto	Dirección	C/ Teresa Herrero, 1 - 1º
		Municipio	CALZADA DE VALDUNCIEL
		C.P.	37797
		Provincia	SALAMANCA
Teléfono		923 310 405	
Fax		923 31 04 06	
Email		nordestesalamanca@telefonica.net	
Dirección Web	www.nordestesalamanca.com		

* Fuente: INE, 2006

COMPOSICIÓN GAL

Socios	TOTAL Número de socios	239
	Número de Socios Públicos	92
	Número de Socios Privados	147
Número de socios por tipología	Administraciones públicas (ayuntamientos, mancomunidades, etc)	91
	Empresas (Sociedades mercantiles y autónomos)	90
	Cooperativas agrarias y S.A.T.	5
	Asociaciones sectoriales y empresariales	8
	Asociaciones de mujeres	4
	Asociaciones de jóvenes	
	Otras Asociaciones y Fundaciones	6
	Sindicatos y O.P.A.s	3
	Entidades docentes	
	Entidades financieras	
	Otros	32
Junta Directiva	TOTAL Número de miembros	20
	Número de Miembros Públicos	9
	Número de Miembros Privados	11
	Número de Agricultores/Ganaderos en Junta Directiva	6
	Número de Mujeres	3
	Número de Jóvenes (≤ 40 años)	0





INFORMACIÓN FICHA GAL 2007-2013		DATOS		
Datos generales	NOMBRE completo	Asociación Intermunicipal para el Desarrollo Local en la Comarca de Santa María La Real de Nieva		
	SIGLAS	AIDESCOM		
Datos territoriales	Número de municipios	51		
	Relación de municipios (Nombre de todos)	Abades, Aldea Real, Aldeanueva del Codonal, Aldehuela del Codonal, Anaya, Añe, Armuña, Bercial, Bernardos, Coca, Codorniz, Domingo García, Donhierro, Encinillas, Escalona del Prado, Escarabajosa de Cabezas, Fuente de Santa Cruz, Garcillán, Hontanares de Eresma, Huertos (Los), Juarros de Riomoros, Juarros de Voltoya, Labajos, Lastras del Pozo, Marazoleja, Marazuela, Martín Miguel, Martín Muñoz de la Dehesa, Martín Muñoz de las Posadas, Marugán, Melque de Cercos, Migueláñez, Montejo de Arévalo, Monterrubio, Mozoncillo, Muñopedro, Nava de la Asunción, Navas de Oro, Nieva, Ortigosa de Pestaño, Raparriegos, Roda de Eresma, San Cristóbal de la Vega, Sangarcía, Santa María la Real de Nieva, Santiuste de San Juan Bautista, Tabanera la Luenga, Tolocirio, Valverde del Majano, Villeguillo, Yanguas de Eresma		
		Número de entidades locales de población	22	
		Superficie comarcal (km ²)	1.594,51	
		Población comarcal*	20.640	
		Densidad de población	12,94	
		Datos de contacto	Dirección	C/ Los Maestros, 2
			Municipio	STA. M ^º LA REAL DE NIEVA
			C.P.	40440
			Provincia	SEGOVIA
			Teléfono	921 595 006
			Fax	921 59 42 20
			Email	aidescom@aidescom.org
		Dirección Web	www.aidescom.com	

* Fuente: INE, 2006

COMPOSICIÓN GAL

Socios	TOTAL Número de socios	109
	Número de Socios Públicos	51
	Número de Socios Privados	58
Número de socios por tipología	Administraciones públicas (ayuntamientos, mancomunidades, etc)	51
	Empresas (Sociedades mercantiles y autónomos)	40
	Cooperativas agrarias y S.A.T.	1
	Asociaciones sectoriales y empresariales	1
	Asociaciones de mujeres	4
	Asociaciones de jóvenes	1
	Otras Asociaciones y Fundaciones	8
	Sindicatos y O.P.A.s	2
	Entidades docentes	
	Entidades financieras	
	Otros	1
Junta Directiva	TOTAL Número de miembros	18
	Número de Miembros Públicos	8
	Número de Miembros Privados	10
	Número de Agricultores/Ganaderos en Junta Directiva	5
	Número de Mujeres	6
	Número de Jóvenes (≤ 40 años)	4





INFORMACIÓN FICHA GAL 2007-2013		DATOS	
Datos generales	NOMBRE completo	Asociación Coordinadora para el Desarrollo Integral del Nordeste de Segovia	
	SIGLAS	CODINSE	
Datos territoriales	Número de municipios	57	
	Relación de municipios (Nombre de todos)	Alconada de Maderuelo, Aldealcorvo, Aldealengua de Santa María, Aldeanueva de la Serrezuela, Aldehorno, Aldeonte, Ayllón, Barbola, Bercimuel, Boceguillas, Campo de San Pedro, Carrascal del Río, Casla, Castillejo de Mesleón, Castro de Fuentidueña, Castrojimeno, Castroserna de Abajo, Castroserracín, Cedillo de la Torre, Cerezo de Abajo, Cerezo de Arriba, Cilleruelo de San Mamés, Condado de Castilnovo, Corral de Ayllón, Duruelo, Encinas, Fresno de Cantespino, Fresno de la Fuente, Grajera, Honrubia de la Cuesta, Languilla, Maderuelo, Montejo de la Vega de la Serrezuela, Moral de Hornuez, Navares de Ayuso, Navares de Enmedio, Navares de las Cuevas, Pajarejos, Pradales, Prádena, Riaguas de San Bartolomé, Riaza, Ribota, Riofrío de Riaza, San Pedro de Gaillos, Santa Marta del Cerro, Santo Tomás del Puerto, Sebúlcor, Sepúlveda, Sequera de Fresno, Sotillo, Torreadrada, Uruañas, Valdevacas de Montejo, Valle de Tabladillo, Ventosilla y Tejadilla, Villaverde de Montejo	
	Número de entidades locales de población	62	
	Superficie comarcal (km ²)	1.802	
	Población comarcal*	12.288 (INE)	
	Densidad de población	6,8	
	Datos de contacto	Dirección	C/ Eras, 28
		Municipio	CAMPO DE SAN PEDRO
		C.P.	40551
		Provincia	SEGOVIA
Teléfono		921 556 218	
Fax		921 55 64 64	
Email		codinse@codinse.com	
Dirección Web	www.codinse.com		

* Fuente: INE, 2009

COMPOSICIÓN GAL

Socios	TOTAL Número de socios	222
	Número de Socios Públicos	40
	Número de Socios Privados	182
Número de socios por tipología	Administraciones públicas (ayuntamientos, mancomunidades, etc)	40
	Empresas (Sociedades mercantiles y autónomos)	114
	Cooperativas agrarias y S.A.T.	5
	Asociaciones sectoriales y empresariales	4
	Asociaciones de mujeres	2
	Asociaciones de jóvenes	0
	Otras Asociaciones y Fundaciones	28
	Sindicatos y O.P.A.s	2
	Entidades docentes	0
	Entidades financieras	0
	Otros	27
Junta Directiva	TOTAL Número de miembros	13
	Número de Miembros Públicos	4
	Número de Miembros Privados	9
	Número de Agricultores/Ganaderos en Junta Directiva	4
	Número de Mujeres	3
	Número de Jóvenes (≤ 40 años)	1





INFORMACIÓN FICHA GAL 2007-2013		DATOS	
Datos generales	NOMBRE completo	Asociación Honore-Tierra Pinares	
	SIGLAS	TIERRA DE PINARES	
Datos territoriales	Número de municipios	49	
	Relación de municipios (Nombre de todos)	Adrados, Aguilafuente, Aldeasoña, Cabezuela, Calabazas de Fuentidueña, Cantalejo, Carbonero el Mayor, Chañe, Cobos de Fuentidueña, Cozuelos de Fuentidueña, Cuéllar, Cuevas de Provanco, Fresneda de Cuéllar, Frumales, Fuente el Olmo de Fuentidueña, Fuente el Olmo de Íscar, Fuentepelayo, Fuentepiñel, Fuenterrebollo, Fuentesauco de Fuentidueña, Fuentesoto, Fuentidueña, Gomezterracedo, Hontalbilla, Laguna de Contreras, Lastras de Cuéllar, Mata de Cuéllar, Membibre de la Hoz, Navalilla, Navalmanzano, Olombrada, Perosillo, Pinarejos, Pinarnegrillo, Remondo, Sacramenia, Samboal, San Cristóbal de Cuéllar, San Martín y Mudrián, San Miguel de Bernuy, Sanchonuño, Sauquillo de Cabezas, Torrecilla del Pinar, Turégano, Valledado, Valtiendas, Veganzones, Villaverde de Íscar, Zarzuela del Pinar	
	Número de entidades locales de población	23	
	Superficie comarcal (km ²)	1.704,80	
	Población comarcal*	33.420	
	Densidad de población	19,60 hab/Km ²	
	Datos de contacto	Dirección	C/ Trinidad, 22 - Apartado de Correos 151
		Municipio	CUELLAR
		C.P.	40200
		Provincia	SEGOVIA
Teléfono		921 143 422	
Fax		921 14 25 32	
Email		info@tierradepinares.es	
Dirección Web	www.tierradepinares.es		

* Fuente: INE Padrón municipal 1 de enero de 2009

COMPOSICIÓN GAL

Socios	TOTAL Número de socios	26
	Número de Socios Públicos	11
	Número de Socios Privados	15
	Administraciones públicas (ayuntamientos, mancomunidades, etc)	11
Número de socios por tipología	Empresas (Sociedades mercantiles y autónomos)	2
	Cooperativas agrarias y S.A.T.	4
	Asociaciones sectoriales y empresariales	3
	Asociaciones de mujeres	1
	Asociaciones de jóvenes	
	Otras Asociaciones y Fundaciones	3
	Sindicatos y O.P.A.s	2
	Entidades docentes	
	Entidades financieras	
	Otros	
Junta Directiva	TOTAL Número de miembros	11
	Número de Miembros Públicos	3
	Número de Miembros Privados	8
	Número de Agricultores/Ganaderos en Junta Directiva	4
	Número de Mujeres	1
	Número de Jóvenes (≤ 40 años)	0





INFORMACIÓN FICHA GAL 2007-2013		DATOS		
Datos generales	NOMBRE completo	Asociación para el Desarrollo Rural Segovia Sur		
	SIGLAS	SEGOVIA SUR		
Datos territoriales	Número de municipios	51		
	Relación de municipios (Nombre de todos)	Adrada de Pirón, Aldealengua de Pedraza, Arahuetes, Arcones, Arevalillo de Cega, Basardilla, Bernuy de Porreros, Brieva, Caballar, Cabañas de Polendos, Cantimpalos, Collado Hermoso, Cubillo, Escobar de Polendos, Espinar (El), Espirido, Gallegos, Ituero y Lama, Losa (La), Matabuena, Matilla (La), Muñoveros, Navafría, Navas de Riofrío, Navas de San Antonio, Orejana, Ortigosa del Monte, Otero de Herreros, Palazuelos de Eresma, Pedraza, Pelayos del Arroyo, Puebla de Pedraza, Rebollo, San Crstóbal de Segovia, San Ildefonso, Santiuste de Pedraza, Santo Domingo de Pirón, Segovia, Sotosalbos, Torre Val de San Pedro, Torrecaballeros, Torreiglesias, Trescasas, Valdeprados, Valdevacas y Guijar, Valleruela de Pedraza, Valleruela de Sepúlveda, Valseca, Vegas de Matute, Villacastín, Zarzuela del Monte		
		Número de entidades locales de población	60 pedanías	
		Superficie comarcal (km ²)	1.594 km ²	
		Población comarcal*	36.331 hab	
		Densidad de población	22,74	
		Datos de contacto	Dirección	Ctra. Segovia, 5
			Municipio	ESPIRDO
			C.P.	40191
			Provincia	SEGOVIA
			Teléfono	921 449 059
Fax	921 44 90 75			
Email	segoviasur@segoviasur.com			
Dirección Web	www.segoviasur.com			

* Fuente: INE, 2009

COMPOSICIÓN GAL

Socios	TOTAL Número de socios	67
	Número de Socios Públicos	22
	Número de Socios Privados	45
Número de socios por tipología	Administraciones públicas (ayuntamientos, mancomunidades, etc)	22
	Empresas (Sociedades mercantiles y autónomos)	21
	Cooperativas agrarias y S.A.T.	1
	Asociaciones sectoriales y empresariales	2
	Asociaciones de mujeres	1
	Asociaciones culturalesjóvenes, mujeres,...	12
	Otras Asociaciones y Fundaciones	
	Sindicatos y O.P.A.s	2
	Entidades docentes	
	Entidades financieras	
	Otros. Personas físicas	6
Junta Directiva	TOTAL Número de miembros	11
	Número de Miembros Públicos	4
	Número de Miembros Privados	7
	Número de Agricultores/Ganaderos en Junta Directiva	3
	Número de Mujeres	1
	Número de Jóvenes (≤ 40 años)	1





INFORMACIÓN FICHA GAL 2007-2013		DATOS		
Datos generales	NOMBRE completo	Asociación para el Desarrollo Endógeno de Almazán y otros municipios		
	SIGLAS	ADEMA		
Datos territoriales	Número de municipios	49		
	Relación de municipios (Nombre de todos)	Adradas, Alcubilla de las Peñas, Alentisque, Almaluez, Almazán, Alpanseque, Arcos de Jalón, Arenillas, Baraona, Barca, Barcones, Bayubas de Abajo, Bayubas de Arriba, Berlanga de Duero, Borjabad, Caltójar, Cañamaque, Centenera de Andaluz, Coscurita, Cubo de la Solana, Escobosa de Almazán, Frechilla de Almazán, Fuentelmonge, Fuentepinilla, Maján, Matamala de Almazán, Medinaceli, Miño de Medinaceli, Mombлона, Monteagudo de las Vicarías, Morón de Almazán, Nepas, Nolay, Quintana Redonda, Rello, Riba de Escalote (La), Santa María de Huerta, Serón de Nágima, Soliedra, Tajueco, Tardelcuende, Taroda, Torlengua, Valderrodilla, Velamazán, Vellilla de los Ajos, Viana de Duero, Villasayas, Yelo		
		Número de entidades locales de población	98	
		Superficie comarcal (km ²)	3.392	
		Población comarcal*	15093	
		Densidad de población	4,45	
		Datos de contacto	Dirección	Plaza Mayor, 1
			Municipio	ALMAZÁN
			C.P.	42200
			Provincia	SORIA
Teléfono	975 301 531			
Fax	975 30 17 61			
Email	info.adema@adema.es			
Dirección Web	www.adema.es			

* Fuente: Datos del INE 01/01/09

COMPOSICIÓN GAL

Socios	TOTAL Número de socios	181
	Número de Socios Públicos	47
	Número de Socios Privados	134
Número de socios por tipología	Administraciones públicas (ayuntamientos, mancomunidades, etc)	47
	Empresas (Sociedades mercantiles y autónomos)	74
	Cooperativas agrarias y S.A.T.	1
	Asociaciones sectoriales y empresariales	5
	Asociaciones de mujeres	1
	Asociaciones de jóvenes	
	Otras Asociaciones y Fundaciones	44
	Sindicatos y O.P.A.s	4
	Entidades docentes	2
	Entidades financieras	2
Otros	1	
Junta Directiva	TOTAL Número de miembros	17
	Número de Miembros Públicos	8
	Número de Miembros Privados	9
	Número de Agricultores/Ganaderos en Junta Directiva	4
	Número de Mujeres	4
	Número de Jóvenes (≤ 40 años)	3



INFORMACIÓN FICHA GAL 2007-2013		DATOS	
Datos generales	NOMBRE completo	Asociación Pinares el Valle para el Desarrollo Rural Integral	
	SIGLAS	ASOPIVA	
Datos territoriales	Número de municipios	32	
	Relación de municipios (Nombre de todos)	Provincia de BURGOS	
		Canicosa de la Sierra, Hontoria del Pinar, Neila, Palacios de la Sierra, Quintanar de la Sierra, Rabanera del Pinar, Regumiel de la Sierra, Vilviestre del Pinar	
		Provincia de SORIA	
		Abejar, Almarza, Cabrejas del Pinar, Casarejos, Cidones, Covaleda, Cubilla, Duruelo de la Sierra, Herrera de Soria, Molinos de Duero, Montenegro de Cameros, Muriel Viejo, Navaleno, Rebollar, Rollamienta, Royo (El), Salduero, San Leonardo de Yagüe, Sofillo del Rincón, Talveila, Vadillo, Valdeavellano de Tera, Villar del Ala, Vinuesa	
		Número de entidades locales de población	23
		Superficie comarcal (km ²)	1588
		Población comarcal	17.387
		Densidad de población	10,9
		Datos de contacto	Dirección
Municipio			ABEJAR
C.P.	42146		
Provincia	SORIA		
Teléfono	975 373 311		
Fax	975 373 388		
Email	info@asopiva.com		
Dirección Web	www.asopiva.com		

* Fuente: INE, 2009

COMPOSICIÓN GAL

Socios	TOTAL Número de socios	200
	Número de Socios Públicos	36
	Número de Socios Privados	164
Número de socios por tipología	Administraciones públicas (ayuntamientos, mancomunidades, etc)	36
	Empresas (Sociedades mercantiles y autónomos)	154
	Cooperativas agrarias y S.A.T.	0
	Asociaciones sectoriales y empresariales	2
	Asociaciones de mujeres	0
	Asociaciones de jóvenes	0
	Otras Asociaciones y Fundaciones	7
	Sindicatos y O.P.A.s	1
	Entidades docentes	
	Entidades financieras	
Otros		
Junta Directiva	TOTAL Número de miembros	9
	Número de Miembros Públicos	4
	Número de Miembros Privados	5
	Número de Agricultores/Ganaderos en Junta Directiva	1
	Número de Mujeres	1
	Número de Jóvenes (≤ 40 años)	1



INFORMACIÓN FICHA GAL 2007-2013		DATOS		
Datos generales	NOMBRE completo	Asociación Proyecto Noreste de Soria		
	SIGLAS	PROYNERSO		
Datos territoriales	Número de municipios	77		
	Relación de municipios (Nombre de todos)	Ágreda, Alconaba, Aldealafuente, Aldealices, Aldealpozo, Aldealseñor, Aldehuela de Perión, Aldehuelas (Las), Aliud, Almajano, Almazul, Almenar de Soria, Arancón, Arévalo de la Sierra, Ausejo de la Sierra, Beratón, Bliecos, Borobia, Buberos, Buitrago, Cabrejas del Campo, Candillichera, Carabantes, Carrascosa de la Sierra, Castilfrío de la Sierra, Castilruiz, Cerbón, Cigudosa, Cihuela, Ciria, Cirujales del Río, Cueva de Ágreda, Dévanos, Deza, Estepa de San Juan, Fuentecantos, Fuentelsaz de Soria, Fuentes de Magaña, Fuentestrún, Garray, Gómara, Hinojosa del Campo, Losilla (La), Magaña, Matalebreras, Narros, Noviercas, Ólvega, Oncala, Pinilla del Campo, Portillo de Soria, Póveda de Soria (La), Pozalmuro, Quiñonería, Rábanos (Los), Renieblas, Reznos, San Felices, San Pedro Manrique, Santa Cruz de Yanguas, Suellacabras, Tajahuerce, Tejado, Torrubia de Soria, Trévago, Valdegeña, Valdelagua del Cerro, Valdeprado, Valtajeros, Velilla de la Sierra, Villar del Campo, Villar del Río, Villares de Soria (Los), Villaseca de Arciel, Vizmanos, Vozmediano, Yanguas		
		Número de entidades menores de población	98	
		Superficie comarcal (km ²)	3.008,47	
		Población comarcal*	14.795	
		Densidad de población (hab/km ²)	4,92	
		Datos de contacto	Dirección	"Palacio de los Castejones" Plaza Mayor, 1
			Municipio	AGREDA
			C.P.	42100
			Provincia	SORIA
			Teléfono	976 646 992
			Fax	976 647 483
Correo electrónico	asociacion@proynerso.com			
Dirección Web	www.proynerso.com			

* Fuente: INE, 2006

COMPOSICIÓN GAL

Socios	TOTAL Número de socios	213
	Número de Socios Públicos	72
	Número de Socios Privados	141
Número de socios por tipología	Administraciones públicas (ayuntamientos, mancomunidades, etc)	72
	Empresas (Sociedades mercantiles y autónomos)	68
	Cooperativas agrarias y S.A.T.	
	Asociaciones sectoriales y empresariales	8
	Asociaciones de mujeres	
	Asociaciones de jóvenes	
	Otras Asociaciones y Fundaciones	40
	Sindicatos y O.P.A.s	1
	Entidades docentes	
	Entidades financieras	2
	Otros	22
Junta Directiva	TOTAL Número de miembros	20
	Número de Miembros Públicos	9
	Número de Miembros Privados	11
	Número de Agricultores/Ganaderos en Junta Directiva	2
	Número de Mujeres	3
	Número de Jóvenes (≤ 40 años)	2





INFORMACIÓN FICHA GAL 2007-2013		DATOS
Datos generales	NOMBRE completo	Asociación para el Desarrollo Rural Integral Tierras Sorianas del Cid
	SIGLAS	TIERRAS DEL CID
Datos territoriales	Número de municipios	32
	Relación de municipios (Nombre de todos)	Alcubilla de Avellaneda, Blacos,
		Burgo de Osma-Ciudad de Osma, Calatañazor,
		Caracena, Carrascosa de Abajo,
		Castillejo de Robledo, Espeja de San Marcelino,
		Espejón, Fresno de Caracena, Fuentearmegil,
		Fuentecambrón, Golmayo, Gormaz,
Langa de Duero, Liceras, Miño de San Esteban,		
Montejo de Tiermes, Muriel de la Fuente,		
Nafría de Ucero, Quintanas de Gormaz,		
Recuerda, Retortillo de Soria, Rioseco de Soria,		
San Esteban de Gormaz, Santa María de las		
Hoyas, Torreblacos, Ucero, Valdemaluque,		
Valdenebro, Villaciervos, Villanueva de Gormaz		
Número de entidades menores de población	94	
Superficie comarcal (km ²)	2.447	
Población comarcal*	14.155	
Densidad de población (hab/km ²)	5,78	
Datos de contacto	Dirección	Plaza Mayor, 8
	Municipio	SAN ESTEBAN DE GORMAZ
	C.P.	42330
	Provincia	SORIA
	Teléfono	975 350 560
	Fax	975 35 05 84
	Correo electrónico	asociacion@tierrasdelcid.es
	Dirección Web	www.tierrasdelcid.es

* Fuente: INE, 2007

COMPOSICIÓN GAL

Socios	TOTAL Número de socios	148
	Número de Socios Públicos	34
	Número de Socios Privados	114
Número de socios por tipología	Administraciones públicas (ayuntamientos, mancomunidades, etc)	34
	Empresas (Sociedades mercantiles y autónomos)	53
	Cooperativas agrarias y S.A.T.	3
	Asociaciones sectoriales y empresariales	5
	Asociaciones de mujeres	1
	Asociaciones de jóvenes	2
	Otras Asociaciones y Fundaciones	41
	Sindicatos y O.P.A.s	2
	Entidades docentes	0
	Entidades financieras	2
	Otros	5
Junta Directiva (órgano de decisión del LEADERCAL)	TOTAL Número de miembros	14
	Número de Miembros Públicos	6
	Número de Miembros Privados	8
	Número de Agricultores/Ganaderos en Junta Directiva	2
	Número de Mujeres	3
	Número de Jóvenes (≤ 40 años)	0





INFORMACIÓN FICHA GAL 2007-2013		DATOS		
Datos generales	NOMBRE completo	Asociación Colectivo para el Desarrollo Rural de Tierras de Campos		
	SIGLAS	TIERRAS DE CAMPOS		
Datos territoriales	Número de municipios	22		
	Relación de municipios (Nombre de todos)	Barcial de la Loma, Cabreros del Monte, Castromonte, Medina de Rioseco, Montelegre de Campos, Morales de Campos, Mudarra (La), Pozuelo de la Orden, San Cebrián de Mazote, San Pedro de Latarce, Santa Eufemia del Arroyo, Tordehumos, Uruña, Valdenebro de los Valles, Valverde de Campos, Villabrágima, Villafrechós, Villagarcía de Campos, Villalba de los Alcores, Villanueva de los Caballeros, Villardefrades, Villavellid		
		Número de entidades locales de población	30	
		Superficie comarcal (km²)	978	
		Población comarcal*	11.062	
		Densidad de población	11,31	
		Datos de contacto	Dirección	C/ Mediana, 5 - Bajo A
			Municipio	MEDINA DE RIOSECO
C.P.			47800	
Provincia	VALLADOLID			
Teléfono	983 725 000			
Fax	983 720 205			
Email	*colectivo@cdrtc Campos.es adrtierradecampos@yahoo.es"			
Dirección Web	www.camposytorozos.com			

* Fuente: INE, 2009

COMPOSICIÓN GAL

Socios	TOTAL Número de socios	36
	Número de Socios Públicos	5
	Número de Socios Privados	31
Número de socios por tipología	Administraciones públicas (ayuntamientos, mancomunidades, etc)	5
	Empresas (Sociedades mercantiles y autónomos)	3
	Cooperativas agrarias y S.A.T.	6
	Asociaciones sectoriales y empresariales	2
	Asociaciones de mujeres	1
	Asociaciones de jóvenes	
	Otras Asociaciones y Fundaciones	15
	Sindicatos y O.P.A.s	4
	Entidades docentes	
	Entidades financieras	
Otros		
Junta Directiva	TOTAL Número de miembros	11
	Número de Miembros Públicos	3
	Número de Miembros Privados	8
	Número de Agricultores/Ganaderos en Junta Directiva	3
	Número de Mujeres	2
	Número de Jóvenes (≤ 40 años)	





INFORMACIÓN FICHA GAL 2007-2013		DATOS		
Datos generales	NOMBRE completo	Asociación Duero Esgueva		
	SIGLAS	ASOCIACIÓN DUERO ESGUEVA		
Datos territoriales	Número de municipios	53		
	Relación de municipios (Nombre de todos)	Amusquillo, Bahabón, Bocos de Duero, Campaspero, Camporredondo, Canalejas de Peñafiel, Canillas de Esgueva, Castrillo de Duero, Castrillo-Tejeriego, Castronuevo de Esgueva, Castroverde de Cerrato, Cogeces del Monte, Corrales de Duero, Curiel de Duero, Encinas de Esgueva, Esguevillas de Esgueva, Fombellida, Fompedraza, Langayo, Manzanillo, Montemayor de Pililla, Olivares de Duero, Olmos de Esgueva, Olmos de Peñafiel, Parrilla (La), Peñafiel, Pesquera de Duero, Piña de Esgueva, Piñel de Abajo, Piñel de Arriba, Quintanilla de Arriba, Quintanilla de Onésimo, Rábano, Roturas, San Llorente, San Martín de Valvení, San Miguel del Arroyo, Santibáñez de Valcorba, Sardón de Duero, Torre de Esgueva, Torre de Peñafiel, Torrescárcela, Traspinedo, Valbuena de Duero, Valdearcos de la Vega, Valoria la Buena, Villabáñez, Villaco, Villafuerte, Villanueva de los Infantes, Villarmentero de Esgueva, Villavaquerín, Vlloria		
		Número de entidades locales de población	2	
		Superficie comarcal (km ²)	1.695	
		Población comarcal*	22.508	
		Densidad de población	13,3	
		Datos de contacto	Dirección	C/ Derecha al Coso, 43 - 2º
			Municipio	PEÑAFIEL
			C.P.	47300
			Provincia	VALLADOLID
Teléfono	983 881 284			
Fax	983 88 12 84			
Email	info@dueroesgueva.com			
Dirección Web	www.dueroesgueva.com			

* Fuente: Censo 01/01/2009

COMPOSICIÓN GAL

Socios	TOTAL Número de socios	15
	Número de Socios Públicos	5
	Número de Socios Privados	10
Número de socios por tipología	Administraciones públicas (ayuntamientos, mancomunidades, etc)	5
	Empresas (Sociedades mercantiles y autónomos)	0
	Cooperativas agrarias y S.A.T.	3
	Asociaciones sectoriales y empresariales	2
	Asociaciones de mujeres	0
	Asociaciones de jóvenes	0
	Otras Asociaciones y Fundaciones	2
	Sindicatos y O.P.A.s	3
	Entidades docentes	0
	Entidades financieras	0
	Otros	0
Junta Directiva	TOTAL Número de miembros	15
	Número de Miembros Públicos	5
	Número de Miembros Privados	10
	Número de Agricultores/Ganaderos en Junta Directiva	8
	Número de Mujeres	0
	Número de Jóvenes (≤ 40 años)	4





INFORMACIÓN FICHA GAL 2007-2013		DATOS	
Datos generales	NOMBRE completo	Asociación para el Desarrollo Rural Ruta del Mudéjar	
	SIGLAS	RUTA DEL MUDÉJAR	
Datos territoriales	Número de municipios	54	
	Relación de municipios (Nombre de todos)	Aguasal, Alaejos, Alcazarén, Aldea de San Miguel, Almenara de Adaja, Ataquines, Bobadilla del Campo, Bocigas, Brahojos de Medina, Campillo (El), Carpio, Castrejón de Trabancos, Castronuño, Cervillego de la Cruz, Cogeces de Íscar, Fresno el Viejo, Fuente el Sol, Fuente-Olmedo, Hornillos de Eresma, Íscar, Llano de Olmedo, Lomoviejo, Matapozuelos, Medina del Campo*, Megeces, Mojadas, Moraleja de las Panaderas, Muriel, Nava del Rey, Nueva Villa de las Torres, Olmedo, Pedraja de Portillo (La), Pedrajas de San Esteban, Portillo, Pozal de Gallinas, Pozaldez, Puras, Ramiro, Rubí de Bracamonte, Rueda, Salvador de Zapardiel, San Pablo de la Moraleja, San Vicente del Palacio, Seca (La), Serrada, Siete Iglesias de Trabancos, Torrecilla de la Orden, Valdestillas, Velascálvaro, Ventosa de la Cuesta, Villafranca de Duero, Villanueva de Duero, Villaverde de Medina, Zarza (La)	
	Número de entidades menores de población	3	
	Superficie comarcal (km ²)	2.186,00	
	Población comarcal**	44.590	
	Densidad de población (hab/km ²)	20,40	
	Datos de contacto	Dirección	C/ Carnicerías, 4 - bajo A
		Municipio	OLMEDO
		C.P.	47410
		Provincia	VALLADOLID
Teléfono		983 623 157	
Fax		983 601 806	
Correo electrónico		rutadelmudejar@rutadelmudejar.com	
Dirección Web	www.rutadelmudejar.com		

* Solo zonas rurales

** Fuente: Padrón municipal INE, 2006

COMPOSICIÓN GAL

Socios	TOTAL Número de socios	60
	Número de Socios Públicos	34
	Número de Socios Privados	26
Número de socios por tipología	Administraciones públicas (ayuntamientos, mancomunidades, etc)	34
	Empresas (Sociedades mercantiles y autónomos)	9
	Cooperativas agrarias y S.A.T.	8
	Asociaciones sectoriales y empresariales	5
	Asociaciones de mujeres	1
	Asociaciones de jóvenes	
	Otras Asociaciones y Fundaciones	3
	Sindicatos y O.P.A.s	
	Entidades docentes	
	Entidades financieras	
Otros		
Junta Directiva	TOTAL Número de miembros	10
	Número de Miembros Públicos	5
	Número de Miembros Privados	5
	Número de Agricultores/Ganaderos en Junta Directiva	2
	Número de Mujeres	
	Número de Jóvenes (≤ 40 años)	1





INFORMACIÓN FICHA GAL 2007-2013		DATOS	
Datos generales	NOMBRE completo	Asociación para el Desarrollo Rural Integrado de Tierra de Campos-Zona Norte de Valladolid	
	SIGLAS	ADRI VALLADOLID NORTE	
Datos territoriales	Número de municipios	40	
	Relación de municipios (Nombre de todos)	Aguilar de Campos, Becilla de Valderaduey, Berrueces, Bolaños de Campos, Bustillo de Chaves, Cabezón de Valderaduey, Castrobol, Castroponce, Ceinos de Campos, Cuenca de Campos, Fontihoyuelo, Gatón de Campos, Herrín de Campos, Mayorga, Melgar de Abajo, Melgar de Arriba, Monasterio de Vega, Moral de la Reina, Palazuelo de Vedija, Quintanilla del Molar, Roales de Campos, Saelices de Mayorga, Santervás de Campos, Tamariz de Campos, Unión de Campos (La), Urones de Castroponce, Valdunquillo, Vega de Ruiponce, Villabaruz de Campos, Villacarralón, Villacid de Campos, Villafrades de Campos, Villagómez la Nueva, Villalán de Campos, Villalba de la Loma, Villalón de Campos, Villamuriel de Campos, Villanueva de la Condesa, Villanueva de San Mancio, Villavicencio de los Caballeros	
	Número de entidades locales de población	1	
	Superficie comarcal (km ²)	1.208	
	Población comarcal*	9.701	
	Densidad de población (hab/km ²)	8,03	
	Datos de contacto	Dirección	Avda del Parque, 10
		Municipio	VILLALON DE CAMPOS
		C.P.	47600
		Provincia	VALLADOLID
Teléfono		983 761 145	
Fax		983 761 121	
Email		adrivall@tierradecampos.com	
Dirección Web	www.tierradecampos.com		

* Fuente: INE, 2006

COMPOSICIÓN GAL

Socios	TOTAL Número de socios	102
	Número de Socios Públicos	42
	Número de Socios Privados	60
Número de socios por tipología	Administraciones públicas (ayuntamientos, mancomunidades, etc)	42
	Empresas (Sociedades mercantiles y autónomos)	23
	Cooperativas agrarias y S.A.T.	8
	Asociaciones sectoriales y empresariales	16
	Asociaciones de mujeres	1
	Asociaciones de jóvenes	
	Otras Asociaciones y Fundaciones	7
	Sindicatos y O.P.A.s	4
	Entidades docentes	
	Entidades financieras	
Otros	1	
Junta Directiva	TOTAL Número de miembros	13
	Número de Miembros Públicos	6
	Número de Miembros Privados	7
	Número de Agricultores/Ganaderos en Junta Directiva	8
	Número de Mujeres	2
	Número de Jóvenes (≤ 40 años)	1





INFORMACIÓN FICHA GAL 2007-2013		DATOS		
Datos generales	NOMBRE completo	Asociación para el Desarrollo Endógeno en la Zona Centro de Valladolid		
	SIGLAS	ZONA CENTRO DE VALLADOLID		
Datos territoriales	Número de municipios	40		
	Relación de municipios (Nombre de todos)	Adalia, Barruelo del Valle, Benafarces, Bercero, Berceruelo, Casasola de Arión, Castrodeza, Castromembibre, Ciguñuela, Corcos, Cubillas de Santa Marta, Gallegos de Hornija, Geria, Marzales, Matilla de los Caños, Mota del Marqués, Mucientes, Pedrosa del Rey, Peñafior de Hornija, Pollos, Quintanilla de Trigueros, Robladillo, San Miguel del Pino, San Pelayo, San Román de Hornija, San Salvador, Tiedra, Tordesillas, Torrecilla de la Abadesa, Torrecilla de la Torre, Torrelobatón, Trigueros del Valle, Vega de Valdetronco, Vellilla, Velliza, Villalar de los Comuneros, Villalbarba, Villán de Tordesillas, Villasexmir, Wamba		
		Número de entidades locales de población	50	
		Superficie comarcal (km²)	1.205 km²	
		Población comarcal*	18.244 Habitantes	
		Densidad de población	15,14 hab/km²	
		Datos de contacto	Dirección	C/ Santa María, 25 – 2º
			Municipio	TORDESILLAS
			C.P.	47100
			Provincia	VALLADOLID
Teléfono			983 770 407	
Fax	984 770 407			
Email	zonacentro@adezonacentro.e.telefonica.net			
Dirección Web	www.proderzonacentro.com			

* Fuente: INE, 2006

COMPOSICIÓN GAL

Socios	TOTAL Número de socios	71
	Número de Socios Públicos	36
	Número de Socios Privados	35
Número de socios por tipología	Administraciones públicas (ayuntamientos, mancomunidades, etc)	36
	Empresas (Sociedades mercantiles y autónomos)	19
	Cooperativas agrarias y S.A.T.	4
	Asociaciones sectoriales y empresariales	2
	Asociaciones de mujeres	
	Asociaciones de jóvenes	
	Otras Asociaciones y Fundaciones	6
	Sindicatos y O.P.A.s	3
	Entidades docentes	
	Entidades financieras	1
Otros		
Junta Directiva	TOTAL Número de miembros	15
	Número de Miembros Públicos	6
	Número de Miembros Privados	9
	Número de Agricultores/Ganaderos en Junta Directiva	4
	Número de Mujeres	4
	Número de Jóvenes (≤ 40 años)	7





INFORMACIÓN FICHA GAL 2007-2013		DATOS
Datos generales	NOMBRE completo	Asociación para el Desarrollo de Aliste, Tabara y Alba
	SIGLAS	ADATA
Datos territoriales	Número de municipios	31
	Relación de municipios (Nombre de todos)	Alcañices, Carbajales de Alba,
		Faramontanos de Tábara, Ferreras de Abajo,
		Ferreruela, Figueruela de Arriba, Fonfría,
		Gallegos del Río, Losacino, Losacio, Mahide,
		Manzanal del Barco, Morerueta de Tábara,
		Muelas del Pan, Olmillos de Castro,
Perilla de Castro, Pino, Pozuelo de Tábara,		
Rabanales, Rábano de Aliste, Riofrío de Aliste,		
Samir de los Caños, San Vicente de la Cabeza,		
San Vitero, Santa Eufemia del Barco,		
Tábara, Trabazos, Vegalatrave, Videmala,		
Villalcampo, Viñas		
Número de entidades locales de población	70	
Superficie comarcal (km²)	2.018	
Población comarcal*	15.077	
Densidad de población	7,47	
Datos de contacto	Dirección	Plaza del Reloj, 7
	Municipio	ALCAÑICES
	C.P.	49500
	Provincia	ZAMORA
	Teléfono	980 680 107
	Fax	980 680 415
	Email	adata.zamora@terra.es
Dirección Web	www.adata.es	

* Fuente: INE, datos a 1 de enero de 2009

COMPOSICIÓN GAL

Socios	TOTAL Número de socios	66
	Número de Socios Públicos	31
	Número de Socios Privados	35
Número de socios por tipología	Administraciones públicas (ayuntamientos, mancomunidades, etc)	31
	Empresas (Sociedades mercantiles y autónomos)	0
	Cooperativas agrarias y S.A.T.	1
	Asociaciones sectoriales y empresariales	5
	Asociaciones de mujeres	0
	Asociaciones de jóvenes	0
	Otras Asociaciones y Fundaciones	25
	Sindicatos y O.P.A.s	4
	Entidades docentes	0
	Entidades financieras	0
	Otros	0
Junta Directiva	TOTAL Número de miembros	13
	Número de Miembros Públicos	6
	Número de Miembros Privados	7
	Número de Agricultores/Ganaderos en Junta Directiva	4
	Número de Mujeres	2
	Número de Jóvenes (≤ 40 años)	2





INFORMACIÓN FICHA GAL 2007-2013		DATOS
Datos generales	NOMBRE completo	Asociación para el Desarrollo Económico Rural Integral de Sayago
	SIGLAS	ADERISA
Datos territoriales	Número de municipios	24
	Relación de municipios (Nombre de todos)	Alfaraz de Sayago, Almaraz de Duero,
		Almeida de Sayago, Argañín,
		Bermillo de Sayago, Carbellino, Fariza,
		Fermoselle, Fresno de Sayago,
		Gamones, Luelmo, Moral de Sayago,
		Moraleja de Sayago, Moralina,
Muga de Sayago, Peñausende		
Pereruela, Roelos de Sayago, Salce,		
Torregamones, Villadepera, Villar del Buey,		
Villardiegua de la Ribera, Villaseco del Pan		
Número de entidades locales de población	34	
Superficie comarcal (km²)	1521,06	
Población comarcal	9.958	
Densidad de población	6,54	
Datos de contacto	Dirección	C/ Las Castañas, 5
	Municipio	BERMILLO DE SAYAGO
	C.P.	49200
	Provincia	ZAMORA
	Teléfono	980 61 02 09
	Fax	980 61 09 99
	Email	aderisa@aderisa.org
	Dirección Web	www.aderisa.org

* Fuente: INE, 1/1/2009

COMPOSICIÓN GAL

Socios	TOTAL Número de socios	44
	Número de Socios Públicos	21
	Número de Socios Privados	23
Número de socios por tipología	Administraciones públicas (ayuntamientos, mancomunidades, etc)	21
	Empresas (Sociedades mercantiles y autónomos)	14
	Cooperativas agrarias y S.A.T.	
	Asociaciones sectoriales y empresariales	3
	Asociaciones de mujeres	2
	Asociaciones de jóvenes	
	Otras Asociaciones y Fundaciones	2
	Sindicatos y O.P.A.s	1
	Entidades docentes	
	Entidades financieras	
	Otros	1
Junta Directiva	TOTAL Número de miembros	9
	Número de Miembros Públicos	4
	Número de Miembros Privados	5
	Número de Agricultores/Ganaderos en Junta Directiva	0
	Número de Mujeres	0
	Número de Jóvenes (≤ 40 años)	0





INFORMACIÓN FICHA GAL 2007-2013		DATOS		
Datos generales	NOMBRE completo	Asociación para el Desarrollo Integrado de Sanabria y Carballada		
	SIGLAS	ADISAC-LA VOZ		
Datos territoriales	Número de municipios	28		
	Relación de municipios (Nombre de todos)	Asturianos, Cernadilla, Cobreros, Espadañedo, Ferreras de Arriba, Galende, Hermisende, Justel, Lubián, Manzanal de Arriba, Manzanal de los Infantes, Molezuelas de la Carballada, Mombuey, Muelas de los Caballeros, Otero de Bodas, Palacios de Sanabria, Pedralba de la Pradería, Peque, Pias, Porto, Puebla de Sanabria, Requejo, Rionegro del Puente, Robleda-Cervantes, Rosinos de la Requejada, San Justo, Trefacio, Villardeciervos		
		Número de entidades locales de población	101	
		Superficie comarcal (km ²)	1.986	
		Población comarcal	10.869	
		Densidad de población	5,5	
		Datos de contacto	Dirección	C/ Matadero, 7
			Municipio	PUEBLA DE SANABRIA
C.P.			49300	
Provincia			ZAMORA	
Teléfono			980 620 931	
Fax	980 627 012			
Email	adisacclavoz@adisacclavoz.com			
Dirección Web	www.adisacclavoz.com			

* Fuente: INE, 2006

COMPOSICIÓN GAL

Socios	TOTAL Número de socios	73
	Número de Socios Públicos	28
	Número de Socios Privados	45
Número de socios por tipología	Administraciones públicas (ayuntamientos, mancomunidades, etc)	28
	Empresas (Sociedades mercantiles y autónomos)	16
	Cooperativas agrarias y S.A.T.	1
	Asociaciones sectoriales y empresariales	3
	Asociaciones de mujeres	
	Asociaciones de jóvenes	
	Otras Asociaciones y Fundaciones	21
	Sindicatos y O.P.A.s	3
	Entidades docentes	
	Entidades financieras	
	Otros (Cooperativa no agraria)	1
Junta Directiva	TOTAL Número de miembros	13
	Número de Miembros Públicos	4
	Número de Miembros Privados	9
	Número de Agricultores/Ganaderos en Junta Directiva	3
	Número de Mujeres	1
	Número de Jóvenes (≤ 40 años)	1





INFORMACIÓN FICHA GAL 2007-2013		DATOS		
Datos generales	NOMBRE completo	Asociación para el Desarrollo Integral de las Mancomunidades de la Comarca de los Valles de Benavente		
	SIGLAS	MACOVALL 2000		
Datos territoriales	Número de municipios	52		
	Relación de municipios (Nombre de todos)	Alicubilla de Nogales, Arcos de la Polvorosa, Arrabalde, Ayoó de Vidriales, Barcial del Barco, Bretó, Bretocino, Brime de Sog, Brime de Urz, Burganes de Valverde, Calzadilla de Tera, Camarzana de Tera, Castrogonzalo, Coomonte, Cubo de Benavente, Fresno de la Polvorosa, Frieria de Valverde, Fuente Encalada, Fuentes de Ropel, Granucillo, Maire de Castroponce, Manganeses de la Polvorosa, Matilla de Arzón, Melgar de Tera, Micereces de Tera, Milles de la Polvorosa, Morales de Rey, Morales de Valverde, Navianos de Valverde, Pobladura del Valle, Pubblica de Valverde, Quintanilla de Urz, Quiruelas de Vidriales, San Cristóbal de Entreviñas, San Pedro de Ceque, Santa Colomba de las Monjas, Santa Cristina de la Polvorosa, Santa Croya de Tera, Santa María de la Vega, Santa María de Valverde, Santibáñez de Tera, Santibáñez de Vidriales, Torre del Valle (La), Uña de Quintana, Vega de Tera, Villabrázaro, Villaferrueña, Villageriz, Villanázar, Villanueva de Azoague, Villanueva de las Peras, Villaveza de Valverde		
		Número de entidades locales de población	34	
		Superficie comarcal (km ²)	1262,24 km ²	
		Población comarcal*	21.081 habitantes	
		Densidad de población	16,70 hab/km ²	
		Datos de contacto	Dirección	C/ Calvario, 1
			Municipio	SAN CRISTOBAL DE ENTREVIÑAS
			C.P.	49690
			Provincia	ZAMORA
Teléfono	980 643 910			
Fax	980 644 108			
Email	macovall@macovall.org			
Dirección Web	www.macovall.org			

* Fuente: INE, 2006 e Instituto Geográfico Nacional

COMPOSICIÓN GAL

Socios	TOTAL Número de socios	170
	Número de Socios Públicos	57
	Número de Socios Privados	113
Número de socios por tipología	Administraciones públicas (ayuntamientos, mancomunidades, etc)	57
	Empresas (Sociedades mercantiles y autónomos)	53
	Cooperativas agrarias y S.A.T.	6
	Asociaciones sectoriales y empresariales	4
	Asociaciones de mujeres	1
	Asociaciones de jóvenes	0
	Otras Asociaciones y Fundaciones	41
	Sindicatos y O.P.A.s	2
	Entidades docentes	0
	Entidades financieras	3
	Otros	3
Junta Directiva	TOTAL Número de miembros	15
	Número de Miembros Públicos	7
	Número de Miembros Privados	8
	Número de Agricultores/Ganaderos en Junta Directiva	5
	Número de Mujeres	2
	Número de Jóvenes (≤ 40 años)	1



INFORMACIÓN FICHA GAL 2007-2013		DATOS
Datos generales	NOMBRE completo	Asociación para el Desarrollo Rural Integral Palomares (Vía de la Plata, Salinas, Norte Duero)
	SIGLAS	ADRI PALOMARES
Datos territoriales	Número de municipios	65
	Relación de municipios (Nombre de todos)	Abezames, Algodre, Andavías, Arquillinos,
		Aspariegos, Belver de los Montes, Benegiles,
		Bustillo del Oro, Cañizo, Castronuevo,
		Castroverde de Campos, Cerecinos de Campos,
		Cerecinos del Carrizal, Coreses, Cotanes del Monte, Cubillos, Fresno de la Ribera,
		Fuentesecas, Gallegos del Pan, Granja de Moreueta, Hiniesta (La), Malva, Manganeses de la Lampreana, Molacillos, Monfarracinos, Montamarta, Moreueta de los Infanzones,
		Pajares de la Lampreana, Palacios del Pan, Piedrahita de Castro, Pinilla de Toro,
		Pobladura de Valderaduey, Pozoantiguo, Prado, Quintanilla del Monte, Quintanilla del Olmo, Revellinos, Riales, San Agustín del Pozo,
		San Cebrián de Castro, San Esteban del Molar, San Martín de Valderaduey, San Miguel del Valle, San Pedro de la Nave-Almendra,
		Santovenia, Tapioles, Torres del Carrizal, Valcabado, Valdescorriel, Vega de Villalobos, Vezdemarbán, Vidayanes, Villafáfila,
		Villalba de la Lampreana, Villalobos, Villalonso, Villalpando, Villalube, Villamayor de Campos, Villanueva del Campo, Villar de Fallaves, Villárdiga, Villarrín de Campos, Villavendimio, Villaveza del Agua
Número de entidades menores de población	8	
Superficie comarcal (km ²)	1.976	
Población comarcal*	21.942	
Densidad de población (hab/km ²)	11,10	
Datos de contacto	Dirección	Plaza de San Pedro, 8
	Municipio	VILLAFÁFILA
	C.P.	49136
	Provincia	ZAMORA
	Teléfono	980 591 753
	Fax	981 591 753
	Correo electrónico	adripalomares@adripalomares.com
Dirección Web	www.adripalomares.com	

* Fuente: INE, 2006

COMPOSICIÓN GAL

Socios	TOTAL Número de socios	267
	Número de Socios Públicos	65
	Número de Socios Privados	202
Número de socios por tipología	Administraciones públicas (ayuntamientos, mancomunidades, etc)	65
	Empresas (Sociedades mercantiles y autónomos)	58
	Cooperativas agrarias y S.A.T.	5
	Asociaciones sectoriales y empresariales	6
	Asociaciones de mujeres	3
	Asociaciones de jóvenes	0
	Otras Asociaciones y Fundaciones	37
	Sindicatos y O.P.A.s	2
	Entidades docentes	0
	Entidades financieras	0
	Otros	91
Junta Directiva	TOTAL Número de miembros	22
	Número de Miembros Públicos	10
	Número de Miembros Privados	12
	Número de Agricultores/Ganaderos en Junta Directiva	4
	Número de Mujeres	1
	Número de Jóvenes (≤ 40 años)	3





INFORMACIÓN FICHA GAL 2007-2013		DATOS		
Datos generales	NOMBRE completo	Asociación Grupo de Acción Local Toro, Guareña y Vino		
	SIGLAS	TORGUVI		
Datos territoriales	Número de municipios	46		
	Relación de municipios (Nombre de todos)	Arcenillas, Argujillo, Bóveda de Toro (La), Cabañas de Sayago, Cañizal, Casaseca de Campeán, Casaseca de las Chanas, Castrillo de la Guareña, Cazorra, Corrales, Cubo de Tierra del Vino (El), Cuelgamures, Entrala, Fuentelapeña, Fuentesauco, Fuentespreadas, Gema, Guarrate, Jambrina, Maderal (El), Madridanos, Matilla la Seca, Mayalde, Moraleja del Vino, Morales de Toro, Morales del Vino, Pego (El), Peleagonzalo, Peleas de Abajo, Perdigón (El), Piñero (El), San Miguel de la Ribera, Santa Clara de Avedillo, Sanzoles, Toro, Vadillo de la Guareña, Valdefinjas, Vallesa de la Guareña, Venialbo, Villabuena del Puente, Villaescusa, Villalazán, Villamor de los Escuderos, Villanueva de Campeán, Villaralbo, Villardondiego		
		Número de entidades menores de población	60	
		Superficie comarcal (km ²)	1644	
		Población comarcal*	32.766	
		Densidad de población (hab/km ²)	19,93	
		Datos de contacto	Dirección	C/ Las Gallinas, 7 - 1º Apdo. Correos 87
			Municipio	TORO
			C.P.	49800
			Provincia	ZAMORA
Teléfono			980 693 359	
Fax	981 693 359			
Email	torguvi@msn.com / torguvi@telefonica.net			
Dirección Web	www.torguvi.com			

* Fuente: INE, 2006

COMPOSICIÓN GAL

Socios	TOTAL Número de socios	115
	Número de Socios Públicos	45
	Número de Socios Privados	70
Número de socios por tipología	Administraciones públicas (ayuntamientos, mancomunidades, etc)	45
	Empresas (Sociedades mercantiles y autónomos)	42
	Cooperativas agrarias y S.A.T.	4
	Asociaciones sectoriales y empresariales	2
	Asociaciones de mujeres	7
	Asociaciones de jóvenes	1
	Otras Asociaciones y Fundaciones	5
	Sindicatos y O.P.A.s	2
	Entidades docentes	
	Entidades financieras	
	Otros	7
Junta Directiva	TOTAL Número de miembros	15
	Número de Miembros Públicos	6
	Número de Miembros Privados	9
	Número de Agricultores/Ganaderos en Junta Directiva	1
	Número de Mujeres	5
	Número de Jóvenes (≤ 40 años)	1



Castilla-La Mancha

Castilla-La Mancha



Tabla resumen datos Castilla-La Mancha

DATOS GRUPOS DE ACCIÓN LOCAL 2007-2013		TOTAL CAST.- LA MANCHA	MEDIA POR GRUPO
Datos territoriales	Número de municipios	883	30
	Número de entidades menores de población	820	28
	Superficie comarcal (km ²)	75.022,80	2.586,99
	Población comarcal	1.194.238,00	41.180,62
	Densidad de población (habitantes/km ²)		15,92
Socios	TOTAL Número de socios	2.857	99
	Número de Socios Públicos	773	27
	Número de Socios Privados	2.084	72
Número de socios por tipología	Administraciones públicas (ayuntamientos, mancomunidades, etc)	769	27
	Empresas (Sociedades mercantiles y autónomos)	683	24
	Cooperativas agrarias y S.A.T.	177	6
	Asociaciones sectoriales y empresariales	133	5
	Asociaciones de mujeres	138	5
	Asociaciones de jóvenes	67	2
	Otras Asociaciones y Fundaciones	308	11
	Sindicatos y O.P.A.s	63	2
	Entidades docentes	10	0
	Entidades financieras	22	1
Otros	487	17	
Junta Directiva	TOTAL Número de miembros	485	17
	Número de Miembros Públicos	219	8
	Número de Miembros Privados	266	9
	Número de Agricultores/Ganaderos en Junta Directiva	78	3
	Número de Mujeres	213	7
	Número de Jóvenes (≤ 40 años)	97	3
Cuadro financiero	Contribución FEADER	123.160.040,00 €	4.246.897,93 €
	Gasto Público (*)	162.910.106,00 €	5.617.589,86 €
	Gasto Privado Estimado	109.800.000,00 €	3.786.206,90 €
	Gasto Total	272.710.106,00 €	9.403.796,76 €

* El gasto público incluye la contribución FEADER y las aportaciones del MARM, las Comunidades Autónomas y las Administraciones locales.



INFORMACIÓN FICHA GAL 2007-2013		DATOS
Datos generales	NOMBRE completo	Grupo de Acción Local de la Sierra del Segura
	SIGLAS	
Datos territoriales	Número de municipios	12
	Relación de municipios (Nombre de todos)	Ayna, Bogarra, Elche de la Sierra, Férez,
		Letur, Liétor, Molinicos, Nerpio,
		Paterna del Madera, Riópar, Socovos, Yeste
	Número de entidades locales de población	101
	Superficie comarcal (km ²)	2.685 km ²
Población comarcal*	19.454 habitantes	
Densidad de población	7,25 hab/km ²	
Datos de contacto	Dirección	Ctra. CM-412, km 230
	Municipio	ELCHE DE LA SIERRA
	C.P.	02430
	Provincia	ALBACETE
	Teléfono	967 417 006
	Fax	967 411 075
	Email	sierradelsegura@sierradelsegura.com
Dirección Web	www.sierradelsegura.com	

* Fuente: Instituto de Estadística de Castilla la Mancha. Datos de 2009

COMPOSICIÓN GAL

Socios	TOTAL Número de socios	95
	Número de Socios Públicos	13
	Número de Socios Privados	82
Número de socios por tipología	Administraciones públicas (ayuntamientos, mancomunidades, etc)	13
	Empresas (Sociedades mercantiles y autónomos)	1
	Cooperativas agrarias y S.A.T.	8
	Asociaciones sectoriales y empresariales	7
	Asociaciones de mujeres	9
	Asociaciones de jóvenes	2
	Otras Asociaciones y Fundaciones	3
	Sindicatos y O.P.A.s	2
	Entidades docentes	4
	Entidades financieras*	1
	Otros	45
Junta Directiva	TOTAL Número de miembros	31
	Número de Miembros Públicos	15
	Número de Miembros Privados	16
	Número de Agricultores/Ganaderos en Junta Directiva	4
	Número de Mujeres	15
	Número de Jóvenes (≤ 40 años)	6

* Con voz pero sin voto





INFORMACIÓN FICHA GAL 2007-2013		DATOS
Datos generales	NOMBRE completo	Asociación para el Desarrollo de la Manchuela
	SIGLAS	CEDER MANCHUELA
Datos territoriales	Número de municipios	25
	Relación de municipios (Nombre de todos)	Provincia de ALBACETE
		Abengibre, Alatoz, Alborea, Alcalá del Júcar,
		Balsa de Ves, Carcelén, Casas de Juan Núñez,
		Casas de Ves, Casas-Ibáñez, Cenizate,
		Fuentealbilla, Golosalvo, Jorquera,
		Madrigueras, Mahora, Motilleja,
		Navas de Jorquera, Pozo-Lorente,
Recueja (La), Valdeganga, Villa de Ves,		
Villamalea, Villatoya, Villaviente		
Provincia de CUENCA		
Herrumblar (El)		
Número de entidades menores de población	46	
Superficie comarcal (km ²)	1.712	
Población comarcal*	30.182	
Densidad de población (hab/km ²)	17,63	
Datos de contacto	Dirección	C/ Matadero, 5
	Municipio	FUENTEALBILLA
	C.P.	02260
	Provincia	ALBACETE
	Teléfono	967 472 500
	Fax	967 477 505
	Correo electrónico	ceder@lamanchuela.es
	Dirección Web	www.lamanchuela.es

* Fuente: INE, 2009

COMPOSICIÓN GAL

Socios	TOTAL Número de socios	145
	Número de Socios Públicos	28
	Número de Socios Privados	117
Número de socios por tipología	Administraciones públicas (ayuntamientos, mancomunidades, etc)	28
	Empresas (Sociedades mercantiles y autónomos)	29
	Cooperativas agrarias y S.A.T.	21
	Asociaciones sectoriales y empresariales	5
	Asociaciones de mujeres	12
	Asociaciones de jóvenes	5
	Otras Asociaciones y Fundaciones	35
	Sindicatos y O.P.A.s	4
	Entidades docentes	0
	Entidades financieras	4
	Otros	2
Junta Directiva	TOTAL Número de miembros	33
	Número de Miembros Públicos	16
	Número de Miembros Privados	17
	Número de Agricultores/Ganaderos en Junta Directiva	5
	Número de Mujeres	14
	Número de Jóvenes (≤ 40 años)	





INFORMACIÓN FICHA GAL 2007-2013		DATOS
Datos generales	NOMBRE completo	Asociación Grupo de Desarrollo Rural de la Sierra de Alcaraz y Campo de Montiel
	SIGLAS	SACAM
Datos territoriales	Número de municipios	25
	Relación de municipios (Nombre de todos)	Alcazozo, Alcaraz, Balazote, Balletero (El),
		Bienservida, Bonillo (El), Casas de Lázaro,
		Cotillas, Herrera (La), Lezuza, Masegoso,
		Munera, Ossa de Montiel, Peñas de San Pedro,
		Peñascosa, Povedilla, Pozohondo, Pozuelo,
		Robledo, Salobre, San Pedro, Vianos,
		Villapalacios, Villaverde de Guadalimar,
Viveros		
Número de entidades locales de población	90	
Superficie comarcal (km ²)	3.674	
Población comarcal*	27.383	
Densidad de población	7,45	
Datos de contacto	Dirección	C/ Francisco Baillo, 6
	Municipio	ALCARAZ
	C.P.	02300
	Provincia	ALBACETE
	Teléfono	967 380 854
	Fax	967 380 250
	Email	sacam@cedercam.eu
	Dirección Web	www.sacam.org/leader/leader.asp

* Fuente: INE, 2009

COMPOSICIÓN GAL

Socios	TOTAL Número de socios	40
	Número de Socios Públicos	20
	Número de Socios Privados	20
Número de socios por tipología	Administraciones públicas (ayuntamientos, mancomunidades, etc)	20
	Empresas (Sociedades mercantiles y autónomos)	0
	Cooperativas agrarias y S.A.T.	1
	Asociaciones sectoriales y empresariales	12
	Asociaciones de mujeres	1
	Asociaciones de jóvenes	1
	Otras Asociaciones y Fundaciones	1
	Sindicatos y O.P.A.s	3
	Entidades docentes	0
	Entidades financieras	1
	Otros	
Junta Directiva	TOTAL Número de miembros	8
	Número de Miembros Públicos	3
	Número de Miembros Privados	5
	Número de Agricultores/Ganaderos en Junta Directiva	2
	Número de Mujeres	4
	Número de Jóvenes (≤ 40 años)	





INFORMACIÓN FICHA GAL 2007-2013		DATOS
Datos generales	NOMBRE completo	Asociación para el Desarrollo Integral de la Mancha del Júcar-Centro
	SIGLAS	
Datos territoriales	Número de municipios	9
	Relación de municipios (Nombre de todos)	Barrax, Fuensanta, Gineta (La),
		Minaya, Montalvos, Roda (La),
		Tarazona de la Mancha, Villalgordo del Júcar, Villarrobledo
	Número de entidades menores de población	0
	Superficie comarcal (km ²)	1967
Población comarcal*	55.348	
Densidad de población (hab/km ²)	28,14	
Datos de contacto	Dirección	C/ Nueva, 13
	Municipio	MONTALVOS
	C.P.	02638
	Provincia	ALBACETE
	Teléfono	967 276 430
	Fax	967 276 408
	Correo electrónico	mancha-jucar@cedercam.eu
	Dirección Web	www.manhajucarcentro.com

* Fuente: INE, 2007

COMPOSICIÓN GAL

Socios	TOTAL Número de socios	215
	Número de Socios Públicos	11
	Número de Socios Privados	204
Número de socios por tipología	Administraciones públicas (ayuntamientos, mancomunidades, etc)	9
	Empresas (Sociedades mercantiles y autónomos)	97
	Cooperativas agrarias y S.A.T.	42
	Asociaciones sectoriales y empresariales	4
	Asociaciones de mujeres	8
	Asociaciones de jóvenes	2
	Otras Asociaciones y Fundaciones	40
	Sindicatos y O.P.A.s	6
	Entidades docentes	0
	Entidades financieras	5
	Otros	2
Junta Directiva	TOTAL Número de miembros	20
	Número de Miembros Públicos	9
	Número de Miembros Privados	11
	Número de Agricultores/Ganaderos en Junta Directiva	0
	Número de Mujeres	8
	Número de Jóvenes (≤ 40 años)	4





INFORMACIÓN FICHA GAL 2007-2013		DATOS
Datos generales	NOMBRE completo	Asociación para el Desarrollo de la Comarca "Monte Ibérico-Corredor de Almansa"
	SIGLAS	
Datos territoriales	Número de municipios	11
	Relación de municipios (Nombre de todos)	Almansa, Alpera, Bonete, Caudete,
		Chinchilla de Monte-Aragón, Corral-Rubio,
		Higuera, Hoya-Gonzalo,
		Montealegre del Castillo, Pétrola,
	Pozo Cañada	
	Número de entidades menores de población	12
Superficie comarcal (km ²)	2.442	
Población comarcal*	50.463	
Densidad de población (hab/km ²)	20,66	
Datos de contacto	Dirección	C/ Posito, 1
	Municipio	BONETE
	C.P.	02691
	Provincia	ALBACETE
	Teléfono	967 333 406
	Fax	967 333 407
	Email	administracion@cedermonteiberico.com
Dirección Web	www.cedermonteiberico.com	

* Fuente: INE, 2006

COMPOSICIÓN GAL

Socios	TOTAL Número de socios	59
	Número de Socios Públicos	12
	Número de Socios Privados	47
Número de socios por tipología	Administraciones públicas (ayuntamientos, mancomunidades, etc)	12
	Empresas (Sociedades mercantiles y autónomos)	12
	Cooperativas agrarias y S.A.T.	9
	Asociaciones sectoriales y empresariales	7
	Asociaciones de mujeres	1
	Asociaciones de jóvenes	3
	Otras Asociaciones y Fundaciones	10
	Sindicatos y O.P.A.s	2
	Entidades docentes	
	Entidades financieras	2
	Otros	1
Junta Directiva	TOTAL Número de miembros	25
	Número de Miembros Públicos	11
	Número de Miembros Privados	14
	Número de Agricultores/Ganaderos en Junta Directiva	4
	Número de Mujeres	5
	Número de Jóvenes (≤ 40 años)	9





INFORMACIÓN FICHA GAL 2007-2013		DATOS
Datos generales	NOMBRE completo	Asociación para la Promoción del Desarrollo de la comarca "Campos de Hellín"
	SIGLAS	CAMPOS DE HELLÍN
Datos territoriales	Número de municipios	5
	Relación de municipios (Nombre de todos)	Albatana, Fuente-Álamo, Hellín, Ontur, Tobarra
	Número de entidades locales de población	19
	Superficie comarcal (km ²)	1.324,44 km ²
	Población comarcal*	44.880 habitantes
	Densidad de población	33,88 habitantes/km ²
Datos de contacto	Dirección	C/ Daniel Chulvi, 3
	Municipio	TOBARRA
	C.P.	02500
	Provincia	ALBACETE
	Teléfono	967 325 804
	Fax	967 325 795
	Email	camposdehellin@camposdehellin.com
	Dirección Web	www.camposdehellin.com

* Fuente: INE, Censo 2008

COMPOSICIÓN GAL

Socios	TOTAL Número de socios	40
	Número de Socios Públicos	5
	Número de Socios Privados	35
Número de socios por tipología	Administraciones públicas (ayuntamientos, mancomunidades, etc)	5
	Empresas (Sociedades mercantiles y autónomos)	0
	Cooperativas agrarias y S.A.T.	8
	Asociaciones sectoriales y empresariales	1
	Asociaciones de mujeres	8
	Asociaciones de jóvenes	1
	Otras Asociaciones y Fundaciones	12
	Sindicatos y O.P.A.s	2
	Entidades docentes	0
	Entidades financieras	1
	Otros	2
Junta Directiva	TOTAL Número de miembros	13
	Número de Miembros Públicos	5
	Número de Miembros Privados	8
	Número de Agricultores/Ganaderos en Junta Directiva	3
	Número de Mujeres	6
	Número de Jóvenes (≤ 40 años)	3



INFORMACIÓN FICHA GAL 2007-2013		DATOS
Datos generales	NOMBRE completo	Asociación para el Desarrollo Sostenible del Valle de Alcudia
	SIGLAS	ADS VALLE DE ALCUDIA
Datos territoriales	Número de municipios	12
	Relación de municipios (Nombre de todos)	Abenójar, Almodóvar del Campo,
		Argamasilla de Calatrava, Brazatortas,
		Cabezarados, Cabezarrubias del Puerto,
		Fuencaliente, Hinojosas de Calatrava,
		Mestanza, San Lorenzo de Calatrava,
	Solana del Pino, Villamayor de Calatrava	
Número de entidades locales de población	28	
Superficie comarcal (km ²)	3.423,40	
Población comarcal*	20.202	
Densidad de población	5,90	
Datos de contacto	Dirección	Glorieta del Carmen, s/n
	Municipio	ALMODOVAR DEL CAMPO
	C.P.	13580
	Provincia	CIUDAD REAL
	Teléfono	926 483 400
	Fax	926 484 441
	Email	cedercam22@local.jccm.es
Dirección Web	www.valledealcudia.net	

* Fuente: INE, 2008

COMPOSICIÓN GAL

Socios	TOTAL Número de socios	25
	Número de Socios Públicos	12
	Número de Socios Privados	13
Número de socios por tipología	Administraciones públicas (ayuntamientos, mancomunidades, etc)	12
	Empresas (Sociedades mercantiles y autónomos)	1
	Cooperativas agrarias y S.A.T.	1
	Asociaciones sectoriales y empresariales	2
	Asociaciones de mujeres	1
	Asociaciones de jóvenes	1
	Otras Asociaciones y Fundaciones	3
	Sindicatos y O.P.A.s	2
	Entidades docentes	
	Entidades financieras	
	Otros	2
Junta Directiva	TOTAL Número de miembros	10
	Número de Miembros Públicos	5
	Número de Miembros Privados	5
	Número de Agricultores/Ganaderos en Junta Directiva	2
	Número de Mujeres	5
	Número de Jóvenes (≤ 40 años)	2



INFORMACIÓN FICHA GAL 2007-2013		DATOS
Datos generales	NOMBRE completo	Asociación para el Desarrollo del Alto Guadiana-Mancha
	SIGLAS	AGM
Datos territoriales	Número de municipios	15
	Relación de municipios (Nombre de todos)	Alhambra, Arenas de San Juan,
		Argamasilla de Alba, Carrizosa,
		Daimiel, La Solana, Las Labores,
		Llanos del Caudillo, Manzanares,
		Membrilla, Puerto Lápice, Ruidera,
	San Carlos del Valle, Villarrubia de los Ojos,	
Villarta de San Juan		
Número de entidades locales de población	1	
Superficie comarcal (km ²)	2.753,75	
Población comarcal*	86.977 (INE)	
Densidad de población	31,58 hab/km ²	
Datos de contacto	Dirección	C/ Carreteros s/n, Polígono Industrial Sepes
	Municipio	DAIMIEL
	C.P.	13250
	Provincia	CIUDAD REAL
	Teléfono	926 855 004
	Fax	926 260 016
	Email	agm@altoguadianamancha.org
Dirección Web	www.altoguadianamancha.org	

* Fuente: INE, 2007

COMPOSICIÓN GAL

Socios	TOTAL Número de socios	78
	Número de Socios Públicos	15
	Número de Socios Privados	63
Número de socios por tipología	Administraciones públicas (ayuntamientos, mancomunidades, etc)	15
	Empresas (Sociedades mercantiles y autónomos)	17
	Cooperativas agrarias y S.A.T.	7
	Asociaciones sectoriales y empresariales	4
	Asociaciones de mujeres	14
	Asociaciones de jóvenes	3
	Otras Asociaciones y Fundaciones	
	Sindicatos y O.P.A.s	6
	Entidades docentes	3
	Entidades financieras	
	Otros	9
Junta Directiva	TOTAL Número de miembros	15
	Número de Miembros Públicos	7
	Número de Miembros Privados	8
	Número de Agricultores/Ganaderos en Junta Directiva	1
	Número de Mujeres	7
	Número de Jóvenes (≤ 40 años)	5





INFORMACIÓN FICHA GAL 2007-2013		DATOS
Datos generales	NOMBRE completo	Asociación de Desarrollo del Campo de Montiel y Campo de Calatrava "Tierras de Libertad"
	SIGLAS	
Datos territoriales	Número de municipios	20
	Relación de municipios (Nombre de todos)	Albaladejo, Alcubillas, Almedina,
		Almuradiel, Castellar de Santiago,
		Cózar, Fuenllana, Montiel, Puebla del Príncipe,
		Santa Cruz de los Cañamos,
		Santa Cruz de Mudela, Terrinches,
		Torre de Juan Abad, Torrenueva,
		Valdepeñas*, Villahermosa, Villamanrique,
Villanueva de la Fuente,		
Villanueva de los Infantes, Viso del Marqués		
Número de entidades menores de población	8	
Superficie comarcal (km ²)	3.512	
Población comarcal**	66.282	
Densidad de población (hab/km ²)	18,87	
Datos de contacto	Dirección	Pza. Mayor, 1 - planta 1ª (Edif. Ayuntamiento)
	Municipio	ALMEDINA
	C.P.	13328
	Provincia	CIUDAD REAL
	Teléfono	926 35 64 78
	Fax	927 35 64 78
	Correo electrónico	campodelquijote2@yahoo.es
	Dirección Web	www.tierrasdelibertad.es

* Solo pedanías rurales

** Fuente: INE, 2009

COMPOSICIÓN GAL

Socios	TOTAL Número de socios	45
	Número de Socios Públicos	21
	Número de Socios Privados	24
Número de socios por tipología	Administraciones públicas (ayuntamientos, mancomunidades, etc)	21
	Empresas (Sociedades mercantiles y autónomos)	5
	Cooperativas agrarias y S.A.T.	3
	Asociaciones sectoriales y empresariales	2
	Asociaciones de mujeres	5
	Asociaciones de jóvenes	2
	Otras Asociaciones y Fundaciones	5
	Sindicatos y O.P.A.s	1
	Entidades docentes	0
	Entidades financieras	0
	Otros	1
Junta Directiva	TOTAL Número de miembros	20
	Número de Miembros Públicos	10
	Número de Miembros Privados	10
	Número de Agricultores/Ganaderos en Junta Directiva	2
	Número de Mujeres	8
	Número de Jóvenes (≤ 40 años)	6





INFORMACIÓN FICHA GAL 2007-2013		DATOS
Datos generales	NOMBRE completo	Asociación para el Desarrollo de la Comarca de Almadén "Montesur"
	SIGLAS	
Datos territoriales	Número de municipios	8
	Relación de municipios (Nombre de todos)	Agudo, Alamillo, Almadén
		Almadenejos, Chillón
		Guadalmaz, Saceruela,
		Valdemanco del Esteras
	Número de entidades locales de población	9
Superficie comarcal (km ²)	1.309,40	
Población comarcal*	13.004	
Densidad de población	9,93 hab/km ²	
Datos de contacto	Dirección	Plaza de la Constitución, 5
	Municipio	CHILLÓN
	C.P.	13412
	Provincia	CIUDAD REAL
	Teléfono	926 710 905
	Fax	926 710 945
	Email	montesur@cedercam.eu
Dirección Web	www.comarcamontesur.com	

* Fuente: INE, 2009

COMPOSICIÓN GAL

Socios	TOTAL Número de socios	50
	Número de Socios Públicos	8
	Número de Socios Privados	42
Número de socios por tipología	Administraciones públicas (ayuntamientos, mancomunidades, etc)	8
	Empresas (Sociedades mercantiles y autónomos)	0
	Cooperativas agrarias y S.A.T.	5
	Asociaciones sectoriales y empresariales	11
	Asociaciones de mujeres	9
	Asociaciones de jóvenes	7
	Otras Asociaciones y Fundaciones	6
	Sindicatos y O.P.A.s	3
	Entidades docentes	1
	Entidades financieras	0
	Otros	
Junta Directiva	TOTAL Número de miembros	11
	Número de Miembros Públicos	4
	Número de Miembros Privados	7
	Número de Agricultores/Ganaderos en Junta Directiva	1
	Número de Mujeres	5
	Número de Jóvenes (≤ 40 años)	4





INFORMACIÓN FICHA GAL 2007-2013		DATOS
Datos generales	NOMBRE completo	Asociación para el Desarrollo del Campo de Calatrava
	SIGLAS	
Datos territoriales	Número de municipios	15
	Relación de municipios (Nombre de todos)	Aldea del Rey, Almagro
		Ballesteros de Calatrava, Bolaños de Calatrava,
		Calzada de Calatrava, Cañada de Calatrava,
		Carrión de Calatrava, Granátula de Calatrava,
		Miguelturra, Moral de Calatrava,
		Pozuelo de Calatrava, Torralba de Calatrava,
		Valenzuela de Calatrava,
Villanueva de San Carlos, Villar del Pozo		
Número de entidades locales de población	20	
Superficie comarcal (km ²)	1.913,1 km ²	
Población comarcal*	56.251	
Densidad de población	29,40 hab/km ²	
Datos de contacto	Dirección	C/ Arzobispo Cañizares, 6
	Municipio	ALMAGRO
	C.P.	13270
	Provincia	CIUDAD REAL
	Teléfono	926 261 257
	Fax	926 261 257
	Email	ceder@campodecalatrava.com
Dirección Web	www.campodecalatrava.org	

* Fuente: Padrón 2006

COMPOSICIÓN GAL

Socios	TOTAL Número de socios	44
	Número de Socios Públicos	16
	Número de Socios Privados	28
Número de socios por tipología	Administraciones públicas (ayuntamientos, mancomunidades, etc)	16
	Empresas (Sociedades mercantiles y autónomos)	1
	Cooperativas agrarias y S.A.T.	4
	Asociaciones sectoriales y empresariales	5
	Asociaciones de mujeres	2
	Asociaciones de jóvenes	2
	Otras Asociaciones y Fundaciones	7
	Sindicatos y O.P.A.s	5
	Entidades docentes	1
	Entidades financieras	1
	Otros	
Junta Directiva	TOTAL Número de miembros	14
	Número de Miembros Públicos	7
	Número de Miembros Privados	7
	Número de Agricultores/Ganaderos en Junta Directiva	2
	Número de Mujeres	7
	Número de Jóvenes (≤ 40 años)	5





INFORMACIÓN FICHA GAL 2007-2013		DATOS	
Datos generales	NOMBRE completo	Asociación de Desarrollo "Montes Norte"	
	SIGLAS		
Datos territoriales	Número de municipios	14	
	Relación de municipios (Nombre de todos)	Alcolea de Calatrava, Caracuel de Calatrava, Corral de Calatrava, Cortijos (Los), Fernán Caballero, Fuente el Fresno, Luciana, Malagón, Picón, Piedrabuena, Poblete, Porzuna, Pozuelos de Calatrava (Los), Robledo (El)	
		Número de entidades menores de población	19
		Superficie comarcal (km ²)	2.172
		Población comarcal*	29.988
		Densidad de población (hab/km ²)	13,81
	Datos de contacto	Dirección	C/ Cervantes, 69
Municipio		PORZUNA	
C.P.		13120	
Provincia		CIUDAD REAL	
Teléfono		926 781 408	
Fax		926 781 498	
Correo electrónico		administracion@montesnorte.com	
Dirección Web	www.montesnorte.com		

* Fuente: INE, 2007

COMPOSICIÓN GAL

Socios	TOTAL Número de socios	36
	Número de Socios Públicos	16
	Número de Socios Privados	20
Número de socios por tipología	Administraciones públicas (ayuntamientos, mancomunidades, etc)	16
	Empresas (Sociedades mercantiles y autónomos)	4
	Cooperativas agrarias y S.A.T.	1
	Asociaciones sectoriales y empresariales	2
	Asociaciones de mujeres	3
	Asociaciones de jóvenes	1
	Otras Asociaciones y Fundaciones	2
	Sindicatos y O.P.A.s	5
	Entidades docentes	0
	Entidades financieras	2
Otros		
Junta Directiva	TOTAL Número de miembros	12
	Número de Miembros Públicos	6
	Número de Miembros Privados	6
	Número de Agricultores/Ganaderos en Junta Directiva	1
	Número de Mujeres	6
	Número de Jóvenes (≤ 40 años)	1





INFORMACIÓN FICHA GAL 2007-2013		DATOS
Datos generales	NOMBRE completo	Asociación para el Desarrollo y la Promoción de La Mancha Norte de Ciudad Real
	SIGLAS	PROMANCHA
Datos territoriales	Número de municipios	6
	Relación de municipios (Nombre de todos)	Alcázar de San Juan,
		Arenales de San Gregorio
		Campo de Criptana, Herencia
		Pedro Muñoz, Socuéllamos
	Número de entidades menores de población	9
Superficie comarcal (km ²)	1.702,53	
Población comarcal*	73.884	
Densidad de población (hab/km ²)	43,40	
Datos de contacto	Dirección	Avda. Campo de Criptana, 2.
	Municipio	ARENALES DE SAN GREGORIO
	C.P.	13619
	Provincia	CIUDAD REAL
	Teléfono	926 584 151
	Fax	926 584 007
	Correo electrónico	promancha@hotmail.com
Dirección Web	www.promancha.com	

* Fuente: INE, 2007

COMPOSICIÓN GAL

Socios	TOTAL Número de socios	25
	Número de Socios Públicos	7
	Número de Socios Privados	18
Número de socios por tipología	Administraciones públicas (ayuntamientos, mancomunidades, etc)	7
	Empresas (Sociedades mercantiles y autónomos)	0
	Cooperativas agrarias y S.A.T.	2
	Asociaciones sectoriales y empresariales	5
	Asociaciones de mujeres	2
	Asociaciones de jóvenes	1
	Otras Asociaciones y Fundaciones	2
	Sindicatos y O.P.A.s	5
	Entidades docentes	0
	Entidades financieras	0
	Otros	1
Junta Directiva	TOTAL Número de miembros	15
	Número de Miembros Públicos	7
	Número de Miembros Privados	8
	Número de Agricultores/Ganaderos en Junta Directiva	4
	Número de Mujeres	10
	Número de Jóvenes (≤ 40 años)	3





INFORMACIÓN FICHA GAL 2007-2013		DATOS
Datos generales	NOMBRE completo	Asociación "Concejo de la Mancomunidad de Cabañeros"
	SIGLAS	
Datos territoriales	Número de municipios	10
	Relación de municipios (Nombre de todos)	Provincia de CIUDAD REAL
		Alcoba de los Montes, Anchuras,
		Arroba de los Montes, Fontanarejo,
		Horcajo de los Montes, Navalpino,
		Navas de Estena, Puebla de Don Rodrigo,
		Retuerta del Bullaque
	Provincia de TOLEDO	
Navalucillos (Los)		
Número de entidades locales de población	9	
Superficie comarcal (km ²)	2.659,82	
Población comarcal*	8.714	
Densidad de población (hab/km ²)	3,27	
Datos de contacto	Dirección	C/ Real, 5B
	Municipio	HORCAJO DE LOS MONTES
	C.P.	13110
	Provincia	CIUDAD REAL
	Teléfono	926 775 432
	Fax	926 775 434
	Email	mancocaba@terra.es
Dirección Web	www.cabaneros.es	

* Fuente: INE, 2007

COMPOSICIÓN GAL

Socios	TOTAL Número de socios	96
	Número de Socios Públicos	11
	Número de Socios Privados	85
Número de socios por tipología	Administraciones públicas (ayuntamientos, mancomunidades, etc)	11
	Empresas (Sociedades mercantiles y autónomos)	58
	Cooperativas agrarias y S.A.T.	3
	Asociaciones sectoriales y empresariales	15
	Asociaciones de mujeres	4
	Asociaciones de jóvenes	3
	Otras Asociaciones y Fundaciones	
	Sindicatos y O.P.A.s	2
	Entidades docentes	
	Entidades financieras	
Otros		
Junta Directiva	TOTAL Número de miembros	18
	Número de Miembros Públicos	8
	Número de Miembros Privados	10
	Número de Agricultores/Ganaderos en Junta Directiva	4
	Número de Mujeres	8
	Número de Jóvenes (≤ 40 años)	3





INFORMACIÓN FICHA GAL 2007-2013		DATOS
Datos generales	NOMBRE completo	Asociación "Promoción y Desarrollo Serrano"
	SIGLAS	PRODESE
Datos territoriales	Número de municipios	72
	Relación de municipios (Nombre de todos)	Alcalá de la Vega, Algarra, Aliaguilla,
		Arcos de la Sierra, Arguisuelas, Beamud,
		Beteta, Boniches, Buenache de la Sierra,
		Campillos-Paravientos, Campillos-Sierra,
		Cañada del Hoyo, Cañamares, Cañete,
		Cañizares, Carboneras de Guadazaón,
		Cardenete, Carrascosa, Casas de Garcimolina,
		Castillejo-Sierra, Cierva (La), Cueva del Hierro,
		Fresneda de la Sierra, Frontera (La),
		Fuentelespino de Moya, Fuentes, Fuertescusa,
		Garaballa, Graja de Campalbo, Henarejos,
Huélamo, Huérquina, Huerta del Marquesado,		
Laguna del Marquesado, Lagunaseca,		
Landete, Majadas (Las), Mariana, Masegosa,		
Mira, Monteagudo de las Salinas, Moya,		
Narboneta, Pajarón, Pajaroncillo, Palomera,		
Portilla, Poyatos, Pozuelo (El), Reíllo,		
Salinas del Manzano, Salvacañete,		
San Martín de Boniches, Santa Cruz de Moya,		
Santa María del Val, Sotorribas, Talayuelas,		
Tejadillos, Tragacete, Uña, Valdecabras,		
Valdemeca, Valdemorillo de la Sierra,		
Valdemoro-Sierra, Valsalobre, Vega del Codorno,		
Villaalba de la Sierra, Villar del Humo, Villora,		
Yémeda, Zafrilla, Zarzuela		
Número de entidades menores de población	101	
Superficie comarcal (km ²)	4.838	
Población comarcal*	18.501	
Densidad de población (hab/km ²)	3,82	
Datos de contacto	Dirección	C/ Ctra. Cuenca-Tragacete, km 21
	Municipio	VILLALBA DE LA SIERRA
	C.P.	16140
	Provincia	CUENCA
	Teléfono	969 232 767
	Fax	969 232 767
	Correo electrónico	info@cederprodece.org cedercam7@local.jccm.es
	Dirección Web	www.cederprodece.org

* Fuente: IES-JCC, 2007

COMPOSICIÓN GAL

Socios	TOTAL Número de socios	23
	Número de Socios Públicos	2
	Número de Socios Privados	21
Número de socios por tipología	Administraciones públicas (ayuntamientos, mancomunidades, etc)	2
	Empresas (Sociedades mercantiles y autónomos)	4
	Cooperativas agrarias y S.A.T.	3
	Asociaciones sectoriales y empresariales	3
	Asociaciones de mujeres	1
	Asociaciones de jóvenes	1
	Otras Asociaciones y Fundaciones	5
	Sindicatos y O.P.A.s	1
	Entidades docentes	0
	Entidades financieras	0
	Otros	3
Junta Directiva	TOTAL Número de miembros	11
	Número de Miembros Públicos	2
	Número de Miembros Privados	9
	Número de Agricultores/Ganaderos en Junta Directiva	2
	Número de Mujeres	5
	Número de Jóvenes (≤ 40 años)	2



INFORMACIÓN FICHA GAL 2007-2013		DATOS	
Datos generales	NOMBRE completo	Asociación para el Desarrollo Integral de la Manchuela Alta	
	SIGLAS	ADIMAN	
Datos territoriales	Número de municipios	33	
	Relación de municipios (Nombre de todos)	Alarcón, Almodóvar del Pinar	
		Buenache de Alarcón, Campillo de Altobuey, Casas de Benítez, Casas de Gujarro, Casasimarro, Castillejo de Iniesta, Enguídanos, Gabaldón, Graja de Iniesta, Hontecillas, Iniesta, Ledaña, Minglanilla	
		Motilla del Palancar, Olmedilla de Alarcón, Paracuellos, Peral (El), Pesquera (La), Picazo (El), Pozoamargo, Pozorrubielos de la Mancha, Puebla del Salvador, Quintanar del Rey, Sisante, Tébar, Valhermoso de la Fuente, Valverdejo, Villagarcía del Llano, Villalpardo, Villanueva de la Jara, Villarta	
		Número de entidades locales de población	8
		Superficie comarcal (km ²)	2.653
		Población comarcal*	42.470
		Densidad de población	16,01
Datos de contacto	Dirección	C/ Luís de Mateo, 1	
	Municipio	CASASIMARRO	
	C.P.	16239	
	Provincia	CUENCA	
	Teléfono	967 487 608	
	Fax	967 487 600	
	Email	adiman@cdrtcamos.es informacion@adiman.es	
	Dirección Web	www.manchuelaconquense.com	

* Fuente: IES Castilla-La Mancha, 2009

COMPOSICIÓN GAL

Socios	TOTAL Número de socios	152
	Número de Socios Públicos	33
	Número de Socios Privados	119
Número de socios por tipología	Administraciones públicas (ayuntamientos, mancomunidades, etc)	33
	Empresas (Sociedades mercantiles y autónomos)	13
	Cooperativas agrarias y S.A.T.	17
	Asociaciones sectoriales y empresariales	4
	Asociaciones de mujeres	10
	Asociaciones de jóvenes	12
	Otras Asociaciones y Fundaciones	60
	Sindicatos y O.P.A.s	3
	Entidades docentes	
	Entidades financieras	
Otros		
Junta Directiva	TOTAL Número de miembros	17
	Número de Miembros Públicos	6
	Número de Miembros Privados	11
	Número de Agricultores/Ganaderos en Junta Directiva	4
	Número de Mujeres	7
	Número de Jóvenes (≤ 40 años)	4



INFORMACIÓN FICHA GAL 2007-2013		DATOS		
Datos generales	NOMBRE completo	Federación para el Desarrollo de la Sierra y Mancha Conquense		
	SIGLAS	ADESIMAN		
Datos territoriales	Número de municipios	56		
	Relación de municipios (Nombre de todos)	Abia de la Obispalía, Acebrón (El), Albaladejo del Cuende, Alcázar del Rey, Almarcha (La), Almendros, Almonacid del Marquesado, Altarejos, Arcas del Villar, Barchín del Hoyo, Belinchón, Belmontejo, Campos del Paraíso, Cervera del Llano, Chillarón de Cuenca, Chumillas, Fresneda de Altarejos, Fuente de Pedro Naharro, Fuentelespino de Haro, Fuentenava de Jábaga, Hinojosa (La), Hito (El), Horcajo de Santiago, Huelves, Huerta de la Obispalía, Montalbanejo, Montalbo, Mota de Altarejos, Olivares de Júcar, Olmeda del Rey, Palomares del Campo, Paredes, Parra de las Vegas (La), Piqueras del Castillo, Pozorrubio, Puebla de Almenara, Rozalén del Monte, Saelices, San Lorenzo de la Parrilla, Solera de Gabaldón, Tarancón, Torrubia del Campo, Tribaldos, Uclés, Valdetórtola, Valeras (Las), Valverde de Júcar, Villar de Cañas, Villar de Olalla, Villarejo de Fuentes, Villarejo-Periesteban, Villares del Saz, Villarrubio, Villaverde y Pasaconsol, Zafra de Záncara, Zarza de Tajo		
		Número de entidades menores de población	25	
		Superficie comarcal (km ²)	3.549	
		Población comarcal*	40.049	
		Densidad de población (hab/km ²)	11,28	
		Datos de contacto	Dirección	C/ Segóbriga, 7
			Municipio	CUENCA
			C.P.	16001
			Provincia	CUENCA
Teléfono	969 212 700			
Fax	969 212 717			
Correo electrónico	adesiman@adesiman.org			
Dirección Web	www.adesiman.com			

* Fuente: INE, 2006

COMPOSICIÓN GAL

Socios	TOTAL Número de socios	691
	Número de Socios Públicos	52
	Número de Socios Privados	639
Número de socios por tipología	Administraciones públicas (ayuntamientos, mancomunidades, etc)	52
	Empresas (Sociedades mercantiles y autónomos)	148
	Cooperativas agrarias y S.A.T.	14
	Asociaciones sectoriales y empresariales	8
	Asociaciones de mujeres	23
	Asociaciones de jóvenes	6
	Otras Asociaciones y Fundaciones	34
	Sindicatos y O.P.A.s	
	Entidades docentes	
	Entidades financieras	
	Otros*	406
Junta Directiva	TOTAL Número de miembros	19
	Número de Miembros Públicos	8
	Número de Miembros Privados	11
	Número de Agricultores/Ganaderos en Junta Directiva	8
	Número de Mujeres	8
	Número de Jóvenes (≤40años)	3

* Incluye personas físicas no asociadas a colectivos





INFORMACIÓN FICHA GAL 2007-2013		DATOS		
Datos generales	NOMBRE completo	Centro de Desarrollo Rural Alcarria Conquense		
	SIGLAS	CEDER ALCARRIA CONQUENSE		
Datos territoriales	Número de municipios	42		
	Relación de municipios (Nombre de todos)	Albalate de las Nogueras, Albendea, Alcantud, Alcohujate, Arandilla del Arroyo, Arrancacepas, Barajas de Melo, Buciegas, Buendía, Canalejas del Arroyo, Cañaveras, Cañaveruelas, Castejón, Castillo-Albaráñez, Gascueña, Huete, Leganiel, Olmeda de la Cuesta, Olmedilla de Eliz, Peraleja (La), Pineda de Gigüela, Portalrubio de Guadamejud, Priego, Puebla de Don Francisco, Saceda-Trasierra, Salmeroncillos, San Pedro Palmiches, Tinajas, Torralba, Torrejoncillo del Rey, Valdecolmenas (Los), Valdeolivas, Vellisca, Villaconejos de Trabaque, Villalba del Rey, Villanueva de Guadamejud, Villar de Domingo García, Villar del Infantado, Villar y Velasco, Villarejo de la Peñuela, Villas de la Ventosa, Vindel		
		Número de entidades menores de población	28	
		Superficie comarcal (km ²)	2.480	
		Población comarcal*	11.641	
		Densidad de población (hab/km ²)	4,69	
		Datos de contacto	Dirección	Plaza de la Merced, 1
			Municipio	HUETE
			C.P.	16500
			Provincia	CUENCA
Teléfono			969 372 083	
Fax	969 371 522			
Correo electrónico	ceder@alcarriaconquense.com			
Dirección Web	www.alcarriaconquense.com			

* Fuente: INE, 2007

COMPOSICIÓN GAL

Socios	TOTAL Número de socios	88
	Número de Socios Públicos	43
	Número de Socios Privados	45
Número de socios por tipología	Administraciones públicas (ayuntamientos, mancomunidades, etc)	43
	Empresas (Sociedades mercantiles y autónomos)	12
	Cooperativas agrarias y S.A.T.	6
	Asociaciones sectoriales y empresariales	
	Asociaciones de mujeres	1
	Asociaciones de jóvenes	
	Otras Asociaciones y Fundaciones	22
	Sindicatos y O.P.A.s	2
	Entidades docentes	
	Entidades financieras	
	Otros	2
Junta Directiva	TOTAL Número de miembros	23
	Número de Miembros Públicos	11
	Número de Miembros Privados	12
	Número de Agricultores/Ganaderos en Junta Directiva	4
	Número de Mujeres	10
	Número de Jóvenes (≤ 40 años)	5





INFORMACIÓN FICHA GAL 2007-2013		DATOS
Datos generales	NOMBRE completo	Asociación para el Desarrollo Integral "El Záncara"
	SIGLAS	ADI EL ZÁNCARA
Datos territoriales	Número de municipios	33
	Relación de municipios (Nombre de todos)	Alberca de Záncara (La), Alconchel de la Estrella,
		Atalaya del Cañavate, Belmonte, Cañada
		Juncosa, Cañavate (El), Carrascosa de Haro,
		Casas de Fernando Alonso, Casas de Haro,
		Casas de los Pinos, Castillo de Garcimuñoz,
		Hinojosos (Los), Honrubia, Hontanaya,
		Mesas (Las), Monreal del Llano, Mota del Cuervo,
Osa de la Vega, Pedernoso (El), Pedroñeras (Las),		
Pinarejo, Provencio (El), Rada de Haro,		
San Clemente, Santa María de los Llanos,		
Santa María del Campo Rus, Torrubbia del Castillo,		
Tresjuncos, Vara de Rey, Villaescusa de Haro,		
Villalgordo del Marquesado,		
Villamayor de Santiago, Villar de la Encina		
Número de entidades menores de población	4	
Superficie comarcal (km ²)	2.776	
Población comarcal*	46.031	
Densidad de población	16,58	
Datos de contacto	Dirección	Plaza Arrabal del Coso, s/n
	Municipio	LAS PEDROÑERAS
	C.P.	16660
	Provincia	CUENCA
	Teléfono	967 139 080
	Fax	967 161 480
	Email	zancara@adizancara.es
	Dirección Web	www.adizancara.es

* Fuente: INE, 2009

COMPOSICIÓN GAL

Socios	TOTAL Número de socios	97
	Número de Socios Públicos	33
	Número de Socios Privados	64
Número de socios por tipología	Administraciones públicas (ayuntamientos, mancomunidades, etc)	33
	Empresas (Sociedades mercantiles y autónomos)	30
	Cooperativas agrarias y S.A.T.	7
	Asociaciones sectoriales y empresariales	3
	Asociaciones de mujeres	5
	Asociaciones de jóvenes	2
	Otras Asociaciones y Fundaciones	15
	Sindicatos y O.P.A.s	2
	Entidades docentes	
	Entidades financieras	
Otros		
Junta Directiva	TOTAL Número de miembros	16
	Número de Miembros Públicos	8
	Número de Miembros Privados	8
	Número de Agricultores/Ganaderos en Junta Directiva	3
	Número de Mujeres	7
	Número de Jóvenes (≤ 40 años)	7





INFORMACIÓN FICHA GAL 2007-2013		DATOS		
Datos generales	NOMBRE completo	Asociación de Desarrollo Rural "Molina de Aragón-Alto Tajo"		
	SIGLAS			
Datos territoriales	Número de municipios	78		
	Relación de municipios (Nombre de todos)	Ablanque, Adobes, Alcolea del Pinar, Alcoroches, Algar de Mesa, Alustante, Anguita, Anquela del Ducado, Anquela del Pedregal, Arbeteta, Armallones, Baños de Tajo, Campillo de Dueñas, Canredondo, Castellar de la Muela, Castilnuevo, Checa, Chequilla, Ciruelos del Pinar, Cobeta, Corduente, Embid, Esplegares, Establés, Fuembellida, Fuentelsaz, Herrería, Hombrados, Huertahernando, Iniéstola, Luzaga, Luzón, Maranchón, Mazarete, Megina, Milmarcos, Mochales, Molina de Aragón, Morenilla, Ocentejo, Olmeda de Cobeta, Orea, Pardos, Pedregal (El), Peñalén, Peralejos de las Truchas, Pinilla de Molina, Piqueras, Pobo de Dueñas (El), Poveda de la Sierra, Prados Redondos, Recuenco (El), Riba de Saelices, Rillo de Gallo, Rueda de la Sierra, Sacacorbo, Saelices de la Sal, Selas, Setiles, Taravilla, Tartanedo, Terzaga, Tierzo, Tordellego, Tordesilos, Torrecuadrada de Molina, Torrecuadradilla, Torremocha del Pinar, Torremochuela, Torrubia, Tortuera, Traíd, Valhermoso, Valtablado del Río, Villanueva de Alcorón, Villeg de Mesa, Yunta (La), Zaorejas		
		Número de entidades menores de población	49	
		Superficie comarcal (km ²)	4.308,80	
		Población comarcal*	11.274	
		Densidad de población	2,62	
		Datos de contacto	Dirección	C/ Carmen, 1 - 2ª Planta
			Municipio	MOLINA DE ARAGÓN
			C.P.	19300
			Provincia	GUADALAJARA
Teléfono	949 832 453			
Fax	949 830 898			
Email	cedercam9@local.jccm.es			
Dirección Web	www.molina-altotajo.com			

* Fuente: INE, 2007

COMPOSICIÓN GAL

Socios	TOTAL Número de socios	55
	Número de Socios Públicos	34
	Número de Socios Privados	21
Número de socios por tipología	Administraciones públicas (ayuntamientos, mancomunidades, etc)	34
	Empresas (Sociedades mercantiles y autónomos)	5
	Cooperativas agrarias y S.A.T.	2
	Asociaciones sectoriales y empresariales	2
	Asociaciones de mujeres	2
	Asociaciones de jóvenes	1
	Otras Asociaciones y Fundaciones	7
	Sindicatos y O.P.A.s	
	Entidades docentes	
	Entidades financieras	1
	Otros	1
Junta Directiva	TOTAL Número de miembros	17
	Número de Miembros Públicos	7
	Número de Miembros Privados	10
	Número de Agricultores/Ganaderos en Junta Directiva	5
	Número de Mujeres	7
	Número de Jóvenes (≤ 40 años)	4





INFORMACIÓN FICHA GAL 2007-2013		DATOS		
Datos generales	NOMBRE completo	Asociación para el Desarrollo Local de la Sierra Norte de Guadalajara		
	SIGLAS	ADEL SIERRA NORTE		
Datos territoriales	Número de municipios	85		
	Relación de municipios (Nombre de todos)	Abánades, Alaminos, Albendiego, Alcolea de las Peñas, Algora, Angón, Arbacón, Arroyo de las Fraguas, Atienza, Baides, Bañuelos, Boderá (La), Bujalaro, Bustares, Campillo de Ranas, Campisábalos, Cantalojas, Cardoso de la Sierra (El), Castejón de Henares, Cendejas de Enmedio, Cendejas de la Torre, Cincovillas, Cogolludo, Condemios de Abajo, Condemios de Arriba, Congostrina, Estrégana, Galve de Sorbe, Gascueña de Bornova, Hiendelaencina, Hijes, Hortezueta de Océn (La), Huerce (La), Huérmeces del Cerro, Inviernas (Las), Jadraque, Jirueque, Majaelrayo, Mandayona, Matillas, Medranda, Membrillera, Miedes de Atienza, Mierla (La), Miñosa (La), Mirabueno, Monasterio, Navas de Jadraque (Las), Negredo, Olmeda de Jadraque (La), Ordial (El), Pálmaces de Jadraque, Paredes de Sigüenza, Pinilla de Jadraque, Prádena de Atienza, Puebla de Valles, Rebollosa de Jadraque, Retiendas, Riofrío del Llano, Robledo de Corpes, Romanillos de Atienza, San Andrés del Congosto, Santiuste, Saúca, Semillas, Sienes, Sigüenza, Somolinos, Sotillo (El), Sotodosos, Tamajón, Toba (La), Tordelrábano, Torremocha de Jadraque, Torremocha del Campo, Tortuero, Ujados, Valdelcubo, Valdepeñas de la Sierra, Valdesotos, Valverde de los Arroyos, Viana de Jadraque, Villares de Jadraque, Villaseca de Henares, Zarzuela de Jadraque		
		Número de entidades menores de población	77	
		Superficie comarcal (km ²)	3.341,69	
		Población comarcal*	13.153	
		Densidad de población	3,94	
		Datos de contacto	Dirección	Plaza de España, 1
			Municipio	SIGÜENZA
			C.P.	19250
			Provincia	GUADALAJARA
			Teléfono	949 391 697
			Fax	949 347 238
			Email	adel@adelsierranorte.org
		Dirección Web	www.adelsierranorte.org	

* Fuente: INE, 2007

COMPOSICIÓN GAL

Socios	TOTAL Número de socios	164
	Número de Socios Públicos	81
	Número de Socios Privados	83
Número de socios por tipología	Administraciones públicas (ayuntamientos, mancomunidades, etc)	80
	Empresas (Sociedades mercantiles y autónomos)	68
	Cooperativas agrarias y S.A.T.	1
	Asociaciones sectoriales y empresariales	1
	Asociaciones de mujeres	
	Asociaciones de jóvenes	1
	Otras Asociaciones y Fundaciones	9
	Sindicatos y O.P.A.s	
	Entidades docentes	
	Entidades financieras	2
	Otros	2
Junta Directiva	TOTAL Número de miembros	19
	Número de Miembros Públicos	9
	Número de Miembros Privados	10
	Número de Agricultores/Ganaderos en Junta Directiva	1
	Número de Mujeres	8
	Número de Jóvenes (≤ 40 años)	2



INFORMACIÓN FICHA GAL 2007-2013		DATOS
Datos generales	NOMBRE completo	Federación de Asociaciones para el Desarrollo Territorial Tajo-Tajuña
	SIGLAS	FADETA
Datos territoriales	Número de municipios	74
	Relación de municipios (Nombre de todos)	Albalate de Zorita, Albares, Alcocer, Alhóndiga, Alique, Almadrones, Almoguera, Almonacid de Zorita, Alocén, Aranzueque, Argecilla, Armuña de Tajuña, Auñón, Barriopedro, Berninches, Brihuega, Budia, Castilforte, Centenera, Chillarón del Rey, Chiloeches, Cifuentes, Cogollor, Driebes, Durón, Escamilla, Escariche, Escopete, Fuentelencina, Fuentelviejo, Fuentenovilla, Gajanejas, Henche, Hontoba, Horche, Hueva, Illana, Irueste, Ledanca, Loranca de Tajuña, Lupiana, Mantiel, Masegoso de Tajuña, Mazuecos, Millana, Mondéjar, Moratilla de los Meleros, Olivar (El), Pareja, Pastrana, Peñalver, Peralveche, Pioz, Pozo de Almoguera, Pozo de Guadalajara, Renera, Romanones, Sacedón, Salmerón, San Andrés del Rey, Sayatón, Solanillos del Extremo, Tendilla, Trillo, Utande, Valdarachas Valdeconcha, Valderrebollo, Valfermoso de Tajuña, Yebes, Yebra, Yélamos de Abajo, Yélamos de Arriba, Zorita de los Canes
	Número de entidades menores de población	39
	Superficie comarcal (km ²)	3.157,10
	Población comarcal*	34.967
	Densidad de población	11,07
Datos de contacto	Dirección	C/ Paseo de Sacedón, 17
	Municipio	TENDILLA
	C.P.	19134
	Provincia	GUADALAJARA
	Teléfono	949 298 216
	Fax	949 298 233
	Email	fadeta@fadeta.es
Dirección Web	www.fadeta.es	

* Fuente: INE, 2007

COMPOSICIÓN GAL

Socios	TOTAL Número de socios	209
	Número de Socios Públicos	75
	Número de Socios Privados	134
Número de socios por tipología	Administraciones públicas (ayuntamientos, mancomunidades, etc)	74
	Empresas (Sociedades mercantiles y autónomos)	123
	Cooperativas agrarias y S.A.T.	2
	Asociaciones sectoriales y empresariales	2
	Asociaciones de mujeres	1
	Asociaciones de jóvenes	1
	Otras Asociaciones y Fundaciones	3
	Sindicatos y O.P.A.s	1
	Entidades docentes	
	Entidades financieras	1
	Otros	1
Junta Directiva	TOTAL Número de miembros	16
	Número de Miembros Públicos	7
	Número de Miembros Privados	9
	Número de Agricultores/Ganaderos en Junta Directiva	2
	Número de Mujeres	8
	Número de Jóvenes (≤ 40 años)	1





INFORMACIÓN FICHA GAL 2007-2013		DATOS		
Datos generales	NOMBRE completo	Asociación para el Desarrollo de Alcarria y Campiña		
	SIGLAS	ADAC		
Datos territoriales	Número de municipios	47		
	Relación de municipios (Nombre de todos)	Alarilla, Aldeanueva de Guadalajara, Atanzón, Cañizar, Casa de Uceda, Casar (El), Casas de San Galindo, Caspueñas, Ciruelas, Copernal, Cubillo de Uceda (El), Espinosa de Henares, Fontanar, Fuencemillán, Fuentelahiguera de Albatages, Galápagos, Heras de Ayuso, Hita, Humanes, Málaga del Fresno, Malaguilla, Marchamalo, Matarrubia, Miralrío, Mohernando, Montarrón, Muduex, Puebla de Beleña, Quer, Robledillo de Mohernando, Taragudo, Torija, Torre del Burgo, Torrejón del Rey, Tórtola de Henares, Trijueque, Uceda, Valdearenas, Valdeavellano, Valdeaveruelo, Valdegradas, Valdenuño Fernández, Villanueva de Argecilla, Villanueva de la Torre, Villaseca de Uceda, Viñuelas, Yunquera de Henares		
		Número de entidades locales de población	23	
		Superficie comarcal (km ²)	1.118,92	
		Población comarcal*	37.787	
		Densidad de población (hab/km ²)	33,77	
		Datos de contacto	Dirección	Plaza Mayor, 1
			Municipio	YUNQUERA DE HENARES
			C.P.	19210
			Provincia	GUADALAJARA
Teléfono			949 331 530	
Fax	949 330 872			
Email	ceder@adac.es			
Dirección Web	www.adac.es			

* Fuente: INE e Instituto Estadística CLM, 2006

COMPOSICIÓN GAL

Socios	TOTAL Número de socios	100
	Número de Socios Públicos	51
	Número de Socios Privados	49
Número de socios por tipología	Administraciones públicas (ayuntamientos, mancomunidades, etc)	51
	Empresas (Sociedades mercantiles y autónomos)	33
	Cooperativas agrarias y S.A.T.	1
	Asociaciones sectoriales y empresariales	3
	Asociaciones de mujeres	2
	Asociaciones de jóvenes	2
	Otras Asociaciones y Fundaciones	3
	Sindicatos y O.P.A.s	1
	Entidades docentes	
	Entidades financieras	
	Otros	4
Junta Directiva	TOTAL Número de miembros	16
	Número de Miembros Públicos	7
	Número de Miembros Privados	9
	Número de Agricultores/Ganaderos en Junta Directiva	2
	Número de Mujeres	8
	Número de Jóvenes (≤ 40 años)	1





INFORMACIÓN FICHA GAL 2007-2013		DATOS	
Datos generales	NOMBRE completo	Asociación Comarcal "Don Quijote de la Mancha"	
	SIGLAS		
Datos territoriales	Número de municipios	16	
	Relación de municipios (Nombre de todos)	Cabañas de Yepes, Ciruelos, Dosbarrios, Guardia (La), Huerta de Valdecarábanos, Lillo, Noblejas, Ocaña, Ontígola, Santa Cruz de la Zarza, Villamuelas, Villanueva de Bogas, Villarrubia de Santiago, Villasequilla, Villatobas, Yepes	
		Número de entidades menores de población	3
		Superficie comarcal (km ²)	1.706
		Población comarcal*	43.693
		Densidad de población (hab/km ²)	25,61
	Datos de contacto	Dirección	Plaza Doctor Espina y Capo, 2 - 1º D
Municipio		OCAÑA	
C.P.		45300	
Provincia		TOLEDO	
Teléfono		925 121 088	
Fax		925 121 128	
Correo e		grupo@asociaciondonquijote.org	
Dirección Web	www.asociaciondonquijote.org		

* Fuente: INE, 2008

COMPOSICIÓN GAL

Socios	TOTAL Número de socios	47
	Número de Socios Públicos	16
	Número de Socios Privados	31
Número de socios por tipología	Administraciones públicas (ayuntamientos, mancomunidades, etc)	16
	Empresas (Sociedades mercantiles y autónomos)	20
	Cooperativas agrarias y S.A.T.	1
	Asociaciones sectoriales y empresariales	2
	Asociaciones de mujeres	3
	Asociaciones de jóvenes	1
	Otras Asociaciones y Fundaciones	4
	Sindicatos y O.P.A.s	
	Entidades docentes	
	Entidades financieras	
Otros		
Junta Directiva	TOTAL Número de miembros	12
	Número de Miembros Públicos	6
	Número de Miembros Privados	6
	Número de Agricultores/Ganaderos en Junta Directiva	2
	Número de Mujeres	5
	Número de Jóvenes (≤ 40 años)	6





INFORMACIÓN FICHA GAL 2007-2013		DATOS		
Datos generales	NOMBRE completo	Asociación para el Desarrollo de la Comarca de Talavera, Sierra de San Vicente y La Jara Tierras de Talavera		
	SIGLAS	ADC-TIERRAS DE TALAVERA		
Datos territoriales	Número de municipios	39		
	Relación de municipios (Nombre de todos)	Alcaudete de la Jara, Aldeanueva de Barbarroya, Aldeanueva de San Bartolomé, Almendral de la Cañada, Belvís de la Jara, Buenaventura, Campillo de la Jara (El), Cardiel de los Montes, Castillo de Bayuela, Cazalegas, Cebolla, Cerralbos (Los), Cervera de los Montes, Espinoso del Rey, Estrella (La), Garciotum, Herencias (Las), Hinojosa de San Vicente, Iglesuela (La), Lucillos, Marrupe, Mohedas de la Jara, Montearagón, Nava de Ricomalillo (La), Navamorcuende, Nuño Gómez, Pelahustán, Pepino, Pueblanueva (La), Puerto de San Vicente, Real de San Vicente (El), Retamoso Robledo del Mazo, San Román de los Montes, Sartajada, Sevilleja de la Jara, Sotillo de las Palomas, Talavera de la Reina		
		Torreçilla de la Jara		
		Número de entidades menores de población	15	
		Superficie comarcal (km ²)	2.194,20	
		Población comarcal	27.947	
		Densidad de población (hab/km ²)	12,74	
		Datos de contacto	Dirección	C/ Greco, 2 - 2 ^º Planta
			Municipio	TALAVERA DE LA REINA
			C.P.	45600
Provincia	TOLEDO			
Teléfono	925 721 413			
Fax	925 804 208			
Correo electrónico	adc@adc-tierrasdetalavera.com			
Dirección Web	www.adc-tierrasdetalavera.com			

* Fuente: INE, 2006

COMPOSICIÓN GAL

Socios	TOTAL Número de socios	49
	Número de Socios Públicos	38
	Número de Socios Privados	11
Número de socios por tipología	Administraciones públicas (ayuntamientos, mancomunidades, etc)	38
	Empresas (Sociedades mercantiles y autónomos)	
	Cooperativas agrarias y S.A.T.	1
	Asociaciones sectoriales y empresariales	2
	Asociaciones de mujeres	2
	Asociaciones de jóvenes	1
	Otras Asociaciones y Fundaciones	3
	Sindicatos y O.P.A.s	
	Entidades docentes	
	Entidades financieras	
	Otros	2
Comisión de Gestión de Fondos (Junta Directiva)	TOTAL Número de miembros	8
	Número de Miembros Públicos	3
	Número de Miembros Privados	5
	Número de Agricultores/Ganaderos en Junta Directiva	2
	Número de Mujeres	4
	Número de Jóvenes (≤ 40 años)	2





INFORMACIÓN FICHA GAL 2007-2013		DATOS
Datos generales	NOMBRE completo	Grupo de Acción Local "Dulcinea"
	SIGLAS	
Datos territoriales	Número de municipios	16
	Relación de municipios (Nombre de todos)	Cabezamesada, Camuñas,
		Corral de Almaguer, Madridejos
		Miguel Esteban, Puebla de Almoradiel (La),
		Quero, Quintanar de la Orden,
		Romeral (El), Tembleque, Toboso (El),
		Turleque, Villa de Don Fadrique (La),
Villacañas, Villafranca de los Caballeros, Villanueva de Alcardete		
Número de entidades menores de población	0	
Superficie comarcal (km ²)	2.296	
Población comarcal	74.904	
Densidad de población (hab/km ²)	32.62	
Datos de contacto	Dirección	C/ Yesares, 31
	Municipio	QUINTANAR DE LA ORDEN
	C.P.	45800
	Provincia	TOLEDO
	Teléfono	925 565 062
	Fax	925 565 061
	Correo electrónico	tierrasdedulcinea@tierrasdedulcinea.com dulcinea@ctv.es
	Dirección Web	www.tierrasdedulcinea.com

* Fuente: INE, 2007

COMPOSICIÓN GAL

Socios	TOTAL Número de socios	32
	Número de Socios Públicos	16
	Número de Socios Privados	16
Número de socios por tipología	Administraciones públicas (ayuntamientos, mancomunidades, etc)	16
	Empresas (Sociedades mercantiles y autónomos)	
	Cooperativas agrarias y S.A.T.	
	Asociaciones sectoriales y empresariales	11
	Asociaciones de mujeres	1
	Asociaciones de jóvenes	1
	Otras Asociaciones y Fundaciones	
	Sindicatos y O.P.A.s	2
	Entidades docentes	
	Entidades financieras	
	Otros (Asoc. Discapacitados)	1
Junta Directiva	TOTAL Número de miembros	10
	Número de Miembros Públicos	4
	Número de Miembros Privados	6
	Número de Agricultores/Ganaderos en Junta Directiva	2
	Número de Mujeres	4
	Número de Jóvenes (≤ 40 años)	1



INFORMACIÓN FICHA GAL 2007-2013		DATOS		
Datos generales	NOMBRE completo	Asociación Comarcal "Castillos del Medio Tajo"		
	SIGLAS			
Datos territoriales	Número de municipios	49		
	Relación de municipios (Nombre de todos)	Albarreal de Tajo, Alcabón, Aldea en Cabo, Almorox, Arcicóllar, Barcience, Burujón, Camarena, Camarenilla, Carmena, Carpio de Tajo (El), Carranque, Carriches, Casar de Escalona (El), Cedillo del Condado, Chozas de Canales, Domingo Pérez, Erustes, Escalona, Escalonilla, Fuensalida, Geríndote, Hormigos, Huecas, Illán de Vacas, Lominchar, Malpica de Tajo, Maqueda, Mata (La), Méntrida, Mesegar de Tajo, Nombela, Novés, Otero, Palomeque, Paredes de Escalona, Portillo de Toledo, Puebla de Montalbán (La), Quismondo, Rieves, Santa Cruz del Retamar, Santa Olalla, Santo Domingo-Caudilla, Torre de Esteban Hambrán (La), Torrijos, Ugena, Ventas de Retamosa (Las), Villamiel de Toledo, Viso de San Juan (El)		
		Número de entidades locales de población	64	
		Superficie comarcal (km ²)	2.158,53	
		Población comarcal	98.987	
		Densidad de población (hab/km ²)	45,85	
		Datos de contacto	Dirección	C/ Camino de Albarreal, 11
			Municipio	TORRIJOS
			C.P.	45500
			Provincia	TOLEDO
Teléfono	925 770 201			
Fax	925 771 436			
Correo electrónico	gestion@castillosdeltajo.org			
Dirección Web	www.castillosdeltajo.es			

* Fuente: INE, 2007

COMPOSICIÓN GAL

Socios	TOTAL Número de socios	70
	Número de Socios Públicos	46
	Número de Socios Privados	24
Número de socios por tipología	Administraciones públicas (ayuntamientos, mancomunidades, etc)	46
	Empresas (Sociedades mercantiles y autónomos)	1
	Cooperativas agrarias y S.A.T.	3
	Asociaciones sectoriales y empresariales	7
	Asociaciones de mujeres	3
	Asociaciones de jóvenes	1
	Otras Asociaciones y Fundaciones	6
	Sindicatos y O.P.A.s	2
	Entidades docentes	1
	Entidades financieras	
Otros		
Junta Directiva	TOTAL Número de miembros	24
	Número de Miembros Públicos	12
	Número de Miembros Privados	12
	Número de Agricultores/Ganaderos en Junta Directiva	2
	Número de Mujeres	10
	Número de Jóvenes (≤ 40 años)	1





INFORMACIÓN FICHA GAL 2007-2013		DATOS	
Datos generales	NOMBRE completo	Asociación para el Desarrollo de la Campana de Oropesa	
	SIGLAS	ADECOR	
Datos territoriales	Número de municipios	21	
	Relación de municipios (Nombre de todos)	Alcañizo, Alcolea de Tajo, Azután, Calera y Chozas, Caleruela, Calzada de Oropesa, Herrerueta de Oropesa, Lagartera, Mejorada, Montesclaros	
		Navalcán, Navalmoralejo, Oropesa, Parrillas, Puente del Arzobispo (El), Segurilla, Torralba de Oropesa, Torrico, Valdeverdeja, Velada, Ventas de San Julián (Las)	
		Número de entidades menores de población	2
		Superficie comarcal (km ²)	1.398,85
		Población comarcal	25.135
		Densidad de población (hab/km ²)	17,97
Datos de contacto	Dirección	C/ La Iglesia, 10	
	Municipio	LAGARTERA	
	C.P.	45567	
	Provincia	TOLEDO	
	Teléfono	925 43 11 60	
	Fax	925 43 13 09	
	Correo electrónico	adecor@cedercam.eu	
Dirección Web	www.campanadeoropesa.com		

* Fuente: INE, 2008

COMPOSICIÓN GAL

Socios	TOTAL Número de socios	37
	Número de Socios Públicos	23
	Número de Socios Privados	14
Número de socios por tipología	Administraciones públicas (ayuntamientos, mancomunidades, etc)	23
	Empresas (Sociedades mercantiles y autónomos)	0
	Cooperativas agrarias y S.A.T.	2
	Asociaciones sectoriales y empresariales	2
	Asociaciones de mujeres	2
	Asociaciones de jóvenes	1
	Otras Asociaciones y Fundaciones	5
	Sindicatos y O.P.A.s	1
	Entidades docentes	0
	Entidades financieras	1
	Otros	0
Junta Directiva	TOTAL Número de miembros	14
	Número de Miembros Públicos	7
	Número de Miembros Privados	7
	Número de Agricultores/Ganaderos en Junta Directiva	2
	Número de Mujeres	6
	Número de Jóvenes (≤ 40 años)	3



INFORMACIÓN FICHA GAL 2007-2013		DATOS
Datos generales	NOMBRE completo	Asociación para el Desarrollo Integrado del Territorio "Montes Toledanos"
	SIGLAS	ADIT "MONTES TOLEDANOS"
Datos territoriales	Número de municipios	35
	Relación de municipios (Nombre de todos)	Ajofrín, Almonacid de Toledo, Casasbuenas,
		Chueca, Cobisa, Consuegra, Cuerva,
		Gálvez, Guadamur, Hontanar, Layos,
		Manzanaque, Marjaliza, Mascaraque,
		Mazarambroz, Menasalbas, Mora,
		Navahermosa, Navalmorales (Los),
		Noez, Orgaz, Polán, Pulgar,
San Bartolomé de las Abiertas		
San Martín de Montalbán, San Martín de Pusa,		
San Pablo de los Montes, Santa Ana de Pusa,		
Sonseca, Totanés, Urda,		
Ventas con Peña Aguilera (Las), Villaminaya,		
Villarejo de Montalbán, Yébenes (Los)		
Número de entidades locales de población	11	
Superficie comarcal (km²)	3.796,27	
Población comarcal	84.687	
Densidad de población	22,30	
Datos de contacto	Dirección	C/ Fernández de los Ríos, 41 - 1º
	Municipio	LOS YÉBENES
	C.P.	45470
	Provincia	TOLEDO
	Teléfono	925 320 201 // 34 85 83
	Fax	925 320 201
	Email	"montesdetoledo@montesdetoledo.net montesdetoledo@cedercam.eu"
	Dirección Web	www.montesdetoledo.net

* Fuente: INE, 2007

COMPOSICIÓN GAL

Socios	TOTAL Número de socios	50
	Número de Socios Públicos	35
	Número de Socios Privados	15
Número de socios por tipología	Administraciones públicas (ayuntamientos, mancomunidades, etc)	35
	Empresas (Sociedades mercantiles y autónomos)	1
	Cooperativas agrarias y S.A.T.	2
	Asociaciones sectoriales y empresariales	1
	Asociaciones de mujeres	3
	Asociaciones de jóvenes	2
	Otras Asociaciones y Fundaciones	6
	Sindicatos y O.P.A.s	
	Entidades docentes	
	Entidades financieras	
	Otros	
Junta Directiva	TOTAL Número de miembros	18
	Número de Miembros Públicos	9
	Número de Miembros Privados	9
	Número de Agricultores/Ganaderos en Junta Directiva	2
	Número de Mujeres	8
	Número de Jóvenes (≤ 40 años)	4



Cataluña

Cataluña



Tabla resumen datos Cataluña

DATOS GRUPOS DE ACCIÓN LOCAL 2007-2013		TOTAL CATALUÑA	MEDIA POR GRUPO
Datos territoriales	Número de municipios	490	38
	Número de entidades menores de población	1296	100
	Superficie comarcal (km ²)	21.147,94	1.626,76
	Población comarcal	627.830,00	48.294,62
	Densidad de población (habitantes/km ²)		29,69
Socios	TOTAL Número de socios	349	27
	Número de Socios Públicos	148	11
	Número de Socios Privados	201	15
Número de socios por tipología	Administraciones públicas (ayuntamientos, mancomunidades, etc)	147	11
	Empresas (Sociedades mercantiles y autónomos)	5	0
	Cooperativas agrarias y S.A.T.	33	3
	Asociaciones sectoriales y empresariales	61	5
	Asociaciones de mujeres	1	0
	Asociaciones de jóvenes	0	0
	Otras Asociaciones y Fundaciones	25	2
	Sindicatos y O.P.A.s	30	2
	Entidades docentes	7	1
	Entidades financieras	6	0
Otros	34	3	
Junta Directiva	TOTAL Número de miembros	195	15
	Número de Miembros Públicos	92	7
	Número de Miembros Privados	103	8
	Número de Agricultores/Ganaderos en Junta Directiva	15	1
	Número de Mujeres	19	1
	Número de Jóvenes (≤ 40 años)	26	2
Cuadro financiero	Contribución FEADER	31.933.912,00 €	2.456.454,77 €
	Gasto Público (*)	106.446.374,00 €	8.188.182,62 €
	Gasto Privado Estimado	189.600.000,00 €	14.584.615,38 €
	Gasto Total	296.046.374,00 €	22.772.798,00 €

(*) El gasto público incluye la contribución FEADER y las aportaciones del MARM, las Comunidades Autónomas y las Administraciones locales.



INFORMACIÓN FICHA GAL 2007-2013		DATOS		
Datos generales	NOMBRE completo	Associació pel Desenvolupament Rural de la Catalunya Central		
	SIGLAS	GAL 1		
Datos territoriales	Número de municipios	58		
	Relación de Municipios	Alpens, Avià, Bagà, Berga, Borredà, Calders, Capolat, Casserres, Castell de l'Areny, Castellar de n'Hug, Castellar del Riu, Castellsir, Castellterçol, Cercs, Collsuspina, Espunyola (L'), Estany (L'), Fígols, Gaià, Gironella, Gisclareny, Gósol, Granera, Guardiola de Berguedà, Lluçà, Moià, Monistrol de Calders, Montclar, Montmajor, Muntanyola, Mura, Nou de Berguedà (La), Olost, Olvan, Oristà, Perafita, Pobra de Lillet (La), Prats de Lluçanès, Puig-reig, Quar (La), Sagàs, Saldes, Sant Agustí de Lluçanès, Sant Bartomeu del Grau, Sant Boi de Lluçanès, Sant Feliu Sasserra, Sant Jaume de Frontanyà, Sant Julià de Cerdanyola, Sant Martí d'Albars, Sant Quirze Safaja, Santa Eulàlia de Riuprimer, Santa Maria de Merlès, Santa Maria d'Oió, Sobremunt, Talamanca, Vallcebre, Vilada, Viver i Serrateix		
		Número de entidades locales de población	78	
		Superficie comarcal (km ²)	2.010,02	
		Población comarcal*	64.763	
		Densidad de población	32,22	
		Datos de contacto	Dirección	C. Lluís Companys, 10 - Bajos
			Municipio	BERGA
			C.P.	08600
			Provincia	BARCELONA
Teléfono			93 821 42 25	
Fax	93 822 09 55			
Email	info@catcentral.cat			
Dirección Web	www.catcentral.cat			

* Fuente: IDESCAT, 2009

COMPOSICIÓN GAL

Socios	TOTAL Número de socios	32
	Número de Socios Públicos	16
	Número de Socios Privados	16
Número de socios por tipología	Administraciones públicas (ayuntamientos, mancomunidades, etc)	16
	Empresas (Sociedades mercantiles y autónomos)	
	Cooperativas agrarias y S.A.T.	
	Asociaciones sectoriales y empresariales	9
	Asociaciones de mujeres	
	Asociaciones de jóvenes	
	Otras Asociaciones y Fundaciones	
	Sindicatos y O.P.A.s	4
	Entidades docentes	
	Entidades financieras	
	Otros	3
Junta Directiva	TOTAL Número de miembros	16
	Número de Miembros Públicos	8
	Número de Miembros Privados	8
	Número de Agricultores/Ganaderos en Junta Directiva	3
	Número de Mujeres	2
	Número de Jóvenes (≤ 40 años)	1





INFORMACIÓ FICHA GAL 2007-2013		DATOS
Datos generales	NOMBRE completo	Associació per al Desenvolupament Rural Integral de la Zona Nord-Oriental de Catalunya
	SIGLAS	GAL 2
Datos territoriales	Número de municipios	51
	Relación de Municipios	Agullana, Albanyà, Argelaguer, Besalú,
		Beuda, Biure, Boadella i les Escaules,
		Cabanelles, Cantallops, Capmany,
		Castellfollit de la Roca, Cistella, Darnius,
		Espolla, Garriguella, Lladó, Maçanet de Cabrenys,
		Maià de Montcal, Masarac, Mieres,
		Mollet de Peralada, Montagut i Oix, Olot,
		Palau-saverdera, Pau, Planes d'Hostoles (Les),
		Preses (Les), Rabós, Riudaura, Rupit i Pruit,
Sales de Llierca, Sant Aniol de Finestres,		
Sant Climent Sescebes, Sant Feliu de Pallerols,		
Sant Ferriol, Sant Jaume de Llierca,		
Sant Joan les Fonts, Sant Llorenç de la Muga,		
Sant Miquel de Campmajor, Santa Maria de		
Corcó, Santa Pau, Tavertet, Terrades, Tortellà,		
Vajol (La), Vall de Bianya (La), Vall d'en Bas (La),		
Vilajuïga, Vilamaniscle, Vilanant,		
Vilanova de Sau		
Número de entidades locales de población	187	
Superficie comarcal (km ²)	1.627,93	
Población comarcal*	70.197	
Densidad de población	43,12	
Datos de contacto	Dirección	Av. Onze de setembre, 22 - 2 ^º
	Municipio	OLOT
	C.P.	17800
	Provincia	GERONA
	Teléfono	972 271 600
	Fax	972 271 666
	Email	info@adrinoc.cat
	Dirección Web	www.adrinoc.cat

* Fuente: IDESCAT, 2009

COMPOSICIÓN GAL

Socios	TOTAL Número de socios	23
	Número de Socios Públicos	8
	Número de Socios Privados	15
Número de socios por tipología	Administraciones públicas (ayuntamientos, mancomunidades, etc)	8
	Empresas (Sociedades mercantiles y autónomos)	
	Cooperativas agrarias y S.A.T.	
	Asociaciones sectoriales y empresariales	4
	Asociaciones de mujeres	
	Asociaciones de jóvenes	
	Otras Asociaciones y Fundaciones	4
	Sindicatos y O.P.A.s	4
	Entidades docentes	
	Entidades financieras	
	Otros	3
Junta Directiva	TOTAL Número de miembros	17
	Número de Miembros Públicos	7
	Número de Miembros Privados	10
	Número de Agricultores/Ganaderos en Junta Directiva	2
	Número de Mujeres	2
	Número de Jóvenes (≤ 40 años)	3





INFORMACIÓ FICHA GAL 2007-2013		DATOS
Datos generales	NOMBRE completo	Associació per la Gestió del Programa Leader Ripollès Ges-Bisaura
	SIGLAS	GAL 3
Datos territoriales	Número de municipios	27
	Relación de Municipios	Campdevàdol, Campelles, Camprodon,
		Gombrèn, Llanars, Llosses (Les), Molló,
		Montesquiu, Ogassa, Orís, Pardines,
		Planoles, Queralbs, Ribes de Freser, Ripoll,
		Sant Joan de les Abadesses, Sant Pau de Segúries,
		Sant Pere de Torelló, Sant Quirze de Besora,
		Sant Vicenç de Torelló, Santa Maria de Besora,
Setcases, Sora, Toses, Vallfogona de Ripollès,		
Vidrà, Vilallonga de Ter		
Número de entidades locales de población	125	
Superficie comarcal (km²)	1.149,37	
Población comarcal*	35.169	
Densidad de población	30,60	
Datos de contacto	Dirección	Pol. Ind. "Els Pintors" C/ Joan Miró, 2
	Municipio	RIPOLL
	C.P.	17500
	Provincia	GERONA
	Teléfono	972 704 499
	Fax	972 704 530
	Email	leader@ripollesgesbisaura.org
Dirección Web	www.ripollesdesenvolupament.com	

* Fuente: IDESCAT, 2009

COMPOSICIÓN GAL

Socios	TOTAL Número de socios	6
	Número de Socios Públicos	3
	Número de Socios Privados	3
Número de socios por tipología	Administraciones públicas (ayuntamientos, mancomunidades, etc)	3
	Empresas (Sociedades mercantiles y autónomos)	
	Cooperativas agrarias y S.A.T.	2
	Asociaciones sectoriales y empresariales	
	Asociaciones de mujeres	
	Asociaciones de jóvenes	
	Otras Asociaciones y Fundaciones	
	Sindicatos y O.P.A.s	1
	Entidades docentes	
	Entidades financieras	
Otros	0	
Junta Directiva	TOTAL Número de miembros	6
	Número de Miembros Públicos	3
	Número de Miembros Privados	3
	Número de Agricultores/Ganaderos en Junta Directiva	0
	Número de Mujeres	0
	Número de Jóvenes (≤ 40 años)	1





INFORMACIÓN FICHA GAL 2007-2013		DATOS		
Datos generales	NOMBRE completo	Consorci de Desenvolupament Alt Camp, Conca de Barberà i Anoia		
	SIGLAS	GAL 4		
Datos territoriales	Número de municipios	52		
	Relación de Municipios	Aiguamúrcia, Alcover, Alió, Barberà de la Conca, Bellprat, Blancafort, Bràfim, Cabra del Camp, Carme, Conesa, Espluga de Francolí (L), Figuerola del Camp, Forès, Garidells (Els), Liacuna (La), Llorac, Masó (La), Milà (El), Montblanc, Montferri, Montmell (El), Mont-ral, Nulles, Orpí, Passanant i Belltall, Piles (Les), Pira, Pla de Santa Maria (El), Pont d'Armentera (El), Pontils, Puigpelat, Querol, Riba (La), Rocafort de Queralt, Rodonyà, Rourell (El), Sant Martí de Tous, Santa Coloma de Queralt, Santa Maria de Miralles, Sarral, Savallà del Comtat, Senan, Solivella, Vallclara, Vallfogona de Riucorb, Vallmoll, Valls, Vilabella, Vilanova de Prades, Vila-rodona, Vilaverd, Vimbodí i Poblet		
		Número de entidades locales de población	96	
		Superficie comarcal (km²)	1.435,33	
		Población comarcal*	71.260	
		Densidad de población	49,65	
		Datos de contacto	Dirección	C/ Daroca, 1
			Municipio	MONTBLANC
C.P.	43400			
Provincia	TARRAGONA			
Teléfono	977 861 232			
Fax	977 862 424			
Email	jparis@concadebarbera.cat			
Dirección Web	www.altcamp.cat			

* Fuente: IDESCAT, 2009

COMPOSICIÓN GAL

Socios	TOTAL Número de socios	15
	Número de Socios Públicos	7
	Número de Socios Privados	8
Número de socios por tipología	Administraciones públicas (ayuntamientos, mancomunidades, etc)	7
	Empresas (Sociedades mercantiles y autónomos)	
	Cooperativas agrarias y S.A.T.	1
	Asociaciones sectoriales y empresariales	
	Asociaciones de mujeres	
	Asociaciones de jóvenes	
	Otras Asociaciones y Fundaciones	
	Sindicatos y O.P.A.s	2
	Entidades docentes	
	Entidades financieras	
Otros	5	
Junta Directiva	TOTAL Número de miembros	15
	Número de Miembros Públicos	7
	Número de Miembros Privados	8
	Número de Agricultores/Ganaderos en Junta Directiva	1
	Número de Mujeres	1
	Número de Jóvenes (≤ 40 años)	1





INFORMACIÓN FICHA GAL 2007-2013		DATOS
Datos generales	NOMBRE completo	Consorci Grup D'Acció Local Alt Urgell-Cerdanya
	SIGLAS	GAL 5
Datos territoriales	Número de municipios	24
	Relación de Municipios	Alàs i Cerc, Arsèguel, Bassella,
		Bellver de Cerdanya, Cabó, Cava,
		Coll de Nargó, Estamariu, Fígols i Alinyà,
		Josa i Tuixén, Lles de Cerdanya, Meranges,
		Montellà i Martinet, Montferrer i Castellbò,
		Oliana, Organyà, Peramola, Pont de Bar (El),
		Pruillans, Ribera d'Urgellet, Seu d'Urgell (La),
Valls d'Aguilar (Les), Valls de Valira (Les), Vansa i Fórnols (La)		
Número de entidades locales de población	161	
Superficie comarcal (km²)	1.761,90	
Población comarcal*	25.525	
Densidad de población	14,49	
Datos de contacto	Dirección	Pg. Joan Brudieu, 15
	Municipio	LA SEU D'URGELL
	C.P.	25700
	Provincia	LÉRIDA
	Teléfono	973 353 112
	Fax	973 352 788
	Email	cauc@cauc.cat
Dirección Web	www.ccau.cat	

* Fuente: IDESCAT, 2009

COMPOSICIÓN GAL

Socios	TOTAL Número de socios	14
	Número de Socios Públicos	5
	Número de Socios Privados	9
Número de socios por tipología	Administraciones públicas (ayuntamientos, mancomunidades, etc)	5
	Empresas (Sociedades mercantiles y autónomos)	
	Cooperativas agrarias y S.A.T.	
	Asociaciones sectoriales y empresariales	4
	Asociaciones de mujeres	
	Asociaciones de jóvenes	
	Otras Asociaciones y Fundaciones	1
	Sindicatos y O.P.A.s	3
	Entidades docentes	
	Entidades financieras	
Otros	1	
Junta Directiva	TOTAL Número de miembros	10
	Número de Miembros Públicos	5
	Número de Miembros Privados	5
	Número de Agricultores/Ganaderos en Junta Directiva	0
	Número de Mujeres	2
	Número de Jóvenes (≤ 40 años)	3





INFORMACIÓN FICHA GAL 2007-2013		DATOS	
Datos generales	NOMBRE completo	Consorci per al Desenvolupament del Baix Ebre i Montsià	
	SIGLAS	GAL 6	
Datos territoriales	Número de municipios	19	
	Relación de Municipios	Aldea (L'), Aldover, Alfara de Carles, Benifallet, Camarles, Freginals, Galera (La), Godall, Mas de Barberans, Masdenverge, Paüls, Perelló (El), Roquetes, Santa Bàrbara, Sènia (La), Tivenys, Tortosa, Ulldecona, Xerta	
		Número de entidades locales de población	14
		Superficie comarcal (km ²)	1.228,25
		Población comarcal*	80.603
		Densidad de población	65,62
	Datos de contacto	Dirección	Plaça d'Alfons XII, 7 - 1º B
Municipio		TORTOSA	
C.P.		43500	
Provincia		TARRAGONA	
Teléfono		977 44 21 16	
Fax		977 44 22 90	
Email		leader.te.dar@gencat.cat	
Dirección Web			

* Fuente: IDESCAT, 2009

COMPOSICIÓN GAL

Socios	TOTAL Número de socios	44
	Número de Socios Públicos	22
	Número de Socios Privados	22
Número de socios por tipología	Administraciones públicas (ayuntamientos, mancomunidades, etc)	22
	Empresas (Sociedades mercantiles y autónomos)	
	Cooperativas agrarias y S.A.T.	3
	Asociaciones sectoriales y empresariales	5
	Asociaciones de mujeres	
	Asociaciones de jóvenes	
	Otras Asociaciones y Fundaciones	3
	Sindicatos y O.P.A.s	2
	Entidades docentes	3
	Entidades financieras	2
	Otros	4
Junta Directiva	TOTAL Número de miembros	16
	Número de Miembros Públicos	7
	Número de Miembros Privados	9
	Número de Agricultores/Ganaderos en Junta Directiva	1
	Número de Mujeres	1
	Número de Jóvenes (≤ 40 años)	4



INFORMACIÓN FICHA GAL 2007-2013		DATOS
Datos generales	NOMBRE completo	Consorci Garrigues per al Desenvolupament del Territori
	SIGLAS	GAL 7
Datos territoriales	Número de municipios	36
	Relación de Municipios	Albagés (L'), Albi (L'), Alcanó, Alfés,
		Almatret, Arbeca, Aspa, Bellaguarda
		Borges Blanques (Les), Bovera, Castellldans,
		Cervià de les Garrigues, Cogul (El),
		Espluga Calba (L'), Floresta (La)
		Fulleda, Granadella (La), Granja d'Escarç (La),
		Granyena de les Garrigues, Juncosa, Juneda,
Llardecans, Maials, Massalcoreig,		
Omellons (Els), Pobla de Cérvoles (La),		
Puiggròs, Sarroca de Lleida, Seròs,		
Soleràs (El), Sunyer, Tarrés, Torms (Els),		
Torrebeses, Vilosell (El), Vinaixa		
Número de entidades locales de población	1	
Superficie comarcal (km ²)	1.261,52	
Población comarcal*	27.673	
Densidad de población	21,94	
Datos de contacto	Dirección	Av. Francesc Macià, 54
	Municipio	LES BORGES BLANQUES
	C.P.	25400
	Provincia	LÉRIDA
	Teléfono	973 142 658
	Fax	973 140 106
	Email	consorci@garrigues.cat
Dirección Web	www.consorci-garrigues.com	

* Fuente: IDESCAT, 2009

COMPOSICIÓN GAL

Socios	TOTAL Número de socios	77
	Número de Socios Públicos	39
	Número de Socios Privados	38
Número de socios por tipología	Administraciones públicas (ayuntamientos, mancomunidades, etc)	39
	Empresas (Sociedades mercantiles y autónomos)	4
	Cooperativas agrarias y S.A.T.	19
	Asociaciones sectoriales y empresariales	3
	Asociaciones de mujeres	
	Asociaciones de jóvenes	
	Otras Asociaciones y Fundaciones	5
	Sindicatos y O.P.A.s	2
	Entidades docentes	3
	Entidades financieras	
Otros	2	
Junta Directiva	TOTAL Número de miembros	18
	Número de Miembros Públicos	8
	Número de Miembros Privados	10
	Número de Agricultores/Ganaderos en Junta Directiva	1
	Número de Mujeres	0
	Número de Jóvenes (≤ 40 años)	1





INFORMACIÓN FICHA GAL 2007-2013		DATOS
Datos generales	NOMBRE completo	Consorci Grup D'Acció Local Noguera-Segrià Nord
	SIGLAS	GAL 8
Datos territoriales	Número de municipios	33
	Relación de Municipios	Àger, Albesa, Alfarràs, Algerri,
		Alòs de Balaguer, Artesa de Segre,
		Avellanes i Santa Linya (Les), Balaguer,
		Baronia de Rialb (La), Belcaire d'Urgell,
		Bellmunt d'Urgell, Cabanabona,
		Camarasa, Castelló de Farfanya, Cubells,
		Foradada, Ivars de Noguera, Menàrguens,
Montgai, Oliola, Os de Balaguer, Penelles,		
Ponts, Portella (La), Preixens, Sentiu de Sió (La),		
Térmens, Tiurana, Torrelameu,		
Vallfogona de Balaguer, Vilanova de la Barca,		
Vilanova de l'Aguda, Vilanova de Meià		
Número de entidades locales de población	92	
Superficie comarcal (km ²)	1.829,33	
Población comarcal*	45.416	
Densidad de población	24,83	
Datos de contacto	Dirección	Pg. Àngel Guimerà, 28-30
	Municipio	BALAGUER
	C.P.	25600
	Provincia	LÉRIDA
	Teléfono	973 448 933
	Fax	973 44 53 24
	Email	leader@ccnoguera.cat
	Dirección Web	www.ccnoguera.cat

* Fuente: IDESCAT, 2009

COMPOSICIÓN GAL

Socios	TOTAL Número de socios	30
	Número de Socios Públicos	15
	Número de Socios Privados	15
Número de socios por tipología	Administraciones públicas (ayuntamientos, mancomunidades, etc)	14
	Empresas (Sociedades mercantiles y autónomos)	
	Cooperativas agrarias y S.A.T.	2
	Asociaciones sectoriales y empresariales	9
	Asociaciones de mujeres	
	Asociaciones de jóvenes	
	Otras Asociaciones y Fundaciones	2
	Sindicatos y O.P.A.s	3
	Entidades docentes	
	Entidades financieras	
	Otros	0
Junta Directiva	TOTAL Número de miembros	30
	Número de Miembros Públicos	15
	Número de Miembros Privados	15
	Número de Agricultores/Ganaderos en Junta Directiva	1
	Número de Mujeres	1
	Número de Jóvenes (≤ 40 años)	1



INFORMACIÓN FICHA GAL 2007-2013		DATOS
Datos generales	NOMBRE completo	Consorci Centre de Desenvolupament Rural Pallars-Ribagorça
	SIGLAS	GAL 9
Datos territoriales	Número de municipios	32
	Relación de Municipios	Abella de la Conca, Alins, Alt Àneu,
		Baix Pallars, Castell de Mur, Conca de Dalt,
		Espot, Esterri d'Àneu, Esterri de Cardós,
		Farrera, Gavet de la Conca,
		Guingueta d'Àneu (La), Isona i Conca Dellà,
		Lladorre, Llavorsí, Llimiana, Pobla de Segur (La),
Pont de Suert (El), Rialp, Salàs de Pallars,		
Sant Esteve de la Sarga, Sarroca de Bellera,		
Senterada, Soriguera, Sort, Talarn, Tírvia,		
Torre de Cabdella (La), Tremp, Vall de Boí (La),		
Vall de Cardós, Vilaller		
Número de entidades locales de población	286	
Superficie comarcal (km ²)	3.147,87	
Población comarcal*	25.840	
Densidad de población	8,21	
Datos de contacto	Dirección	Av. Alcalde Altisent, 25 - Esc.B, piso 2º, pta. 1ª
	Municipio	TREMP
	C.P.	25620
	Provincia	LÉRIDA
	Teléfono	973 652 529
	Fax	973 652 529
	Email	info@cederpirineus.cat
Dirección Web	www.leaderpirineus.org	

* Fuente: IDESCAT, 2009

COMPOSICIÓN GAL

Socios	TOTAL Número de socios	17
	Número de Socios Públicos	4
	Número de Socios Privados	13
Número de socios por tipología	Administraciones públicas (ayuntamientos, mancomunidades, etc)	4
	Empresas (Sociedades mercantiles y autónomos)	1
	Cooperativas agrarias y S.A.T.	2
	Asociaciones sectoriales y empresariales	6
	Asociaciones de mujeres	
	Asociaciones de jóvenes	
	Otras Asociaciones y Fundaciones	1
	Sindicatos y O.P.A.s	1
	Entidades docentes	
	Entidades financieras	
	Otros	2
Junta Directiva	TOTAL Número de miembros	8
	Número de Miembros Públicos	4
	Número de Miembros Privados	4
	Número de Agricultores/Ganaderos en Junta Directiva	1
	Número de Mujeres	1
	Número de Jóvenes (≤ 40 años)	3



INFORMACIÓN FICHA GAL 2007-2013		DATOS
Datos generales	NOMBRE completo	Consorci Leader Priorat Baix Camp
	SIGLAS	GAL 10
Datos territoriales	Número de municipios	41
	Relación de Municipios	Albiol (L'), Aleixar (L'), Alforja, Arbolí,
		Argentera (L'), Bellmunt del Priorat,
		Bisbal de Falset (La), Borges del Camp (Les),
		Botarell, Cabacés, Capafonts, Capçanes,
		Colldejou, Cornudella de Montsant, Duesaigües,
		Falset, Febró (La), Figuera (La), Gratallops,
		Guiamets (Els), Lloar (El), Marçà, Margalef,
		Maspujols, Masroig (El), Molar (El),
		Morera de Montsant (La), Poboleda, Porrera,
Pradell de la Teixeta, Prades, Pradip,		
Riudecanyes, Riudecols,		
Torre de Fontaubella (La), Torroja del Priorat,		
Ulldemolins, Vilanova d'Escornalbou,		
Vilaplana, Vilella Alta (La), Vilella Baixa (La)		
Número de entidades locales de población*	27	
Superficie comarcal (km ²)	841,30	
Población comarcal**	22.908	
Densidad de población	27,23	
Datos de contacto	Dirección	Plaça de la Quartera, 1
	Municipio	FALSET
	C.P.	43730
	Provincia	TARRAGONA
	Teléfono	977 83 01 19
	Fax	977 83 05 64
	Email	info@priorat-baixcamp.cat
	Dirección Web	

* Entidades menores

** Fuente: IDESCAT, 2009

COMPOSICIÓN GAL

Socios	TOTAL Número de socios	12
	Número de Socios Públicos	2
	Número de Socios Privados	10
Número de socios por tipología	Administraciones públicas (ayuntamientos, mancomunidades, etc)	2
	Empresas (Sociedades mercantiles y autónomos)	
	Cooperativas agrarias y S.A.T.	1
	Asociaciones sectoriales y empresariales	2
	Asociaciones de mujeres	
	Asociaciones de jóvenes	
	Otras Asociaciones y Fundaciones	1
	Sindicatos y O.P.A.s	1
	Entidades docentes	
	Entidades financieras	
	Otros	5
Junta Directiva	TOTAL Número de miembros	20
	Número de Miembros Públicos	10
	Número de Miembros Privados	10
	Número de Agricultores/Ganaderos en Junta Directiva	0
	Número de Mujeres	6
	Número de Jóvenes (≤ 40 años)	2



INFORMACIÓ FICHA GAL 2007-2013		DATOS
Datos generales	NOMBRE completo	Consorci Intercomarcal d'Iniciatives Socioeconòmiques
	SIGLAS	GAL 11
Datos territoriales	Número de municipios	26
	Relación de Municipios	Arnes, Ascó, Batea, Benissanet, Bot
		Caseres, Corbera d'Ebre, Fatarella (La),
		Flix, Gandesa, Garcia, Ginestar
		Horta de Sant Joan, Miravet, Móra d'Ebre
		Móra la Nova, Palma d'Ebre (La)
		Pinell de Brai (El), Pobla de Massaluca (La),
		Prat de Comte, Rasquera, Riba-roja d'Ebre
Tivissa, Torre de l'Espanyol (La),		
Vilalba dels Arcs, Vinebre		
Número de entidades locales de población	7	
Superficie comarcal (km ²)	1.570,36	
Población comarcal*	36.947	
Densidad de población	23,53	
Datos de contacto	Dirección	Pç. San Roc, 2
	Municipio	MÓRA D'EBRE
	C.P.	43740
	Provincia	TARRAGONA
	Teléfono	977 402 792
	Fax	977 400 400
	Email	info@cisiberaebre-terraalta.org
Dirección Web		

* Fuente: IDESCAT, 2009

COMPOSICIÓN GAL

Socios	TOTAL Número de socios	34
	Número de Socios Públicos	17
	Número de Socios Privados	17
Número de socios por tipología	Administraciones públicas (ayuntamientos, mancomunidades, etc)	17
	Empresas (Sociedades mercantiles y autónomos)	
	Cooperativas agrarias y S.A.T.	1
	Asociaciones sectoriales y empresariales	4
	Asociaciones de mujeres	
	Asociaciones de jóvenes	
	Otras Asociaciones y Fundaciones	2
	Sindicatos y O.P.A.s	2
	Entidades docentes	1
	Entidades financieras	3
	Otros	4
Junta Directiva	TOTAL Número de miembros	16
	Número de Miembros Públicos	8
	Número de Miembros Privados	8
	Número de Agricultores/Ganaderos en Junta Directiva	4
	Número de Mujeres	3
	Número de Jóvenes (≤ 40 años)	5





INFORMACIÓN FICHA GAL 2007-2013		DATOS
Datos generales	NOMBRE completo	Consorci per al Desenvolupament de la Catalunya Central
	SIGLAS	GAL 12
Datos territoriales	Número de municipios	54
	Relación de Municipios	Aguilar de Segarra, Argençola, Biosca,
		Calaf, Calonge de Segarra,
		Castellar de la Ribera, Castellfollit de Riubregós,
		Castellfollit del Boix, Cervera,
		Clariana de Cardener, Coma i la Pedra (La),
		Copons, Estaràs, Fonollosa, Granyanella,
		Granyena de Segarra, Guissona, Guixers
		Ivorra, Jorba, Lladurs, Llobera, Massóteres
		Molsosa (La), Montmaneu, Montoliu de Segarra,
Montornès de Segarra, Navès, Odèn, Olius		
Oluges (Les), Pinell de Solsonès, Pinós,		
Plans de Sió (Els), Prats de Rei (Els), Pujalt,		
Sanaüja, Rajadell, Ribera d'Ondara, Riner, Rubió,		
Sant Guim de Freixenet, Sant Guim de la Plana,		
Sant Llorenç de Morunys, Sant Martí Seseuioles,		
Sant Mateu de Bages, Sant Pere Sallavinera		
Sant Ramon, Solsona, Talavera,		
Tarroja de Segarra, Torà, Torrefeta i Florejacs,		
Veciana		
Número de entidades locales de población	191	
Superficie comarcal (km ²)	2.379,43	
Población comarcal*	47.075	
Densidad de población	19,78	
Datos de contacto	Dirección	Pg. Jaume Balmes, 3
	Municipio	CERVERA
	C.P.	25200
	Provincia	LÉRIDA
	Teléfono	973 531 300
	Fax	973 532 337
	Email	info@lcc.cat
Dirección Web	www.lcc.cat	

* Fuente: IDESCAT, 2009

COMPOSICIÓN GAL

Socios	TOTAL Número de socios	20
	Número de Socios Públicos	4
	Número de Socios Privados	16
Número de socios por tipología	Administraciones públicas (ayuntamientos, mancomunidades, etc)	4
	Empresas (Sociedades mercantiles y autónomos)	
	Cooperativas agrarias y S.A.T.	1
	Asociaciones sectoriales y empresariales	10
	Asociaciones de mujeres	
	Asociaciones de jóvenes	
	Otras Asociaciones y Fundaciones	2
	Sindicatos y O.P.A.s	2
	Entidades docentes	
	Entidades financieras	
	Otros	1
Junta Directiva	TOTAL Número de miembros	10
	Número de Miembros Públicos	4
	Número de Miembros Privados	6
	Número de Agricultores/Ganaderos en Junta Directiva	1
	Número de Mujeres	0
	Número de Jóvenes (≤ 40 años)	1





INFORMACIÓN FICHA GAL 2007-2013		DATOS
Datos generales	NOMBRE completo	Consorci Leader Urgell-Pla d'Urgell
	SIGLAS	GAL 13
Datos territoriales	Número de municipios	37
	Relación de Municipios	Agramunt, Alamús (Els), Anglesola,
		Barbens, Belianes, Bell-lloc d'Urgell,
		Bellpuig, Bellví, Castellnou de Seana,
		Castellsrà, Ciutadilla, Fondarella, Fuliola (La),
		Goimés, Guimerà, Ivars d'Urgell, Linyola,
		Maldà, Miralcamp, Mollerussa, Nalec,
		Omells de na Gaia (Els), Ossó de Sió,
Palau d'Anglesola (El), Poal (El), Preixana,		
Puigverd d'Agramunt, Sant Martí de Riucorb,		
Sidamon, Tàrrega, Tornabous, Torregrossa,		
Vallbona de les Monges, Verdú, Vilagrassa,		
Vilanova de Bellpuig, Vila-sana		
Número de entidades locales de población	31	
Superficie comarcal (km ²)	905,33	
Población comarcal*	74.454	
Densidad de población	82,24	
Datos de contacto	Dirección	C/ Prat de la Riba, 1
	Municipio	MOLLERUSSA
	C.P.	25230
	Provincia	LÉRIDA
	Teléfono	973 60 41 38
	Fax	973 60 04 77
	Email	jtorrent@consorcileader.cat
Dirección Web	www.consorcileader.cat	

* Fuente: IDESCAT, 2009

COMPOSICIÓN GAL

Socios	TOTAL Número de socios	25
	Número de Socios Públicos	6
	Número de Socios Privados	19
Número de socios por tipología	Administraciones públicas (ayuntamientos, mancomunidades, etc)	6
	Empresas (Sociedades mercantiles y autónomos)	
	Cooperativas agrarias y S.A.T.	1
	Asociaciones sectoriales y empresariales	5
	Asociaciones de mujeres	1
	Asociaciones de jóvenes	
	Otras Asociaciones y Fundaciones	4
	Sindicatos y O.P.A.s	3
	Entidades docentes	
	Entidades financieras	1
	Otros	4
Junta Directiva	TOTAL Número de miembros	13
	Número de Miembros Públicos	6
	Número de Miembros Privados	7
	Número de Agricultores/Ganaderos en Junta Directiva	
	Número de Mujeres	
	Número de Jóvenes (≤ 40 años)	



Comunidad de Madrid

Comunidad de Madrid



Tabla resumen datos Comunidad de Madrid

DATOS GRUPOS DE ACCIÓN LOCAL 2007-2013		TOTAL COM. DE MADRID	MEDIA POR GRUPO
Datos territoriales	Número de municipios	104	21
	Número de entidades menores de población	18	4
	Superficie comarcal (km ²)	4.221,46	844,29
	Población comarcal	177.540,00	35.508,00
	Densidad de población (habitantes/km ²)		42,06
Socios	TOTAL Número de socios	115	23
	Número de Socios Públicos	43	9
	Número de Socios Privados	72	14
Número de socios por tipología	Administraciones públicas (ayuntamientos, mancomunidades, etc)	43	9
	Empresas (Sociedades mercantiles y autónomos)	27	5
	Cooperativas agrarias y S.A.T.	4	1
	Asociaciones sectoriales y empresariales	13	3
	Asociaciones de mujeres	4	1
	Asociaciones de jóvenes	4	1
	Otras Asociaciones y Fundaciones	17	3
	Sindicatos y O.P.A.s	1	0
	Entidades docentes	0	0
	Entidades financieras	2	0
Otros	0	0	
Junta Directiva	TOTAL Número de miembros	43	9
	Número de Miembros Públicos	19	4
	Número de Miembros Privados	24	5
	Número de Agricultores/Ganaderos en Junta Directiva	7	1
	Número de Mujeres	3	1
	Número de Jóvenes (≤ 40 años)	2	0
Cuadro financiero	Contribución FEADER	10.725.000,00 €	2.145.000,00 €
	Gasto Público (*)	19.500.000,00 €	3.900.000,00 €
	Gasto Privado Estimado	15.800.000,00 €	3.160.000,00 €
	Gasto Total	35.300.000,00 €	7.060.000,00 €

(*) El gasto público incluye la contribución FEADER y las aportaciones del MARM, las Comunidades Autónomas y las Administraciones locales.



INFORMACIÓN FICHA GAL 2007-2013		DATOS		
Datos generales	NOMBRE completo	Consorcio para la Gestión del Grupo de Acción Local Sierra Norte de Madrid		
	SIGLAS	GALSIMA		
Datos territoriales	Número de municipios	42		
	Relación de Municipios	Acebeda (La), Alameda del Valle, Atazar (El), Berrueco (El), Berzosa del Lozoya, Braojos, Buitrago del Lozoya, Bustarviejo, Cabanillas de la Sierra, Cabrera (La), Canencia, Cervera de Buitrago, Garganta de los Montes, Gargantilla del Lozoya y Pinilla de Buitrago, Gascones, Hiruela (La), Horcajo de la Sierra, Horcajuelo de la Sierra, Lozoya, Lozoyuela-Navas-Sieteiglesias, Madarcos, Montejo de la Sierra, Navalafuente, Navarredonda y San Mamés, Patones, Pinilla del Valle, Piñuécar-Gandullas, Prádena del Rincón, Puebla de la Sierra, Puentes Viejas, Rascafría, Redueña, Robledillo de la Jara, Robregordo, Serna del Monte (La), Somosierra, Torrelaguna, Torremocha de Jarama, Valdemanco, Vellón (El), Venturada, Villavieja del Lozoya		
		Número de entidades menores de población	18	
		Superficie comarcal (km ²)	1.250,20	
		Población comarcal*	24.117	
		Densidad de población (hab/km ²)	19,29	
		Datos de contacto	Dirección	C/ de las Escuelas, 5
			Municipio	CABANILLAS DE LA SIERRA
			C.P.	28721
			Provincia	MADRID
Teléfono			91 843 93 94	
Fax	91 843 93 20			
Correo electrónico	galsinma@interbook.net			
Dirección Web	www.galsinma.org			

* Fuente: Instituto Estadística Madrid, 2005

COMPOSICIÓN GAL

Socios	TOTAL Número de socios	126
	Número de Socios Públicos	48
	Número de Socios Privados	78
Número de socios por tipología	Administraciones públicas (ayuntamientos, mancomunidades, etc)	48
	Empresas (Sociedades mercantiles y autónomos)	0
	Cooperativas agrarias y S.A.T.	1
	Asociaciones sectoriales y empresariales	20
	Asociaciones de mujeres	5
	Asociaciones de jóvenes	1
	Otras Asociaciones y Fundaciones	50
	Sindicatos y O.P.A.s	1
	Entidades docentes	0
	Entidades financieras	0
	Otros	0
Junta Directiva	TOTAL Número de miembros	14
	Número de Miembros Públicos	7
	Número de Miembros Privados	7
	Número de Agricultores/Ganaderos en Junta Directiva	2
	Número de Mujeres	1
	Número de Jóvenes (≤ 40 años)	3





INFORMACIÓN FICHA GAL 2007-2013		DATOS
Datos generales	NOMBRE completo	Consorcio de la Sierra Oeste
	SIGLAS	
Datos territoriales	Número de municipios	19
	Relación de Municipios	Aldea del Fresno, Cadalso de los Vidrios,
		Cenicientos, Chapinería, Colmenar del Arroyo,
		Fresnedillas de la Oliva, Navalagamella,
		Navas del Rey, Pelayos de la Presa,
		Robledo de Chavela, Rozas de Puerto Real,
		San Martín de Valdeiglesias,
Santa María de la Alameda, Valdemaqueda,		
Villa del Prado, Villamanta, Villamantilla		
Villanueva de Perales, Zarzalejo		
Número de entidades menores de población	0	
Superficie comarcal (km ²)	990,78	
Población comarcal*	39.727	
Densidad de población (hab/km ²)	40,10	
Datos de contacto	Dirección	Plaza de Teodoro Bravo,12-14
	Municipio	SAN MARTÍN DE VALDEIGLESIAS
	C.P.	28680
	Provincia	MADRID
	Teléfono	91 861 15 73
	Fax	91 861 11 81
	Correo electrónico	"sierraoste@sierraoste.org leaderplus1@sierraoste.org"
	Dirección Web	www.sierraoste.org

* Fuente: Instituto Estadística Madrid, 2005

COMPOSICIÓN GAL

Socios	TOTAL Número de socios	147
	Número de Socios Públicos	19
	Número de Socios Privados	128
Número de socios por tipología	Administraciones públicas (ayuntamientos, mancomunidades, etc)	19
	Empresas (Sociedades mercantiles y autónomos)	85
	Cooperativas agrarias y S.A.T.	2
	Asociaciones sectoriales y empresariales	5
	Asociaciones de mujeres	5
	Asociaciones de jóvenes	1
	Otras Asociaciones y Fundaciones	20
	Sindicatos y O.P.A.s	2
	Entidades docentes	2
	Entidades financieras	0
	Otros	6
Junta Directiva	TOTAL Número de miembros	16
	Número de Miembros Públicos	8
	Número de Miembros Privados	8
	Número de Agricultores/Ganaderos en Junta Directiva	2
	Número de Mujeres	5
	Número de Jóvenes (≤ 40 años)	3





INFORMACIÓN FICHA GAL 2007-2013		DATOS	
Datos generales	NOMBRE completo	Asociación de Desarrollo Rural Aranjuez-Comarca de las Vegas	
	SIGLAS	ARACOVE	
Datos territoriales	Número de municipios	21	
	Relación de Municipios	Ambite, Belmonte de Tajo, Brea de Tajo, Carabaña, Chinchón, Colmenar de Oreja, Estremera, Fuentidueña de Tajo, Morata de Tajuña, Orusco de Tajuña, Perales de Tajuña, San Martín de la Vega, Tiernes, Titulcia, Valdaracete, Valdelaguna, Valdilecha, Villaconejos, Villamanrique de Tajo, Villar del Olmo, Villarejo de Salvanés	
		Número de entidades menores de población	0
		Superficie comarcal (km ²)	1.126,08
		Población comarcal*	61.497
		Densidad de población (hab/km ²)	54,61
		Datos de contacto	Dirección
Municipio	ARANJUEZ		
C.P.	28300		
Provincia	MADRID		
Teléfono	91 892 19 28		
Fax	91 892 90 81		
Correo electrónico	aracove@aracove.com		
Dirección Web	www.aracove.com		

* Fuente: Instituto Estadística Madrid, 2005

COMPOSICIÓN GAL

Socios	TOTAL Número de socios	60
	Número de Socios Públicos	21
	Número de Socios Privados	39
Número de socios por tipología	Administraciones públicas (ayuntamientos, mancomunidades, etc)	21
	Empresas (Sociedades mercantiles y autónomos)	27
	Cooperativas agrarias y S.A.T.	4
	Asociaciones sectoriales y empresariales	4
	Asociaciones de mujeres	0
	Asociaciones de jóvenes	1
	Otras Asociaciones y Fundaciones	0
	Sindicatos y O.P.A.s	1
	Entidades docentes	0
	Entidades financieras	2
	Otros	0
Junta Directiva	TOTAL Número de miembros	10
	Número de Miembros Públicos	4
	Número de Miembros Privados	6
	Número de Agricultores/Ganaderos en Junta Directiva	3
	Número de Mujeres	1
	Número de Jóvenes (≤ 40 años)	1





INFORMACIÓN FICHA GAL 2007-2013		DATOS	
Datos generales	NOMBRE completo	Grupo de Acción Local Sierra del Jarama	
	SIGLAS		
Datos territoriales	Número de municipios	11	
	Relación de Municipios	Manzanares el Real, Guadalix de la Sierra, Molar (El), Pedrezuela, Ribatejada, Valdeolmos-Alalparto, Talamanca de Jarama, Valdeavero, Valdepiélagos, Valdetoques de Jarama, Miraflores de la Sierra	
		Número de entidades menores de población	0
		Superficie comarcal (km ²)	491,90
		Población comarcal*	32.926
	Densidad de población (hab/km ²)	66,94	
Datos de contacto	Dirección	Plaza de la Constitución, 1	
	Municipio	PEDREZUELA	
	C.P.	28723	
	Provincia	MADRID	
	Teléfono	91 843 39 01	
	Fax	91 843 38 96	
	Correo electrónico	sjarama@galjarama.org	
	Dirección Web	www.galjarama.org	

* Fuente: Instituto Estadística Madrid, 2005

COMPOSICIÓN GAL

Socios	TOTAL Número de socios	23
	Número de Socios Públicos	11
	Número de Socios Privados	12
Número de socios por tipología	Administraciones públicas (ayuntamientos, mancomunidades, etc)	11
	Empresas (Sociedades mercantiles y autónomos)	0
	Cooperativas agrarias y S.A.T.	0
	Asociaciones sectoriales y empresariales	6
	Asociaciones de mujeres	1
	Asociaciones de jóvenes	1
	Otras Asociaciones y Fundaciones	4
	Sindicatos y O.P.A.s	0
	Entidades docentes	0
	Entidades financieras	0
	Otros (Agricultura y ganaderos)	0
Junta Directiva	TOTAL Número de miembros	23
	Número de Miembros Públicos	11
	Número de Miembros Privados	12
	Número de Agricultores/Ganaderos en Junta Directiva	2
	Número de Mujeres	0
	Número de Jóvenes (≤ 40 años)	0



INFORMACIÓN FICHA GAL 2007-2013		DATOS
Datos generales	NOMBRE completo	Asociación de Desarrollo de la Campiña del Henares
	SIGLAS	ADECHE
Datos territoriales	Número de municipios	11
	Relación de Municipios	Anchuelo, Campo Real, Corpa, Loeches, Olmeda de las Fuentes, Pezuela de las Torres, Pozuelo del Rey, Santorcaz, Santos de la Humosa (Los), Torres de la Alameda, Valverde de Alcalá
	Número de entidades menores de población	0
	Superficie comarcal (km ²)	362,5
	Población comarcal	19.273
	Densidad de población (hab/km ²)	53,17
Datos de contacto	Dirección	Calle Mayor, 26 - 1º
	Municipio	OLMEDA DE LAS FUENTES
	C.P.	28515
	Provincia	MADRID
	Teléfono	91 873 52 54
	Fax	91 873 52 54
	Correo electrónico	juanra.campos@gmail.com
	Dirección Web	

* Fuente: Instituto Estadística Madrid, 2005

COMPOSICIÓN GAL

Socios	TOTAL Número de socios	32
	Número de Socios Públicos	11
	Número de Socios Privados	21
Número de socios por tipología	Administraciones públicas (ayuntamientos, mancomunidades, etc)	11
	Empresas (Sociedades mercantiles y autónomos)	0
	Cooperativas agrarias y S.A.T.	0
	Asociaciones sectoriales y empresariales	3
	Asociaciones de mujeres	3
	Asociaciones de jóvenes	2
	Otras Asociaciones y Fundaciones	13
	Sindicatos y O.P.A.s	0
	Entidades docentes	0
	Entidades financieras	0
	Otros	0
Junta Directiva	TOTAL Número de miembros	10
	Número de Miembros Públicos	4
	Número de Miembros Privados	6
	Número de Agricultores/Ganaderos en Junta Directiva	2
	Número de Mujeres	2
	Número de Jóvenes (≤ 40 años)	1



Comunidad Foral de Navarra

Comunidade Foral de Navarra



Tabla resumen datos Comunidad Foral de Navarra

DATOS GRUPOS DE ACCIÓN LOCAL 2007-2013		TOTAL NAVARRA	MEDIA POR GRUPO
Datos territoriales	Número de municipios	255	64
	Número de entidades menores de población	523	131
	Superficie comarcal (km ²)	9.280,42	2.320,11
	Población comarcal	293.872,00	73.468,00
	Densidad de población (habitantes/km ²)		31,67
Socios	Número de socios	216	54
	Número de Socios Públicos	168	42
	Número de Socios Privados	48	12
Número de socios por tipología	Administraciones públicas (ayuntamientos, mancomunidades, etc)	168	42
	Empresas (Sociedades mercantiles y autónomos)	1	0
	Cooperativas agrarias y S.A.T.	8	2
	Asociaciones sectoriales y empresariales	14	4
	Asociaciones de mujeres	4	1
	Asociaciones de jóvenes	3	1
	Otras Asociaciones y Fundaciones	5	1
	Sindicatos y O.P.A.s	10	3
	Entidades docentes	0	0
	Entidades financieras	2	1
Otros	1	0	
Junta Directiva	TOTAL Número de miembros	43	11
	Número de Miembros Públicos	17	4
	Número de Miembros Privados	26	7
	Número de Agricultores/Ganaderos en Junta Directiva	7	2
	Número de Mujeres	10	3
Número de Jóvenes (≤ 40 años)	8	2	
Cuadro financiero	Contribución FEADER	13.077.900,00 €	3.269.475,00 €
	Gasto Público (*)	23.778.000,00 €	5.944.500,00 €
	Gasto Privado Estimado	22.510.930,00 €	5.627.732,50 €
	Gasto Total	46.288.930,00 €	11.572.232,50 €

(*) El gasto público incluye la contribución FEADER y las aportaciones del MARM, las Comunidades Autónomas y las Administraciones locales.



INFORMACIÓN FICHA GAL 2007-2013		DATOS		
Datos generales	NOMBRE completo	Asociación Cederna Garalur Elkarte Centro de Desarrollo Rural de Navarra		
	SIGLAS	CEDERNA GARALUR		
Datos territoriales	Número de municipios	123		
	Relación de municipios (Nombre de todos)	Abaurregaina/Abaurrea Alta, Abaurrepea/Abaurrea Baja, Aibar/Oibar, Altsasu/Alsasua, Anue, Aoiz/Agoitz, Aaritz, Arakil, Arano, Arantza, Arbizu, Arce/Artzi, Areso, Aría, Aribes, Arruazu, Atez, Auritz/Burguete, Bakaiku, Basaburua, Baztan, Belascoáin, Bera/Vera de Bidasoa, Bertizarana, Betelu, Bidaurreta, Burgui/Burgi, Cáseda, Castillo-Nuevo, Ciriza, Donamaría, Doneztebe/Santesteban, Echarri, Egúés, Elgorriaga, Eratsun, Ergoiena, Erro, Eslava, Esparza de Salazar/Esparza Zaraitzu, Esteribar, Etxalar, Etxarri-Aranatz, Etxauri, Ezcabarte, Ezcároz/Ezcaroze, Ezkurra, Ezprogui, Gallipienzo, Gallués/Galoze, Garaioa, Garde, Garralda, Goizueta, Goñi, Gúesa/Gorza, Hiriberri/Villanueva de Aezkoa, Ibargoiti, Igantzi, Imotz, Irañeta, Iruztun, Isaba/Izaba, Ituren, Iturmendi, Iza, Izagaondoa, Izalzu/Izaltzu, Jaurrieta, Javier, Juslapeña, Labaien, Lakuntza, Lantz, Larraun, Leache, Leiza, Lekunberri, Lerga, Lesaka, Liédena, Lizoáin, Lónguida/Longida, Lumbier, Luzaide/Valcarlos, Monreal, Navascués, Ochagavía/Otsagabia, Odieta, Oitz, Oláibar, Olazti/Olazagutía, Olo, Orbaizeta, Orbara, Oronz/Orontze, Oroz-Betelu, Orreaga/Roncesvalles, Petilla de Aragón, Romanzado, Roncal/Erronkari, Sada, Saldias, Sangüesa/Zangoza, Sarriés/Sartze, Sunbilla, Uharte-Arakil, Ultzama, Uncifi, Urdazubi/Urdax, Urdiain, Urraúl Alto, Urraúl Bajo, Urrotz, Urroz-Villa, Urzainqui/Urzainki, Uztárroz/Uztarrotze, Vidángoz/Bidankoze, Yesa, Zabalza, Zordia, Zubieta, Zugarramurdi		
		Número de entidades menores de población	321	
		Superficie comarcal (km ²)	4.877,15	
		Población comarcal*	86.336	
		Densidad de población (hab/km ²)	17,70	
		Datos de contacto	Dirección	C/ Berriobide, 40 - Planta Baja, Oficina 001
			Municipio	ANSOAIN
			C.P.	31013
			Provincia	NAVARRA
Teléfono	948 206 697			
Fax	948 211 051			
Correo electrónico	info@cederna.es			
Dirección Web	www.cederna.es			

* Fuente: elaboración propia a partir de los Datos del Instituto Navarra de Estadística de 2006

COMPOSICIÓN GAL

Socios	TOTAL Número de socios	113
	Número de Socios Públicos	101
	Número de Socios Privados	12
Número de socios por tipología	Administraciones públicas (ayuntamientos, mancomunidades, etc)	101
	Empresas (Sociedades mercantiles y autónomos)	
	Cooperativas agrarias y S.A.T.	3
	Asociaciones sectoriales y empresariales	3
	Asociaciones de mujeres	1
	Asociaciones de jóvenes	
	Otras Asociaciones y Fundaciones	
	Sindicatos y O.P.A.s	2
	Entidades docentes	
	Entidades financieras	2
	Otros	1
Junta Directiva	TOTAL Número de miembros	13
	Número de Miembros Públicos	6
	Número de Miembros Privados	7
	Número de Agricultores/Ganaderos en Junta Directiva	1
	Número de Mujeres	3
	Número de Jóvenes (≤ 40 años)	4



INFORMACIÓN FICHA GAL 2007-2013		DATOS
Datos generales	NOMBRE completo	Grupo de Acción Local Consorcio para las Estrategias de Desarrollo de la Ribera de Navarra
	SIGLAS	GAL CONSORCIO EDER
Datos territoriales	Número de municipios	28
	Relación de municipios (Nombre de todos)	Ablitas, Arguedas, Azagra, Barillas,
		Buñuel, Cabanillas, Cadreita, Cascante,
		Castejón, Cintruénigo, Corella, Cortes,
		Falces, Fitero, Fontellas, Funes, Fustiñana,
		Marcilla, Milagro, Monteagudo, Murchante,
		Peralta, Ribaforada, San Adrián, Tudela,
Tulebras, Valtierra, Villafranca		
Número de entidades menores de población	0	
Superficie comarcal (km ²)	1.344,80	
Población comarcal*	114.937	
Densidad de población (hab/km ²)	85,47	
Datos de contacto	Dirección	Plaza Yehuda Ha Leví, s/n
	Municipio	TUDELA
	C.P.	31500
	Provincia	NAVARRA
	Teléfono	948 847 356
	Fax	948 847 398
	Correo electrónico	eder@consorcioeder.es
	Dirección Web	www.consorcioeder.es

* Fuente: elaboración propia a partir de los Datos del Instituto Navarra de Estadística de 2006

COMPOSICIÓN GAL

Socios	TOTAL Número de socios	40
	Número de Socios Públicos	28
	Número de Socios Privados	12
Número de socios por tipología	Administraciones públicas (ayuntamientos, mancomunidades, etc)	28
	Empresas (Sociedades mercantiles y autónomos)	1
	Cooperativas agrarias y S.A.T.	1
	Asociaciones sectoriales y empresariales	5
	Asociaciones de mujeres	1
	Asociaciones de jóvenes	1
	Otras Asociaciones y Fundaciones	
	Sindicatos y O.P.A.s	3
	Entidades docentes	-
	Entidades financieras	-
Otros		
Junta Directiva	TOTAL Número de miembros	13
	Número de Miembros Públicos	4
	Número de Miembros Privados	9
	Número de Agricultores/Ganaderos en Junta Directiva	3
	Número de Mujeres	2
	Número de Jóvenes (≤ 40 años)	3





INFORMACIÓN FICHA GAL 2007-2013		DATOS
Datos generales	NOMBRE completo	Asociación Teder "Tierra Estella Desarrollo Rural"
	SIGLAS	ASOCIACIÓN TEDER
Datos territoriales	Número de municipios	67
	Relación de municipios (Nombre de todos)	Abaigar, Abárzuza, Aberín,
		Aguilar de Codés, Allín, Allo,
		Amescoa Baja, Ancín, Andosilla,
		Aranarache, Aras, Arellano, Armañanzas,
		Arróniz, Ayegui, Azuelo, Barbarín, Bargota,
		Cabredo, Carcar, Cirauqui, Desojo,
		Dicastillo, El Busto, Espronceda, Estella,
		Etayo, Eulate, Enevilla, Guesálaz,
		Igúzquiza, Lana, Lapoblación, Larraona,
Lazagurria, Legaria, Lerín, Lezaun,		
Lodosa, Los Arcos, Luquin, Mañeru,		
Marañón, Mendavia, Mendaza, Metauten,		
Mirafuentes, Morefín, Mues, Murieta,		
Nazar, Oco, Olejua, Oteiza,		
Piedramillera, Salinas de oro, Sansol,		
Sartaguda, Sesma, Sorlada,		
Torralba del Río, Torres del Río, Viana,		
Villamayor de Monjardín, Villatuerta,		
Yerri, Zúñiga		
Número de entidades menores de población	128	
Superficie comarcal (km ²)	1.664,60	
Población comarcal*	53.905	
Densidad de población (hab/km ²)	32,38	
Datos de contacto	Dirección	Sancho el Fuerte, 6 - Bajo
	Municipio	ESTELLA / LIZARRA
	C.P.	31200
	Provincia	NAVARRA
	Teléfono	948 556 537
	Fax	948 554 439
	Correo electrónico	teder@montejurra.com
Dirección Web	www.teder.org	

* Fuente: elaboración propia a partir de los Datos del Instituto Navarra de Estadística de 2006

COMPOSICIÓN GAL

Socios	TOTAL Número de socios	9
	Número de Socios Públicos	2
	Número de Socios Privados	7
Número de socios por tipología	Administraciones públicas (ayuntamientos, mancomunidades, etc)	2
	Empresas (Sociedades mercantiles y autónomos)	
	Cooperativas agrarias y S.A.T.	
	Asociaciones sectoriales y empresariales	2
	Asociaciones de mujeres	1
	Asociaciones de jóvenes	1
	Otras Asociaciones y Fundaciones	
	Sindicatos y O.P.A.s	3
	Entidades docentes	
	Entidades financieras	
Otros		
Junta Directiva	TOTAL Número de miembros	7
	Número de Miembros Públicos	2
	Número de Miembros Privados	5
	Número de Agricultores/Ganaderos en Junta Directiva	2
	Número de Mujeres	2
	Número de Jóvenes (≤ 40 años)	1





INFORMACIÓN FICHA GAL 2007-2013		DATOS
Datos generales	NOMBRE completo	Grupo de Acción Local de la Zona Media de Navarra
	SIGLAS	
Datos territoriales	Número de municipios	37
	Relación de municipios (Nombre de todos)	Adios, Añorbe, Artajona, Artazu, Barásoain,
		Beire, Berbinzana, Biurun-Olcoz, Caparroso,
		Carcastillo, Enériz, Garinoain, Guirguillano,
		Larraga, Legarda, Leoz, Mélida, Mendigorria,
		Miranda de Arga, Murillo el Cuende,
		Murillo el Fruto, Muruzábal, Obanos, Olite,
		Olóriz, Orísoain, Pitillas, Puente la Reina, Pueyo,
San Martín de Unx, Santacara, Tafalla, Tirapu,		
Ucar, Ujué, Unzué, Uterga		
Número de entidades menores de población	74	
Superficie comarcal (km ²)	1.393,87	
Población comarcal*	38.694	
Densidad de población (hab/km ²)	27,76	
Datos de contacto	Dirección	Rúa Romana, 5
	Municipio	OLITE
	C.P.	31390
	Provincia	NAVARRA
	Teléfono	948 740 739
	Fax	948 741 033
	Correo electrónico	consorcio@navarramedia.org
Dirección Web	www.navarramedia.org	

* Fuente: elaboración propia a partir de los Datos del Instituto Navarra de Estadística de 2006

COMPOSICIÓN GAL

Socios	TOTAL Número de socios	54
	Número de Socios Públicos	37
	Número de Socios Privados	17
Número de socios por tipología	Administraciones públicas (ayuntamientos, mancomunidades, etc)	37
	Empresas (Sociedades mercantiles y autónomos)	
	Cooperativas agrarias y S.A.T.	4
	Asociaciones sectoriales y empresariales	4
	Asociaciones de mujeres	1
	Asociaciones de jóvenes	1
	Otras Asociaciones y Fundaciones	5
	Sindicatos y O.P.A.s	2
	Entidades docentes	
	Entidades financieras	
	Otros	
Junta Directiva	TOTAL Número de miembros	10
	Número de Miembros Públicos	5
	Número de Miembros Privados	5
	Número de Agricultores/Ganaderos en Junta Directiva	1
	Número de Mujeres	3
	Número de Jóvenes (≤ 40 años)	



Comunidad Valenciana

Comunitat Valenciana



Tabla resumen datos Comunidad Valenciana

DATOS GRUPOS DE ACCIÓN LOCAL 2007-2013		TOTAL COM. VALENCIANA	MEDIA POR GRUPO
Datos territoriales	Número de municipios	316	40
	Número de entidades menores de población	167	21
	Superficie comarcal (km ²)	14.349,03	1.793,63
	Población comarcal	335.468,00	41.933,50
	Densidad de población (habitantes/km ²)		23,38
Socios	TOTAL Número de socios	456	57
	Número de Socios Públicos	311	39
	Número de Socios Privados	145	18
Número de socios por tipología	Administraciones públicas (ayuntamientos, mancomunidades, etc)	311	39
	Empresas (Sociedades mercantiles y autónomos)	1	0
	Cooperativas agrarias y S.A.T.	30	4
	Asociaciones sectoriales y empresariales	12	2
	Asociaciones de mujeres	18	2
	Asociaciones de jóvenes	20	3
	Otras Asociaciones y Fundaciones	54	7
	Sindicatos y O.P.A.s	8	1
	Entidades docentes	2	0
	Entidades financieras	0	0
Otros	0	0	
Junta Directiva	TOTAL Número de miembros (*)	147	18
	Número de Miembros Públicos	64	8
	Número de Miembros Privados	53	7
	Número de Agricultores/Ganaderos en Junta Directiva	19	2
	Número de Mujeres	17	2
	Número de Jóvenes (≤ 40 años)	16	2
Cuadro financiero	Contribución FEADER	22.265.000,00 €	2.783.125,00 €
	Gasto Público (**)	61.000.000,00 €	7.625.000,00 €
	Gasto Privado Estimado	42.000.000,00 €	5.250.000,00 €
	Gasto Total	103.000.000,00 €	12.875.000,00 €

(*) Porcentaje de derecho a voto superior de los miembros privados respecto a los públicos.

(**) El gasto público incluye la contribución FEADER y las aportaciones del MARM, las Comunidades Autónomas y las Administraciones locales.



INFORMACIÓN FICHA GAL 2007-2013		DATOS
Datos generales	NOMBRE completo	Asociación Ruralter Leader Zona 1
	SIGLAS	ZONA 1 CASTELLÓN
Datos territoriales	Número de municipios	22
	Relación de municipios (Nombre de todos)	Alcalà de Xivert, Benlloch, Borriol, Cabanes,
		Càlig, Canet lo Roig, Cervera del Maestre,
		Les Coves de Vinromà, chert, La Jana,
		La Pobla Tornesa, La Salzadella, San Jorge,
		Sant Mateu, San Rafael del Río,
		Santa Magdalena de Pulpis, Sarratella,
Sierra Engarcerán, Tírig, Torre d'en Doménec,		
Traiguera, Vilanova d'Alcolea		
Número de entidades menores de población	4	
Superficie comarcal (km ²)	1.370,47	
Población comarcal*	35.408	
Densidad de población (hab/km ²)	25,84	
Datos de contacto	Dirección	C/ Doctor Miguel Barreda Jover, 2
	Municipio	TRAIGUERA
	C.P.	12330
	Provincia	CASTELLÓN
	Teléfono	964 49 50 00
	Fax	964 49 51 68
	Correo electrónico	prodertraig@yahoo.es
Dirección Web		

* Fuente: INE, 2008

COMPOSICIÓN GAL

Socios	TOTAL Número de socios	35
	Número de Socios Públicos	22
	Número de Socios Privados	13
Número de socios por tipología	Administraciones públicas (ayuntamientos, mancomunidades, etc)	22
	Empresas (Sociedades mercantiles y autónomos)	
	Cooperativas agrarias y S.A.T.	1
	Asociaciones sectoriales y empresariales	
	Asociaciones de mujeres	2
	Asociaciones de jóvenes	2
	Otras Asociaciones y Fundaciones	8
	Sindicatos y O.P.A.s	
	Entidades docentes	
	Entidades financieras	
Otros		
Junta Directiva	TOTAL Número de miembros	14
	Número de Miembros Públicos	9*
	Número de Miembros Privados	5*
	Número de Agricultores/Ganaderos en Junta Directiva	0
	Número de Mujeres	1
	Número de Jóvenes (≤ 40 años)	1

* Porcentaje de derecho a voto superior de los miembros privados respecto a los públicos



INFORMACIÓN FICHA GAL 2007-2013		DATOS
Datos generales	NOMBRE completo	Grupo de Desarrollo Rural Comarca Els Ports-Maestrat
	SIGLAS	GDR PORTMADER
Datos territoriales	Número de municipios	28
	Relación de municipios (Nombre de todos)	Albocàsser, Atzeneta del Maestrat,
		Ares del Mestre, Benafigos, Benasal,
		Castell de Cabres, Castellfort, Catí, Cincorres,
		Culla, Chodos, Forcall, Herbés, La Mata,
		Morella, Olocau del Rey, Palanques,
		Portell de Morella, La Pobla de Benifassà,
		Rossell, Todolella, La Torre d'en Besora,
		Vallibona, Villafranca del Cid, Vilar de Canes,
Villores, Vistabella del Maestrazgo,		
Zorita del Maestrazgo		
Número de entidades menores de población	10	
Superficie comarcal (km ²)	2.068,57	
Población comarcal	16.353	
Densidad de población (hab/km ²)	7,91	
Datos de contacto	Dirección	C/ Nevera, 1
	Municipio	ARES DEL MESTRE
	C.P.	12165
	Provincia	CASTELLÓN
	Teléfono	964 44 30 10
	Fax	964 44 30 27
	Correo electrónico	portmader@portmader.info
Dirección Web		

* Fuente: INE, 2008

COMPOSICIÓN GAL

Socios	TOTAL Número de socios	58
	Número de Socios Públicos	29
	Número de Socios Privados	29
Número de socios por tipología	Administraciones públicas (ayuntamientos, mancomunidades, etc)	29
	Empresas (Sociedades mercantiles y autónomos)	0
	Cooperativas agrarias y S.A.T.	8
	Asociaciones sectoriales y empresariales	4
	Asociaciones de mujeres	5
	Asociaciones de jóvenes	4
	Otras Asociaciones y Fundaciones	6
	Sindicatos y O.P.A.s	2
	Entidades docentes	
	Entidades financieras	
Otros		
Junta Directiva	TOTAL Número de miembros	16
	Número de Miembros Públicos	8
	Número de Miembros Privados	8
	Número de Agricultores/Ganaderos en Junta Directiva	3
	Número de Mujeres	3
	Número de Jóvenes (≤ 40 años)	5



INFORMACIÓN FICHA GAL 2007-2013		DATOS
Datos generales	NOMBRE completo	Asociación Ruralter Castellón Sur
	SIGLAS	ZONA 3
Datos territoriales	Número de municipios	61
	Relación de municipios (Nombre de todos)	Aín, Alcudia de Veo, Alfondeguilla,
		Algimia de Almonacid, Almedíjar, Altura,
		Arañuel, Argelita, Artana, Ayódar, Azuébar,
		Barracas, Bejis, Benafer, Castellново,
		Castillo de Villamalefa, Caudiel, Cirat,
		Cortes de Arenoso, Costur, Chóvar, Eslida,
		Espadilla, Fanzara, Figueroles, Fuente la Reina,
		Fuentes de Ayódar, Gaibiel, Geldo, Higuera,
		Jérica, Lucena del Cid, Ludiente, La Llosa,
Matet, Montán, Montanejos, Navajas, Pavías,		
Pina de Montalgrao, Puebla de Arenoso,		
Ribesalbes, Sacañet, Soneja, Sot de Ferrer,		
Sueras, Tales, Teresa, Toga, Torás, El Toro,		
Torralba del Pinar, Torrechiva, Useras,		
Vallat, Vall de Almonacid, Villahermosa del Río,		
Villamalur, Villanueva de Viver, Viver, Zucaina		
Número de entidades menores de población	61	
Superficie comarcal (km ²)	1.958,95	
Población comarcal	32.407	
Densidad de población (hab/km ²)	16,54	
Datos de contacto	Dirección	Plaza Mayor, 2
	Municipio	GAIBIEL
	C.P.	12415
	Provincia	CASTELLÓN
	Teléfono	608 378 635
	Fax	964 142 402
	Correo electrónico	ruralterleader-castellonsur@hotmail.es
	Dirección Web	

* Fuente: INE, 2008

COMPOSICIÓN GAL

Socios	TOTAL Número de socios	80
	Número de Socios Públicos	61
	Número de Socios Privados	19
Número de socios por tipología	Administraciones públicas (ayuntamientos, mancomunidades, etc)	61
	Empresas (Sociedades mercantiles y autónomos)	0
	Cooperativas agrarias y S.A.T.	4
	Asociaciones sectoriales y empresariales	1
	Asociaciones de mujeres	3
	Asociaciones de jóvenes	1
	Otras Asociaciones y Fundaciones	9
	Sindicatos y O.P.A.s	1
	Entidades docentes	0
	Entidades financieras	0
	Otros	
Junta Directiva	TOTAL Número de miembros	18
	Número de Miembros Públicos	9
	Número de Miembros Privados	9
	Número de Agricultores/Ganaderos en Junta Directiva	1
	Número de Mujeres	3
	Número de Jóvenes (≤ 40 años)	1





INFORMACIÓN FICHA GAL 2007-2013		DATOS		
Datos generales	NOMBRE completo	Asociación para el Desarrollo Rural Valencia Interior		
	SIGLAS	ADERVI		
Datos territoriales	Número de municipios	40		
	Relación de municipios (Nombre de todos)	Ademuz, Albalat dels Tarongers, Alcublas, Alfara de Algimia, Algar de Palancia, Algimia de Alfara, Alpuente, Andilla, Aras de Los Olmos, Benagéber, Benavites, Bugarra, Calles, Casas Altas, Casas Bajas, Casinos, Castielfabib, Quart de Les Valls, Quartell, Chelva, Chulilla, Domeño, Estivella, Gátova, Gestalgar, Higuieruelas, Loriguilla, Losa del Obispo, Olocau, Pedralba, Petrés, Puebla de San Miguel, Segart, Sot de Chera, Titaguas, Torrebaja, Torres Torres, Tuéjar, Vallanca, La Yesa		
		Número de entidades menores de población	20	
		Superficie comarcal (km ²)	1.996,84	
		Población comarcal	30.912	
		Densidad de población (hab/km ²)	15,48	
		Datos de contacto	Dirección	C/ Pintor Sorolla, 1
			Municipio	TUÉJAR
C.P.			46177	
Provincia	VALENCIA			
Teléfono	96 163 50 34			
Fax	96 163 51 51			
Correo electrónico	tuejar_alc@gva.es			
Dirección Web				

* Fuente: INE, 2008

COMPOSICIÓN GAL

Socios	TOTAL Número de socios	49
	Número de Socios Públicos	40
	Número de Socios Privados	9
Número de socios por tipología	Administraciones públicas (ayuntamientos, mancomunidades, etc)	40
	Empresas (Sociedades mercantiles y autónomos)	1
	Cooperativas agrarias y S.A.T.	2
	Asociaciones sectoriales y empresariales	1
	Asociaciones de mujeres	1
	Asociaciones de jóvenes	0
	Otras Asociaciones y Fundaciones	4
	Sindicatos y O.P.A.s	0
	Entidades docentes	0
	Entidades financieras	0
	Otros	0
Junta Directiva	TOTAL Número de miembros	23
	Número de Miembros Públicos	14*
	Número de Miembros Privados	9*
	Número de Agricultores/Ganaderos en Junta Directiva	0
	Número de Mujeres	2
	Número de Jóvenes (≤ 40 años)	0





INFORMACIÓN FICHA GAL 2007-2013		DATOS
Datos generales	NOMBRE completo	Asociación del Llano de Chiva a la Plana de Utiel
	SIGLAS	ZONA 5
Datos territoriales	Número de municipios	17
	Relación de municipios (Nombre de todos)	Alborache, Camporrobles,
		Caudete de las Fuentes, Chera, Chiva,
		Dos Aguas, Fuenterrobles, Godelleta,
		Macastre, Millares, Requena,
		Siete Aguas, Sinarcas, Utiel,
		Venta del Moro, Villargordo del Cabriel, Yátova
Número de entidades menores de población	36	
Superficie comarcal (km ²)	2.460,07	
Población comarcal*	63.701	
Densidad de población (hab/km ²)	25,89	
Datos de contacto	Dirección	C/ Virgen del Rosario, 3
	Municipio	YÁTOVA
	C.P.	46367
	Provincia	VALENCIA
	Teléfono	962 504 887
	Fax	962 503 668
	Correo electrónico	gerencia@desarroya.com
	Dirección Web	

* Fuente: INE, 2008

COMPOSICIÓN GAL

Socios	TOTAL Número de socios	35
	Número de Socios Públicos	10
	Número de Socios Privados	25
Número de socios por tipología	Administraciones públicas (ayuntamientos, mancomunidades, etc)	10
	Empresas (Sociedades mercantiles y autónomos)	0
	Cooperativas agrarias y S.A.T.	5
	Asociaciones sectoriales y empresariales	2
	Asociaciones de mujeres	2
	Asociaciones de jóvenes	8
	Otras Asociaciones y Fundaciones	5
	Sindicatos y O.P.A.s	1
	Entidades docentes	2
	Entidades financieras	0
	Otros	0
Junta Directiva	TOTAL Número de miembros	15
	Número de Miembros Públicos	10*
	Número de Miembros Privados	5*
	Número de Agricultores/Ganaderos en Junta Directiva	5
	Número de Mujeres	1
	Número de Jóvenes (≤ 40 años)	3

* Porcentaje de derecho a voto superior de los miembros privados respecto a los públicos



INFORMACIÓN FICHA GAL 2007-2013		DATOS
Datos generales	NOMBRE completo	Grupo de Desarrollo Rural Ruralter-Leader
	SIGLAS	ZONA 6
Datos territoriales	Número de municipios	35
	Relación de municipios (nombre de todos)	Atzeneta d'Albaida, Alfarrasí, Ayora,
		Bélgida, Bellús, Benissoda, Benisuera,
		Bicorp, Bolbaite, Bufali, Carrícola,
		Cerdà, Cofrentes, Cortés de Pallás,
		Chella, Enguera, Estubeny,
		Fontanars dels Aforins, La Font de la Figuera,
		La Granja de la Costera, Guadasequies,
Jalance, Jarafuel, Mogente, Montesa,		
Novelé, Otos, El Palomar, Quesa,		
Sempere, Sumacàrcer, Teresa de Cofrentes,		
Torrella, Vallés, Zarra		
Número de entidades menores de población	1	
Superficie comarcal (km ²)	2.145,63	
Población comarcal*	40.880	
Densidad de población (hab/km ²)	19,05	
Datos de contacto	Dirección	Pza. Manuel Tolsá, s/n
	Municipio	ENGUERA
	C.P.	46810
	Provincia	VALENCIA
	Teléfono	962 225 524
	Fax	962 225 319
	Correo electrónico	ruralterleader.zona6@gmail.com
Dirección Web		

* Fuente: INE, 2008

COMPOSICIÓN GAL

Socios	TOTAL Número de socios	56
	Número de Socios Públicos	35
	Número de Socios Privados	21
Número de socios por tipología	Administraciones públicas (ayuntamientos, mancomunidades, etc)	35
	Empresas (Sociedades mercantiles y autónomos)	
	Cooperativas agrarias y S.A.T.	3
	Asociaciones sectoriales y empresariales	2
	Asociaciones de mujeres	1
	Asociaciones de jóvenes	1
	Otras Asociaciones y Fundaciones	10
	Sindicatos y O.P.A.s	4
	Entidades docentes	
	Entidades financieras	
	Otros	
Junta Directiva	TOTAL Número de miembros	23
	Número de Miembros Públicos	12*
	Número de Miembros Privados	11*
	Número de Agricultores/Ganaderos en Junta Directiva	2
	Número de Mujeres	1
	Número de Jóvenes (≤ 40 años)	1

* Porcentaje de derecho a voto superior de los miembros privados respecto a los públicos



INFORMACIÓN FICHA GAL 2007-2013		DATOS
Datos generales	NOMBRE completo	Asociación Ruralter-Leader Zona 7
	SIGLAS	ZONA 7
Datos territoriales	Número de municipios	45
	Relación de municipios (Nombre de todos)	Ador, Alcàntara del Xúquer, Alfauir,
		Almiserà, L'Alqueria de la Comtessa,
		Antella, Aielo de Rugat, Barxeta, Barx,
		Beneixida, Beniatjar, Benicolet,
		Benifairó de la Valldigna, Beniflá,
		Benimuslem, Castellonet de la Conquesta,
		Catadau, Cotes, L'Ènova, Llanera de Ranes,
		Llaurí, Llombai, Montichelvo, Palmera,
		Pinet, Potries, Rafelcofer, Ràfol de Salem,
Rotglà i Corberà, Rótova, Rugat,		
Salem, San Juan de Ènova, Fortaleny,		
Gavarda, Guardamar de la Safor,		
Llutxent, Llocnou d'en Fenollet,		
Llocnou de Sant Jeroni, Sellent, Senyera,		
Simat de la Valldigna, Terrateig, Tous,		
Número de entidades menores de población	3	
Superficie comarcal (km ²)	615,80	
Población comarcal*	47.339	
Densidad de población (hab/km ²)	76,87	
Datos de contacto	Dirección	Plaza La Font, 1
	Municipio	ADOR
	C.P.	46729
	Provincia	VALENCIA
	Teléfono	962 808 008
	Fax	962 808 159
	Correo electrónico	ador.ruralter7@cv.gva.es
	Dirección Web	

* Fuente: INE, 2008

COMPOSICIÓN GAL

Socios	TOTAL Número de socios	54
	Número de Socios Públicos	44
	Número de Socios Privados	10
Número de socios por tipología	Administraciones públicas (ayuntamientos, mancomunidades, etc)	44
	Empresas (Sociedades mercantiles y autónomos)	
	Cooperativas agrarias y S.A.T.	
	Asociaciones sectoriales y empresariales	
	Asociaciones de mujeres	1
	Asociaciones de jóvenes	1
	Otras Asociaciones y Fundaciones	8
	Sindicatos y O.P.A.s	
	Entidades docentes	
	Entidades financieras	
	Otros	
Junta Directiva	TOTAL Número de miembros	16
	Número de Miembros Públicos	13*
	Número de Miembros Privados	3*
	Número de Agricultores/Ganaderos en Junta Directiva	1
	Número de Mujeres	3
	Número de Jóvenes (≤ 40 años)	1

* Porcentaje de derecho a voto superior de los miembros privados respecto a los públicos





INFORMACIÓN FICHA GAL 2007-2013		DATOS
Datos generales	NOMBRE completo	Asociación Centro de Desarrollo Rural Alicante
	SIGLAS	ZONA 8 CEDER ALICANTE
Datos territoriales	Número de municipios	68
	Relación de municipios (Nombre de todos)	Adsubia, Agres, Aigües, Alcalalí,
		Alcocer de Planes, Alcoleja, Alfafara,
		Algueña, Almudaina, L'Alqueria d'Asnar,
		Balones, Benasau, Beneixama, Benferri,
		Beniardá, Beniarrés, Benigembla, Benidoleig,
		Benifallim, Benifato, Benilloba, Benillup,
		Benimantell, Benimarfull, Benimassot, Benimeli,
		Biar, Bocairent, Bolulla, Campo de Mirra,
		Cañada, Castalla, Castell de Castells,
El Castell de Guadalest, Confrides,		
Quatretondeta, Daya Vieja, Facheca,		
Famorca, Gaianes, Gorga, Hondón de los Frailes,		
Jijona, Lorchá, Ilíber, Millena, Murla, Orxeta,		
Parcent, Penàguila, Planes, El Ràfol de Almúnia,		
Relleu, La Romana, Sagra, Salinas, San Isidro,		
Sanet y Negrals, Sella, Senija, Tarbena, Tollos,		
Tormos, Torremanzanas, La Vall d'Alcalà,		
La Vall d'Ebo, Vall de Gallinera, Vall de Laguar,		
Número de entidades menores de población	32	
Superficie comarcal (km ²)	1732,7	
Población comarcal*	68.468	
Densidad de población (hab/km ²)	39,52	
Datos de contacto	Dirección	C/ San Antoni, 2
	Municipio	COCENTAINA
	C.P.	03820
	Provincia	ALICANTE
	Teléfono	96 559 34 55 / 689 655 989
	Fax	96 559 34 55
	Correo electrónico	cederalicante1@gmail.com
	Dirección Web	

* Fuente: INE, 2008

COMPOSICIÓN GAL

Socios	TOTAL Número de socios	89
	Número de Socios Públicos	70
	Número de Socios Privados	19
Número de socios por tipología	Administraciones públicas (ayuntamientos, mancomunidades, etc)	70
	Empresas (Sociedades mercantiles y autónomos)	0
	Cooperativas agrarias y S.A.T.	7
	Asociaciones sectoriales y empresariales	2
	Asociaciones de mujeres	3
	Asociaciones de jóvenes	3
	Otras Asociaciones y Fundaciones	4
	Sindicatos y O.P.A.s	0
	Entidades docentes	0
	Entidades financieras	0
	Otros	0
Junta Directiva	TOTAL Número de miembros	22
	Número de Miembros Públicos	11
	Número de Miembros Privados	11
	Número de Agricultores/Ganaderos en Junta Directiva	7
	Número de Mujeres	3
	Número de Jóvenes (≤ 40 años)	4



Extremadura

ΕΧΤΡΕΜΑΔΟΥΡΑ



Tabla resumen datos Extremadura

DATOS GRUPOS DE ACCIÓN LOCAL 2007-2013		TOTAL EXTREMADURA	MEDIA POR GRUPO
Datos territoriales	Número de municipios	382	16
	Número de entidades menores de población	189	8
	Superficie comarcal (km ²)	37.314,65	1.554,78
	Población comarcal	774.058,00	32.252,42
	Densidad de población (habitantes/km ²)		20,74
Socios	Número de socios	3.443	143
	Número de Socios Públicos	507	21
	Número de Socios Privados	2.936	122
Número de socios por tipología	Administraciones públicas (ayuntamientos, mancomunidades, etc)	400	17
	Empresas (Sociedades mercantiles y autónomos)	1.396	58
	Cooperativas agrarias y S.A.T.	211	9
	Asociaciones sectoriales y empresariales	124	5
	Asociaciones de mujeres	148	6
	Asociaciones de jóvenes	70	3
	Otras Asociaciones y Fundaciones	476	20
	Sindicatos y O.P.A.s	51	2
	Entidades docentes	38	2
	Entidades financieras	30	1
Otros	499	19	
Junta Directiva	TOTAL Número de miembros	464	19
	Número de Miembros Públicos	196	8
	Número de Miembros Privados	268	11
	Número de Agricultores/Ganaderos en Junta Directiva	60	3
	Número de Mujeres	90	4
	Número de Jóvenes (≤ 40 años)	62	3
Cuadro financiero	Contribución FEADER	96.532.075,00 €	4.022.169,79 €
	Gasto Público (*)	120.665.094,00 €	5.027.712,25 €
	Gasto Privado Estimado	63.552.389,00 €	2.648.016,21 €
	Gasto Total	184.217.483,00 €	7.675.728,46 €

* El gasto público incluye la contribución FEADER y las aportaciones del MARM, las Comunidades Autónomas y las Administraciones locales.



INFORMACIÓN FICHA GAL 2007-2013		DATOS
Datos generales	NOMBRE completo	Asociación para el Desarrollo Integral de la Comarca de Las Hurdes
	SIGLAS	ADIC-HURDES
Datos territoriales	Número de municipios	68
	Relación de municipios (Nombre de todos)	Caminomorisco
		Casar de Palomero,
		Casares de Las Hurdes
		Ladrillar,
		Nuñomoral
	Pinofranqueado	
	Número de entidades locales de población	44
Superficie comarcal (km ²)	499,37	
Población comarcal*	6.566	
Densidad de población	13,15	
Datos de contacto	Dirección	Avda.de Las Hurdes, s/n
	Municipio	CAMINOMORISCO
	C.P.	10620
	Provincia	CÁCERES
	Teléfono	927 43 53 01
	Fax	927435301
	Email	manuel@todohurdes.com
	Dirección Web	www.todohurdes.com

* Fuente: INE, 2006

COMPOSICIÓN GAL

Socios	TOTAL Número de socios	98
	Número de Socios Públicos	6
	Número de Socios Privados	92
Número de socios por tipología	Administraciones públicas (ayuntamientos, mancomunidades, etc)	6
	Empresas (Sociedades mercantiles y autónomos)	38
	Cooperativas agrarias y S.A.T.	11
	Asociaciones sectoriales y empresariales	3
	Asociaciones de mujeres	6
	Asociaciones de jóvenes	2
	Otras Asociaciones y Fundaciones	12
	Sindicatos y O.P.A.s	3
	Entidades docentes	1
	Entidades financieras	1
	Otros	15
Junta Directiva	TOTAL Número de miembros	19
	Número de Miembros Públicos	6
	Número de Miembros Privados	13
	Número de Agricultores/Ganaderos en Junta Directiva	5
	Número de Mujeres	5
	Número de Jóvenes (≤ 40 años)	3





INFORMACIÓN FICHA GAL 2007-2013		DATOS
Datos generales	NOMBRE completo	Asociación Desarrollo Integral del Valle del Ambroz
	SIGLAS	DIVA
Datos territoriales	Número de municipios	8
	Relación de municipios (Nombre de todos)	La Garganta
		Baños de Montemayor
		Hervás
		Aldeanueva del Camino
		Abadía
		Gargantilla
		Segura de Toro
Casas del Monte		
Número de entidades locales de población	0	
Superficie comarcal (km ²)	234,18	
Población comarcal*	7.787	
Densidad de población	33,25	
Datos de contacto	Dirección	c/ Magdale Leroux, 2
	Municipio	HERVÁS
	C.P.	10700
	Provincia	CÁCERES
	Teléfono	927 47 34 58
	Fax	927473466
	Email	diva@valleambroz.com
Dirección Web	www.valleambroz.com	

* Fuente: INE, 2006

COMPOSICIÓN GAL

Socios	TOTAL Número de socios	78
	Número de Socios Públicos	8
	Número de Socios Privados	70
Número de socios por tipología	Administraciones públicas (ayuntamientos, mancomunidades, etc)	8
	Empresas (Sociedades mercantiles y autónomos)	0
	Cooperativas agrarias y S.A.T.	4
	Asociaciones sectoriales y empresariales	5
	Asociaciones de mujeres	9
	Asociaciones de jóvenes	5
	Otras Asociaciones y Fundaciones	45
	Sindicatos y O.P.A.s	1
	Entidades docentes	0
	Entidades financieras	1
	Otros	
Junta Directiva	TOTAL Número de miembros	24
	Número de Miembros Públicos	4
	Número de Miembros Privados	20
	Número de Agricultores/Ganaderos en Junta Directiva	3
	Número de Mujeres	1
	Número de Jóvenes (≤ 40 años)	3



INFORMACIÓN FICHA GAL 2007-2013		DATOS
Datos generales	NOMBRE completo	Asociación para la Promoción y el Desarrollo de la Comarca de Trasierra Tierras de Granadilla "Cáparra"
	SIGLAS	CEDER CÁPARRA
Datos territoriales	Número de municipios	15
	Relación de municipios (Nombre de todos)	Zarza de Granadilla
		Ahigal
		La Pesga
		Mohedas de Granadilla
		Santibáñez el Bajo
		Guijo de Granadilla
		Palomero,
		Cabezabellosa
		Santa Cruz de Paniagua,
		La Granja
		Marchagaz
		Oliva de Plasencia
Villar de Plasencia		
Cerezo		
Jarilla		
Número de entidades menores de población	1	
Superficie comarcal (km ²)	707,79	
Población comarcal*	9.527	
Densidad de población (hab/km ²)	13,46	
Datos de contacto	Dirección	Plaza del Poblado, s/n
	Municipio	POBLADO DEL PANTANO GABRIEL Y GALÁN
	C.P.	10712
	Provincia	CÁCERES
	Teléfono	927 02 43 90
	Fax	927 43 96 66
	Correo electrónico	ceder@cedercaparra.es
	Dirección Web	www.cedercaparra.es

* Fuente: INE, 2009

COMPOSICIÓN GAL

Socios	TOTAL Número de socios	8
	Número de Socios Públicos	1
	Número de Socios Privados	7
Número de socios por tipología	Administraciones públicas (ayuntamientos, mancomunidades, etc)	1
	Empresas (Sociedades mercantiles y autónomos)	3
	Cooperativas agrarias y S.A.T.	
	Asociaciones sectoriales y empresariales	
	Asociaciones de mujeres	1
	Asociaciones de jóvenes	1
	Otras Asociaciones y Fundaciones	1
	Sindicatos y O.P.A.s	
	Entidades docentes	
	Entidades financieras	1
	Otros	
Junta Directiva	TOTAL Número de miembros	15
	Número de Miembros Públicos	4
	Número de Miembros Privados	11
	Número de Agricultores/Ganaderos en Junta Directiva	2
	Número de Mujeres	4
	Número de Jóvenes (≤ 40 años)	2




INFORMACIÓN FICHA GAL 2007-2013		DATOS
Datos generales	NOMBRE completo	Sociedad para la Promoción y Desarrollo del Valle del Jerte
	SIGLAS	SOPRODEVAJE
Datos territoriales	Número de municipios	11
	Relación de municipios (Nombre de todos)	Barrado
		Cabezuela del Valle
		Cabrero
		Casas del Castañar
		Jerte
		Navaconcejo
		Piornal
		Rebollar
		Tornavacas
Torno (El)		
Valdastillas		
Número de entidades locales de población	0	
Superficie comarcal (km ²)	374,33	
Población comarcal*	11.364	
Densidad de población	30,36 hab/km ²	
Datos de contacto	Dirección	Ctra. N. 110M, km 381
	Municipio	NAVACONCEJO
	C.P.	10613
	Provincia	CÁCERES
	Teléfono	927 47 11 00 / 02
	Fax	927471010
	Email	soprodevaje@valledeljerte.net
Dirección Web	www.valledeljerte.net	

* Fuente: INE, 2006

COMPOSICIÓN GAL

Socios	TOTAL Número de socios	6
	Número de Socios Públicos	1
	Número de Socios Privados	5
Número de socios por tipología	Administraciones públicas (ayuntamientos, mancomunidades, etc)	1
	Empresas (Sociedades mercantiles y autónomos)	0
	Cooperativas agrarias y S.A.T.	2
	Asociaciones sectoriales y empresariales	1
	Asociaciones de mujeres	
	Asociaciones de jóvenes	
	Otras Asociaciones y Fundaciones	1
	Sindicatos y O.P.A.s	
	Entidades docentes	
	Entidades financieras	1
	Otros	
Junta Directiva	TOTAL Número de miembros	15
	Número de Miembros Públicos	5
	Número de Miembros Privados	10
	Número de Agricultores/Ganaderos en Junta Directiva	4
	Número de Mujeres	3
	Número de Jóvenes (≤ 40 años)	1





INFORMACIÓN FICHA GAL 2007-2013		DATOS
Datos generales	NOMBRE completo	Asociación para el Desarrollo Integral de la Comarca de la Vera
	SIGLAS	ADICOVER
Datos territoriales	Número de municipios	19
	Relación de municipios (Nombre de todos)	Aldeanueva de la Vera
		Arroyomolinos de la Vera
		Collado de la Vera
		Cuacos de Yuste
		Garganta la Olla
		Gargüera
		Guijo de Santa Bárbara
		Jaraíz de la Vera
		Jarandilla de la Vera
		Losar de la Vera
		Madrigal de la Vera
		Pasarón de la Vera
		Robledillo de la Vera
		Talaveruela de la Vera
Tejeda de Tiétar		
Torremenga		
Valverde de la Vera		
Viandar de la Vera		
Villanueva de la Vera		
Número de entidades locales de población	1	
Superficie comarcal (km ²)	885,9	
Población comarcal*	26.126	
Densidad de población	29,49	
Datos de contacto	Dirección	C/ Felipe II, s/n - 1º planta
	Municipio	CUACOS DE YUSTE
	C.P.	10430
	Provincia	CÁCERES
	Teléfono	927-172264/172326
	Fax	927-172295
	Email	adicover@comarcadelavera.com
Dirección Web	www.adicover.com	

* Fuente: INE, 2009

COMPOSICIÓN GAL

Socios	TOTAL Número de socios	44
	Número de Socios Públicos	19
	Número de Socios Privados	25
Número de socios por tipología	Administraciones públicas (ayuntamientos, mancomunidades, etc)	19
	Empresas (Sociedades mercantiles y autónomos)	4
	Cooperativas agrarias y S.A.T.	4
	Asociaciones sectoriales y empresariales	6
	Asociaciones de mujeres	1
	Asociaciones de jóvenes	
	Otras Asociaciones y Fundaciones	6
	Sindicatos y O.P.A.s	1
	Entidades docentes	2
	Entidades financieras	1
	Otros	
Junta Directiva	TOTAL Número de miembros	19
	Número de Miembros Públicos	5
	Número de Miembros Privados	14
	Número de Agricultores/Ganaderos en Junta Directiva	4
	Número de Mujeres	4
	Número de Jóvenes (≤ 40 años)	0





INFORMACIÓN FICHA GAL 2007-2013		DATOS
Datos generales	NOMBRE completo	Asociación para el Desarrollo Integral de Sierra de Gata
	SIGLAS	ADISGATA
Datos territoriales	Número de municipios	20
	Relación de municipios (Nombre de todos)	Acebo
		Cadalso
		Cilleros
		Descargamaría
		Eljas
		Gata
		Hernán-Pérez
		Hoyos
		Moraleja
		Perales del Puerto
		Robledillo de Gata
		San Martín de Trevejo
		Santibañez el Alto
		Torre Don Miguel
Torrecilla de los Ángeles		
Valverde del Fresno		
Vegaviana		
Villamiel		
Villanueva de la Sierra		
Villabuenas de Gata		
Número de entidades locales de población	2	
Superficie comarcal (km ²)	1.258,2	
Población comarcal*	23.903	
Densidad de población	19	
Datos de contacto	Dirección	C/ Obispo Alvarez de Castro, 2
	Municipio	HOYOS
	C.P.	10850
	Provincia	CÁCERES
	Teléfono	927 514110 / 514418
	Fax	927 514213
	Email	adisgata@sierradegata.org
	Dirección Web	www.sierradegata.org

* Fuente: INE, 2009

COMPOSICIÓN GAL

Socios	TOTAL Número de socios	135
	Número de Socios Públicos	21
	Número de Socios Privados	114
Número de socios por tipología	Administraciones públicas (ayuntamientos, mancomunidades, etc)	21
	Empresas (Sociedades mercantiles y autónomos)	53
	Cooperativas agrarias y S.A.T.	15
	Asociaciones sectoriales y empresariales	2
	Asociaciones de mujeres	4
	Asociaciones de jóvenes	1
	Otras Asociaciones y Fundaciones	36
	Sindicatos y O.P.A.s	2
	Entidades docentes	
	Entidades financieras	1
	Otros	
Junta Directiva	TOTAL Número de miembros	16
	Número de Miembros Públicos	8
	Número de Miembros Privados	8
	Número de Agricultores/Ganaderos en Junta Directiva	1
	Número de Mujeres	2
	Número de Jóvenes (≤ 40 años)	1





INFORMACIÓN FICHA GAL 2007-2013		DATOS
Datos generales	NOMBRE completo	Asociación para el Desarrollo del Valle de Alagón
	SIGLAS	ADESVAL
Datos territoriales	Número de municipios	27
	Relación de municipios (Nombre de todos)	Acehuche
		Aceituna
		Alagón del Río
		Aldehuela del Jerte
		Cachorrilla
		Calzadilla
		Carcaboso
		Casas de Don Gómez
		Casillas de Coria
		Ceclavín
		Coria
		Galisteo
		Guijo de Coria
		Guijo de Galisteo
Holguera		
Huelaga		
Montehermoso		
Morcillo		
Pescueza		
Portaje		
Portezuelo		
Pozuelo de Zarcón		
Riobos		
Torrejuncillo		
Valdeobispo		
Villa del Campo		
Zarza la Mayor		
Número de entidades locales de población	7 Pedanías	
Superficie comarcal (km ²)	1.743,46	
Población comarcal*	38.910	
Densidad de población	22,32	
Datos de contacto	Dirección	Plaza de Salamanca, locales 3 y 4
	Municipio	CORIA
	C.P.	10800
	Provincia	CÁCERES
	Teléfono	927 50 31 55
	Fax	927 50 60 87
	Email	adesval@adesval.org
Dirección Web	www.adesval.org	

* Fuente: INE, 2006

COMPOSICIÓN GAL

Socios	TOTAL Número de socios	120
	Número de Socios Públicos	43
	Número de Socios Privados	77
Número de socios por tipología	Administraciones públicas (ayuntamientos, mancomunidades, etc)	29
	Empresas (Sociedades mercantiles y autónomos)	53
	Cooperativas agrarias y S.A.T.	8
	Asociaciones sectoriales y empresariales	12
	Asociaciones de mujeres	5
	Asociaciones de jóvenes	0
	Otras Asociaciones y Fundaciones	0
	Sindicatos y O.P.A.s	1
	Entidades docentes	0
	Entidades financieras	2
	Otros	10
Junta Directiva	TOTAL Número de miembros	15
	Número de Miembros Públicos	6
	Número de Miembros Privados	9
	Número de Agricultores/Ganaderos en Junta Directiva	3
	Número de Mujeres	4
	Número de Jóvenes (≤ 40 años)	6





INFORMACIÓN FICHA GAL 2007-2013		DATOS
Datos generales	NOMBRE completo	Asociación para el Desarrollo de Monfragüe y su entorno
	SIGLAS	ADEME
Datos territoriales	Número de municipios	7
	Relación de municipios (Nombre de todos)	Cañaveral
		Casas de Millán
		Malpartida de Plasencia
		Mirabel
		Pedroso de Acím
		Serradilla
		Torrejón el Rubio
Número de entidades locales de población	2	
Superficie comarcal (km ²)	1.175	
Población comarcal*	9.771	
Densidad de población	8,5 hab/km ²	
Datos de contacto	Dirección	C/ del Cura, 18 - 2º planta
	Municipio	CAÑAVERAL
	C.P.	10820
	Provincia	CÁCERES
	Teléfono	927300370
	Fax	927300430
	Email	contacto@ademe.info
Dirección Web	www.ademe.info	

* Fuente: Padron INE, 2009

COMPOSICIÓN GAL

Socios	TOTAL Número de socios	13
	Número de Socios Públicos	8
	Número de Socios Privados	5
Número de socios por tipología	Administraciones públicas (ayuntamientos, mancomunidades, etc)	8
	Empresas (Sociedades mercantiles y autónomos)	
	Cooperativas agrarias y S.A.T.	
	Asociaciones sectoriales y empresariales	2
	Asociaciones de mujeres	1
	Asociaciones de jóvenes	1
	Otras Asociaciones y Fundaciones	
	Sindicatos y O.P.A.s	
	Entidades docentes	
	Entidades financieras	1
	Otros	
Junta Directiva	TOTAL Número de miembros	18
	Número de Miembros Públicos	8
	Número de Miembros Privados	10
	Número de Agricultores/Ganaderos en Junta Directiva	4
	Número de Mujeres	1
	Número de Jóvenes (≤ 40 años)	2





INFORMACIÓN FICHA GAL 2007-2013		DATOS
Datos generales	NOMBRE completo	Asociación para el Desarrollo de la Comarca del Campo Arañuelo
	SIGLAS	ARJABOR
Datos territoriales	Número de municipios	21
	Relación de municipios (Nombre de todos)	Almaraz
		Belvís de Monroy
		Berrocalejo
		Bohonal de Ibor
		Casas de Miravete
		Casatejada
		El Gordo
		Higuera de Albalat
		Majadas
		Mesas de Ibor
		Millanes de la Mata
		Navalmoral de la Mata
		Peraleda de la Mata
		Romangordo
Rosalejo		
Saucedilla		
Serrejón		
Talayuela		
Toril		
Valdecañas		
Valdehuncar		
Número de entidades locales de población	26	
Superficie comarcal (km ²)	1.491,88	
Población comarcal*	37.376	
Densidad de población	25,05	
Datos de contacto	Dirección	Antono Concha, 62
	Municipio	NAVALMORAL DE LA MATA
	C.P.	10300
	Provincia	CÁCERES
	Teléfono	927 53 59 98
	Fax	927531959
	Email	info@arjabor.com
Dirección Web	www.arjabor.com	

* Fuente: Padron INE, 2008

COMPOSICIÓN GAL

Socios	TOTAL Número de socios	51
	Número de Socios Públicos	22
	Número de Socios Privados	29
Número de socios por tipología	Administraciones públicas (ayuntamientos, mancomunidades, etc)	22
	Empresas (Sociedades mercantiles y autónomos)	1
	Cooperativas agrarias y S.A.T.	9
	Asociaciones sectoriales y empresariales	1
	Asociaciones de mujeres	3
	Asociaciones de jóvenes	0
	Otras Asociaciones y Fundaciones	12
	Sindicatos y O.P.A.s	2
	Entidades docentes	0
	Entidades financieras	1
	Otros	0
Junta Directiva	TOTAL Número de miembros	16
	Número de Miembros Públicos	8
	Número de Miembros Privados	8
	Número de Agricultores/Ganaderos en Junta Directiva	3
	Número de Mujeres	4
	Número de Jóvenes (≤ 40 años)	1





INFORMACIÓN FICHA GAL 2007-2013		DATOS
Datos generales	NOMBRE completo	Asociación para el Desarrollo de la Comarca Tajo-Salor-Almonte
	SIGLAS	TAGUS
Datos territoriales	Número de municipios	15
	Relación de municipios (Nombre de todos)	Alcantara
		Aliseda
		Arroyo de la Luz
		Brozas
		Casar de Cáceres
		Garrovillas de Alconétar
		Hinojal
		Malpartida de Cáceres
		Mata de Alcántara
		Monroy
		Navas del Madroño
		Piedras Albas
Santiago del Campo		
Talaván		
Villa del Rey		
Número de entidades locales de población	1	
Superficie comarcal (km ²)	2.176,04	
Población comarcal*	28.870	
Densidad de población	13,26	
Datos de contacto	Dirección	C/ Nisa, 2 A
	Municipio	CASAR DE CÁCERES
	C.P.	10190
	Provincia	CÁCERES
	Teléfono	927 29 11 03
	Fax	927 291109
	Email	info@tagus.net
	Dirección Web	www.tagus.net

* Fuente: INE, 2008

COMPOSICIÓN GAL

Socios	TOTAL Número de socios	306
	Número de Socios Públicos	16
	Número de Socios Privados	290
Número de socios por tipología	Administraciones públicas (ayuntamientos, mancomunidades, etc)	16
	Empresas (Sociedades mercantiles y autónomos)	175
	Cooperativas agrarias y S.A.T.	5
	Asociaciones sectoriales y empresariales	2
	Asociaciones de mujeres	10
	Asociaciones de jóvenes	2
	Otras Asociaciones y Fundaciones	36
	Sindicatos y O.P.A.s	4
	Entidades docentes	4
	Entidades financieras	
	Otros	52
Junta Directiva	TOTAL Número de miembros	33
	Número de Miembros Públicos	16
	Número de Miembros Privados	17
	Número de Agricultores/Ganaderos en Junta Directiva	1
	Número de Mujeres	13
	Número de Jóvenes (≤ 40 años)	12






INFORMACIÓN FICHA GAL 2007-2013		DATOS
Datos generales	NOMBRE completo	Asociación para el Desarrollo Integral de la Comarca Miajadas-Trujillo
	SIGLAS	ADICOMT
Datos territoriales	Número de municipios	20
	Relación de municipios (Nombre de todos)	Abertura
		Alcollarín
		La Aldea del Obispo
		Campo Lugar
		Conquista de la Sierra
		La Cumbre
		Escurial
		Garciaz
		Herguijuela
		Ibeharnando
		Jaraicejo
		Madroñera
		Miajadas
Puerto de Santa Cruz		
Robledillo de Trujillo		
Santa Cruz de la Sierra		
Torrecillas de la Tiesa		
Trujillo		
Villamesías		
Zorita		
Número de entidades menores de población	7	
Superficie comarcal (km ²)	2.355,49	
Población comarcal*	34.049	
Densidad de población (hab/km ²)	14,46	
Datos de contacto	Dirección	Ctra. N-V, km 292
	Municipio	MIAJADAS
	C.P.	10100
	Provincia	CÁCERES
	Teléfono	927 16 14 76
	Fax	927161439
	Email	adicomt@adicomt.com
	Dirección Web	www.adicomt.com // www.invierte.biz

* Fuente: INE, 2009

COMPOSICIÓN GAL

Socios	TOTAL Número de socios	102
	Número de Socios Públicos	20
	Número de Socios Privados	82
Número de socios por tipología	Administraciones públicas (ayuntamientos, mancomunidades, etc)	20
	Empresas (Sociedades mercantiles y autónomos)	7
	Cooperativas agrarias y S.A.T.	
	Asociaciones sectoriales y empresariales	3
	Asociaciones de mujeres	8
	Asociaciones de jóvenes	3
	Otras Asociaciones y Fundaciones	53
	Sindicatos y O.P.A.s	2
	Entidades docentes	3
	Entidades financieras	3
Otros		
Junta Directiva	TOTAL Número de miembros	21
	Número de Miembros Públicos	10
	Número de Miembros Privados	11
	Número de Agricultores/Ganaderos en Junta Directiva	2
	Número de Mujeres	5
	Número de Jóvenes (≤ 40 años)	6





INFORMACIÓN FICHA GAL 2007-2013		DATOS
Datos generales	NOMBRE completo	Asociación Promoción y Desarrollo Rural Comarca de Villuercas Ibores Jara
	SIGLAS	APRODERVI
Datos territoriales	Número de municipios	19
	Relación de municipios (Nombre de todos)	Aldeacentenera
		Alía
		Berzocana
		Cabañas del Castillo
		Campillo de Deleitosa
		Cañamero
		Carrascalejo
		Castañar de Ibor
		Deleitosa
		Fresnedoso de Ibor
		Garvín
		Guadalupe
		Logrosán
		Navalvillar de Ibor
Navezuelas		
Peraleda de San Román		
Robledollano		
Valdelacasa de Tajo		
Villar del Pedroso		
Número de entidades locales de población	6	
Superficie comarcal (km²)	2.546,82	
Población comarcal*	14.658	
Densidad de población (hab/km²)	5,76	
Datos de contacto	Dirección	C/ Museo s/n
	Municipio	CAÑAMERO
	C.P.	10136
	Provincia	CÁCERES
	Teléfono	927 36 94 29
	Fax	927 36 91 96
	Email	aprodervi@aprodervi.com.es
Dirección Web	www.aprodervi.com.es	

* Fuente: INE, 2009

COMPOSICIÓN GAL

Socios	TOTAL Número de socios	212
	Número de Socios Públicos	26
	Número de Socios Privados	186
Número de socios por tipología	Administraciones públicas (ayuntamientos, mancomunidades, etc)	20
	Empresas (Sociedades mercantiles y autónomos)	82
	Cooperativas agrarias y S.A.T.	12
	Asociaciones sectoriales y empresariales	3
	Asociaciones de mujeres	4
	Asociaciones de jóvenes	2
	Otras Asociaciones y Fundaciones	6
	Sindicatos y O.P.A.s	2
	Entidades docentes	3
	Entidades financieras	1
	Otros	77
Junta Directiva	TOTAL Número de miembros	26
	Número de Miembros Públicos	13
	Número de Miembros Privados	13
	Número de Agricultores/Ganaderos en Junta Directiva	3
	Número de Mujeres	4
	Número de Jóvenes (≤ 40 años)	3





INFORMACIÓN FICHA GAL 2007-2013		DATOS
Datos generales	NOMBRE completo	Asociación para el Desarrollo de la Sierra de San Pedro-Los Baldíos
	SIGLAS	
Datos territoriales	Número de municipios	12
	Relación de municipios (Nombre de todos)	Alburquerque
		Carbajo
		Cedillo
		Herrera de Alcántara
		Herreruela
		La Codosera
		Membrío
		Salorino
		San Vicente de Alcántara
Santiago de Alcántara		
Valencia de Alcántara		
Villar del rey		
Número de entidades locales de población	0	
Superficie comarcal (Km2)	2.547	
Población comarcal*	26.208	
Densidad de población	10,29	
Datos de contacto	Dirección	C/ Fray Martín, 2
	Municipio	VALENCIA DE ALCÁNTARA
	C.P.	10.500
	Provincia	CÁCERES
	Teléfono	927 58 23 42
	Fax	927 66 81 41
	Email	sanpedrolosbaldios@yahoo.es
	Dirección Web	www.sierrasanpedrobaldios.com

* Fuente: INE, 2006

COMPOSICIÓN GAL

Socios	TOTAL Número de socios	210
	Número de Socios Públicos	12
	Número de Socios Privados	198
Número de socios por tipología	Administraciones públicas (ayuntamientos, mancomunidades, etc)	12
	Empresas (Sociedades mercantiles y autónomos)	99
	Cooperativas agrarias y S.A.T.	3
	Asociaciones sectoriales y empresariales	2
	Asociaciones de mujeres	3
	Asociaciones de jóvenes	
	Otras Asociaciones y Fundaciones	10
	Sindicatos y O.P.A.s	1
	Entidades docentes	2
	Entidades financieras	1
	Otros (socios individuales)	77
Junta Directiva	TOTAL Número de miembros	25
	Número de Miembros Públicos	12
	Número de Miembros Privados	13
	Número de Agricultores/Ganaderos en Junta Directiva	2
	Número de Mujeres	3
	Número de Jóvenes (≤ 40 años)	4





INFORMACIÓN FICHA GAL 2007-2013		DATOS
Datos generales	NOMBRE completo	Asociación para el Desarrollo Integral de Sierra de Montánchez y Tamuja
	SIGLAS	ADISMONTA
Datos territoriales	Número de municipios	22
	Relación de municipios (Nombre de todos)	Albalá
		Alcuéscar
		Almoharín
		Aldea del Cano
		Arroyomolinos
		Benquerencia
		Botija
		Casas de Don Antonio
		Montánchez
		Plasenzuela
		Ruanes
		Salvatierra de Santiago
		Santa Ana
		Santa Marta de Magasca
Sierra de Fuentes		
Torre de Santa María		
Torremocha		
Torreorgaz		
Torrequemada		
Valdefuentes		
Valdemorales		
Zarza de Montánchez		
Número de entidades locales de población	0	
Superficie comarcal (km ²)	963	
Población comarcal*	19.978	
Densidad de población	20,74 h/km ²	
Datos de contacto	Dirección	Ctra de Cáceres, Ex. 206 km 34,800
	Municipio	TORRE DE SANTA MARÍA
	C.P.	10186
	Provincia	CÁCERES
	Teléfono	927 38 90 39
	Fax	927 38 90 41
	Email	adismonta@adismonta.com
Dirección Web	www.adismonta.com	

* Fuente: INE, 2009

COMPOSICIÓN GAL

Socios	TOTAL Número de socios	403
	Número de Socios Públicos	23
	Número de Socios Privados	380
Número de socios por tipología	Administraciones públicas (ayuntamientos, mancomunidades, etc)	23
	Empresas (Sociedades mercantiles y autónomos)	240
	Cooperativas agrarias y S.A.T.	7
	Asociaciones sectoriales y empresariales	2
	Asociaciones de mujeres	5
	Asociaciones de jóvenes	4
	Otras Asociaciones y Fundaciones	27
	Sindicatos y O.P.A.s	
	Entidades docentes	1
	Entidades financieras	1
	Otros	93
Junta Directiva	TOTAL Número de miembros	12
	Número de Miembros Públicos	6
	Número de Miembros Privados	6
	Número de Agricultores/Ganaderos en Junta Directiva	0
	Número de Mujeres	2
	Número de Jóvenes (≤ 40 años)	1





INFORMACIÓN FICHA GAL 2007-2013		DATOS
Datos generales	NOMBRE completo	Consortio Centro de Desarrollo Rural "La Siberia"
	SIGLAS	CEDER LA SIBERIA
Datos territoriales	Número de municipios	18
	Relación de municipios (Nombre de todos)	Baterno
		Casas de Don Pedro
		Castilblanco
		Esparragosa de Lares
		Fuenlabrada de los Montes
		Garbayela
		Garlitos
		Helechosa de los Montes
		Herrera del Duque
		Navalvillar de Pela
		Puebla de Alcocer
Número de entidades locales de población	5	
Superficie comarcal (km ²)	2.942	
Población comarcal*	26.248	
Densidad de población	8,92	
Datos de contacto	Dirección	Avenida del Ejército, 26 - Bajo
	Municipio	HERRERA DEL DUQUE
	C.P.	06670
	Provincia	BADAJOS
	Teléfono	924 65 07 68
	Fax	924 65 02 89
	Email	cedersiberia@dip-badajoz.es
Dirección Web	www.comarcalasiberia.es	

* Fuente: Padrón Municipal INE, 2008

COMPOSICIÓN GAL

Socios	TOTAL Número de socios	81
	Número de Socios Públicos	18
	Número de Socios Privados	63
Número de socios por tipología	Administraciones públicas (ayuntamientos, mancomunidades, etc)	18
	Empresas (Sociedades mercantiles y autónomos)	0
	Cooperativas agrarias y S.A.T.	23
	Asociaciones sectoriales y empresariales	4
	Asociaciones de mujeres	5
	Asociaciones de jóvenes	4
	Otras Asociaciones y Fundaciones	19
	Sindicatos y O.P.A.s	4
	Entidades docentes	1
	Entidades financieras	3
	Otros	0
Junta Directiva	TOTAL Número de miembros	15
	Número de Miembros Públicos	7
	Número de Miembros Privados	8
	Número de Agricultores/Ganaderos en Junta Directiva	3
	Número de Mujeres	1
	Número de Jóvenes (≤ 40 años)	1





INFORMACIÓN FICHA GAL 2007-2013		DATOS
Datos generales	NOMBRE completo	Asociación para el Desarrollo de la Comarca de Lácara
	SIGLAS	ADECOM LÁCARA
Datos territoriales	Número de municipios	21
	Relación de municipios (Nombre de todos)	Aljucén
		Arroyo de San Serván
		Badajoz*
		Calamonte
		Carmonita
		El Cascarralejo
		Cordobilla de Lácara
		Esparragalejo
		La Garrovilla
		Lobon
		Mirandilla
		Montijo
		La Nava de Santiago
Puebla de la Calzada		
Puebla de Obando		
Pueblonuevo del Guadiana		
La Roca de la Sierra		
Talavera la Real		
Torremayor		
Trujillanos		
Valdelacalzada		
Número de entidades menores de población	12	
Superficie comarcal (km ²)	790,46	
Población comarcal**	72.264	
Densidad de población (hab/km ²)	91,42	
Datos de contacto	Dirección	Plaza de España,1
	Municipio	PUEBLA DE LA CALZADA
	C.P.	6490
	Provincia	BADAJOZ
	Teléfono	924 45 91 34
	Fax	924 453 095
	Correo electrónico	adclacara@badajoz.es
Dirección Web		

* Solo pedanías rurales

** Fuente: INE, 2009

COMPOSICIÓN GAL

Socios	TOTAL Número de socios	298
	Número de Socios Públicos	34
	Número de Socios Privados	264
Número de socios por tipología	Administraciones públicas (ayuntamientos, mancomunidades, etc)	34
	Empresas (Sociedades mercantiles y autónomos)	100
	Cooperativas agrarias y S.A.T.	15
	Asociaciones sectoriales y empresariales	1
	Asociaciones de mujeres	25
	Asociaciones de jóvenes	15
	Otras Asociaciones y Fundaciones	18
	Sindicatos y O.P.A.s	3
	Entidades docentes	
	Entidades financieras	2
	Otros	85
Junta Directiva	TOTAL Número de miembros	29
	Número de Miembros Públicos	14
	Número de Miembros Privados	15
	Número de Agricultores/Ganaderos en Junta Directiva	
	Número de Mujeres	5
	Número de Jóvenes (≤ 40 años)	5





INFORMACIÓN FICHA GAL 2007-2013		DATOS
Datos generales	NOMBRE completo	Asociación para el Desarrollo de las Vegas Altas del Guadiana
	SIGLAS	ADEVAG
Datos territoriales	Número de municipios	17
	Relación de municipios (Nombre de todos)	Acedera
		Cristina
		Don Álvaro
		Don Benito
		Guareña
		Madrigalejo
		Manchita
		Medellín
		Mengabril
		Rena
		San Pedro de Mérida
		Santa Amalia
		Valdetorres
		Villagonzalo
		Valverde de Mérida
Villanueva de la Serena		
Villar de Rena		
Número de entidades locales de población	16	
Superficie comarcal (km ²)	1.652,72	
Población comarcal*	85.267	
Densidad de población	51,59	
Datos de contacto	Dirección	Las Palmeras, 25
	Municipio	VALDIVIA
	C.P.	6720
	Provincia	BADAJOS
	Teléfono	924 832 200
	Fax	924 833 807
	Email	adevag@adevag.com
Dirección Web	www.adevag.com	

* Fuente: INE, 2006

COMPOSICIÓN GAL

Socios	TOTAL Número de socios	171
	Número de Socios Públicos	31
	Número de Socios Privados	140
Número de socios por tipología	Administraciones públicas (ayuntamientos, mancomunidades, etc)	31
	Empresas (Sociedades mercantiles y autónomos)	34
	Cooperativas agrarias y S.A.T.	11
	Asociaciones sectoriales y empresariales	3
	Asociaciones de mujeres	18
	Asociaciones de jóvenes	10
	Otras Asociaciones y Fundaciones	61
	Sindicatos y O.P.A.s	2
	Entidades docentes	1
	Entidades financieras	
Otros		
Junta Directiva	TOTAL Número de miembros	15
	Número de Miembros Públicos	7
	Número de Miembros Privados	8
	Número de Agricultores/Ganaderos en Junta Directiva	2
	Número de Mujeres	2
	Número de Jóvenes (≤ 40 años)	



INFORMACIÓN FICHA GAL 2007-2013		DATOS
Datos generales	NOMBRE completo	Consortio Centro de Desarrollo Rural "La Serena"
	SIGLAS	CEDER LA SERENA
Datos territoriales	Número de municipios	19
	Relación de municipios (Nombre de todos)	Benquerencia de la Serena
		Cabeza del Buey
		Campanario
		Capilla
		Castuera
		Esparragosa de la Serena
		Higuera de la Serena
		La Coronada
		La Haba
		Magacela
		Malpartida de la Serena
		Monterrubio de la Serena
Número de entidades locales de población	7	
Superficie comarcal (km ²)	2.784,71	
Población comarcal*	43.634	
Densidad de población	15,66	
Datos de contacto	Dirección	Plaza de España, s/n
	Municipio	CASTUERA
	C.P.	6420
	Provincia	BADAJOS
	Teléfono	924 77 24 08
	Fax	924 76 06 35
	Email	ceder@laserena.org
	Dirección Web	www.laserena.org

* Fuente: INE, 2006

COMPOSICIÓN GAL

Socios	TOTAL Número de socios	48
	Número de Socios Públicos	19
	Número de Socios Privados	29
Número de socios por tipología	Administraciones públicas (ayuntamientos, mancomunidades, etc)	19
	Empresas (Sociedades mercantiles y autónomos)	1
	Cooperativas agrarias y S.A.T.	9
	Asociaciones sectoriales y empresariales	4
	Asociaciones de mujeres	1
	Asociaciones de jóvenes	2
	Otras Asociaciones y Fundaciones	5
	Sindicatos y O.P.A.s	3
	Entidades docentes	
	Entidades financieras	
	Otros	4
Junta Directiva	TOTAL Número de miembros	15
	Número de Miembros Públicos	7
	Número de Miembros Privados	8
	Número de Agricultores/Ganaderos en Junta Directiva	4
	Número de Mujeres	3
	Número de Jóvenes (≤ 40 años)	





INFORMACIÓN FICHA GAL 2007-2013		DATOS
Datos generales	NOMBRE completo	Centro de Desarrollo Rural Campiña Sur
	SIGLAS	CEDER CAMPIÑA SUR
Datos territoriales	Número de municipios	21
	Relación de municipios (Nombre de todos)	Ahillones
		Azuaga
		Berlanga
		Campillo de Llerena
		Casas de Reina
		Fuente del Arco
		Granja de Torrehermosa
		Higuera de Llerena
		Llera
		Llerena
		Maguilla
		Malcocinado
		Peraleda del Zaucejo
		Puebla del Maestre
Reina		
Retamal de Llerena		
Trasierra		
Usagre		
Valencia de las Torres		
Valverde de Llerena		
Villagarcía de la Torre		
Número de entidades locales de población	27	
Superficie comarcal (km²)	2.693	
Población comarcal*	32.629	
Densidad de población	12,13	
Datos de contacto	Dirección	Calle Muñoz Crespo, 15
	Municipio	AZUAGA
	C.P.	6920
	Provincia	BADAJOS
	Teléfono	924 89 11 60 / 924 89 27 04
	Fax	924892704
	Email	correo@cedercampisur.com
Dirección Web	www.cedercampisur.com	

* Fuente: INE, 2009

COMPOSICIÓN GAL

Socios	TOTAL Número de socios	387
	Número de Socios Públicos	101
	Número de Socios Privados	286
Número de socios por tipología	Administraciones públicas (ayuntamientos, mancomunidades, etc)	23
	Empresas (Sociedades mercantiles y autónomos)	278
	Cooperativas agrarias y S.A.T.	15
	Asociaciones sectoriales y empresariales	8
	Asociaciones de mujeres	8
	Asociaciones de jóvenes	4
	Otras Asociaciones y Fundaciones	32
	Sindicatos y O.P.A.s	2
	Entidades docentes	7
	Entidades financieras	3
	Otros	7
Junta Directiva	TOTAL Número de miembros	21
	Número de Miembros Públicos	11
	Número de Miembros Privados	10
	Número de Agricultores/Ganaderos en Junta Directiva	2 (miembros privados)
	Número de Mujeres	5 (3 miembros privados, 2 públicos)
	Número de Jóvenes (≤ 40 años)	1 (1 miembro privado)





INFORMACIÓN FICHA GAL 2007-2013		DATOS
Datos generales	NOMBRE completo	Centro de Desarrollo Comarcal de Tentudía
	SIGLAS	CEDECO-TENTUDÍA
Datos territoriales	Número de municipios	9
	Relación de municipios (Nombre de todos)	Bienvendida
		Bodonal de la Sierra
		Cabeza la Vaca
		Calera de León
		Fuente de Cantos
		Fuentes de León
		Monesterio
		Montemolín
Segura de León		
Número de entidades locales de población	2	
Superficie comarcal (km ²)	1.283	
Población comarcal*	21864	
Densidad de población	17,04	
Datos de contacto	Dirección	Avda. de Portugal, 29
	Municipio	MONESTERIO
	C.P.	6260
	Provincia	BADAJOS
	Teléfono	924 51 71 93 - 924 51 72 01
	Fax	924517169
	Email	correo@tentudia.com
Dirección Web	www.tentudia.com	

* Fuente: INE, 2008

COMPOSICIÓN GAL

Socios	TOTAL Número de socios	164
	Número de Socios Públicos	10
	Número de Socios Privados	154
Número de socios por tipología	Administraciones públicas (ayuntamientos, mancomunidades, etc)	10
	Empresas (Sociedades mercantiles y autónomos)	69
	Cooperativas agrarias y S.A.T.	19
	Asociaciones sectoriales y empresariales	27
	Asociaciones de mujeres	4
	Asociaciones de jóvenes	1
	Otras Asociaciones y Fundaciones	
	Sindicatos y O.P.A.s	3
	Entidades docentes	
	Entidades financieras	
	Otros	31
Junta Directiva	TOTAL Número de miembros	30
	Número de Miembros Públicos	12
	Número de Miembros Privados	18
	Número de Agricultores/Ganaderos en Junta Directiva	3
	Número de Mujeres	7
	Número de Jóvenes (≤ 40 años)	



INFORMACIÓN FICHA GAL 2007-2013		DATOS
Datos generales	NOMBRE completo	Asociación para el Desarrollo Rural Jerez-Sierra Suroeste
	SIGLAS	ADERSUR
Datos territoriales	Número de municipios	10
	Relación de municipios (Nombre de todos)	Fregenal de la Sierra
		Higuera la Real
		Jerez de los Caballeros
		Oliva de la Frontera
		Salvaleón
		Salvatierra de los Barros
		Valencia del Mombuey
		Valle de Matatoros
		Valle de Santa Ana
Zahínos		
Número de entidades locales de población	3	
Superficie comarcal (km ²)	1.527,82	
Población comarcal*	32.568	
Densidad de población HAB/km ²	21,31	
Datos de contacto	Dirección	Urbanización Quinto Centenario, Local 10
	Municipio	JEREZ DE LOS CABALLEROS
	C.P.	06380
	Provincia	BADAJOS
	Teléfono	924 75 06 56 / 924 75 10 40
	Fax	924 73 02 17
	Email	cederjerez@dip-badajoz.es
	Dirección Web	

* Fuente: 2006 Programa comarcal Desarrollo Rural (INE)

COMPOSICIÓN GAL

Socios	TOTAL Número de socios	165
	Número de Socios Públicos	15
	Número de Socios Privados	150
Número de socios por tipología	Administraciones públicas (ayuntamientos, mancomunidades, etc)	15
	Empresas (Sociedades mercantiles y autónomos)	82
	Cooperativas agrarias y S.A.T.	8
	Asociaciones sectoriales y empresariales	6
	Asociaciones de mujeres	9
	Asociaciones de jóvenes	2
	Otras Asociaciones y Fundaciones	31
	Sindicatos y O.P.A.s	7
	Entidades docentes	1
	Entidades financieras	3
	Otros	1
Junta Directiva	TOTAL Número de miembros	13
	Número de Miembros Públicos	5
	Número de Miembros Privados	8
	Número de Agricultores/Ganaderos en Junta Directiva	1
	Número de Mujeres	3
	Número de Jóvenes (≤ 40 años)	3





INFORMACIÓN FICHA GAL 2007-2013		DATOS
Datos generales	NOMBRE completo	Asociación para el Desarrollo de la Comarca de Olivenza
	SIGLAS	ADERCO
Datos territoriales	Número de municipios	11
	Relación de municipios (Nombre de todos)	Alconchel
		Almendral
		Barcarrota
		Cheles
		Higuera de Vargas
		Nogales
		Olivenza
		Táliga
		Torre de Miguel Sesmero
Valverde de Leganés		
Villanueva del Fresno		
Número de entidades locales de población	17	
Superficie comarcal (km ²)	1,625,68	
Población comarcal*	32792	
Densidad de población (hab/km ²)	20,17	
Datos de contacto	Dirección	Paseo de Hernán Cortés, s/n
	Municipio	OLIVENZA
	C.P.	6100
	Provincia	BADAJOS
	Teléfono	924 49 28 03
	Fax	924492803
	Email	aderco@comarcadeolivenza.es
Dirección Web		

* Fuente: INE, 2008

COMPOSICIÓN GAL

Socios	TOTAL Número de socios	120
	Número de Socios Públicos	15
	Número de Socios Privados	105
Número de socios por tipología	Administraciones públicas (ayuntamientos, mancomunidades, etc)	11
	Empresas (Sociedades mercantiles y autónomos)	81
	Cooperativas agrarias y S.A.T.	9
	Asociaciones sectoriales y empresariales	1
	Asociaciones de mujeres	3
	Asociaciones de jóvenes	2
	Otras Asociaciones y Fundaciones	10
	Sindicatos y O.P.A.s	1
	Entidades docentes	1
	Entidades financieras	1
	Otros	
Junta Directiva	TOTAL Número de miembros	15
	Número de Miembros Públicos	5
	Número de Miembros Privados	10
	Número de Agricultores/Ganaderos en Junta Directiva	2
	Número de Mujeres	4
	Número de Jóvenes (≤ 40 años)	2





INFORMACIÓN FICHA GAL 2007-2013		DATOS
Datos generales	NOMBRE completo	Federación para el Desarrollo de Sierra Grande Tierra de Barros
	SIGLAS	FEDESIBA
Datos territoriales	Número de municipios	11
	Relación de municipios (Nombre de todos)	Aceuchal
		Alange
		Albuera (La)
		Almendralejo
		Corte de Peleas
		Entrín Bajo
		Hinojosa del Valle
		Hornachos
		Oliva de Mérida
		Palomas
		Puebla de la Reina
	Puebla del Prior	
	Ribera del Fresno	
Santa Marta de los Barros		
Solana de los Barros		
Torremejía		
Villafranca de los Barros		
Villalba de los Barros		
Zarza (La)		
Número de entidades locales de población	3	
Superficie comarcal (km²)	1.944,64	
Población comarcal (2008)*	84.309	
Densidad de población	43,35	
Datos de contacto	Dirección	C/ Felipe Trigo, 1
	Municipio	HORNACHOS
	C.P.	6228
	Provincia	BADAJOS
	Teléfono	924 53 42 88
	Fax	924 53 42 64
	Email	hornachos@fedesiba.com afcoletto@fedesiba.com
	Dirección Web	www.fedesiba.com

* Fuente: INE, 2008

COMPOSICIÓN GAL

Socios	TOTAL Número de socios	134
	Número de Socios Públicos	23
	Número de Socios Privados	111
Número de socios por tipología	Administraciones públicas (ayuntamientos, mancomunidades, etc)	23
	Empresas (Sociedades mercantiles y autónomos)	0
	Cooperativas agrarias y S.A.T.	16
	Asociaciones sectoriales y empresariales	16
	Asociaciones de mujeres	8
	Asociaciones de jóvenes	6
	Otras Asociaciones y Fundaciones	49
	Sindicatos y O.P.A.s	5
	Entidades docentes	11
	Entidades financieras	0
	Otros	
Junta Directiva	TOTAL Número de miembros	14
	Número de Miembros Públicos	6
	Número de Miembros Privados	8
	Número de Agricultores/Ganaderos en Junta Directiva	3
	Número de Mujeres	3
	Número de Jóvenes (≤ 40 años)	3





INFORMACIÓN FICHA GAL 2007-2013		DATOS
Datos generales	NOMBRE completo	Asociación Centro de Desarrollo Rural Zafra-Río Bodión
	SIGLAS	CEDER ZAFRA-RÍO BODIÓN
Datos territoriales	Número de municipios	15
	Relación de municipios (Nombre de todos)	Alconera
		Atalaya
		Burguillos del Cerro
		Calzadilla de los Barros
		Feria
		Fuente del Maestre
		La Lapa
		Medina de las Torres
		La Morera
		La Parra
		Puebla de Sancho Pérez
Los Santos de Maimona		
Valencia del Ventoso		
Valverde de Burguillos		
Zafra		
Número de entidades locales de población	0	
Superficie comarcal (Km²)	1112,16	
Población comarcal*	47390	
Densidad de población	42,61	
Datos de contacto	Dirección	Nave de Subastas, Recinto Ferial
	Municipio	Zafra
	C.P.	6300
	Provincia	Badajoz
	Teléfono	924 55 30 80
	Fax	924551568
	Email	cederzafrabodion@gmail.com
	Dirección Web	cederzafrabodion.org

* Fuente: INE, 2009

COMPOSICIÓN GAL

Socios	TOTAL Número de socios	89
	Número de Socios Públicos	15
	Número de Socios Privados	74
Número de socios por tipología	Administraciones públicas (ayuntamientos, mancomunidades, etc)	15
	Empresas (Sociedades mercantiles y autónomos)	30
	Cooperativas agrarias y S.A.T.	8
	Asociaciones sectoriales y empresariales	10
	Asociaciones de mujeres	7
	Asociaciones de jóvenes	3
	Otras Asociaciones y Fundaciones	6
	Sindicatos y O.P.A.s	5
	Entidades docentes	0
	Entidades financieras	2
Otros	3	
Junta Directiva	TOTAL Número de miembros	23
	Número de Miembros Públicos	11
	Número de Miembros Privados	12
	Número de Agricultores/Ganaderos en Junta Directiva	3
	Número de Mujeres	2
	Número de Jóvenes (≤ 40 años)	2





Tabla resumen datos Galicia

DATOS GRUPOS DE ACCIÓN LOCAL 2007-2013		TOTAL GALICIA	MEDIA POR GRUPO
Datos territoriales	Número de municipios	314	10
	Número de entidades menores de población	3725	120
	Superficie comarcal (km ²)	29.956,93	966,35
	Población comarcal	1.752.382,00	56.528,45
	Densidad de población (habitantes/km ²)		58,50
Socios	TOTAL Número de socios	4.441	143
	Número de Socios Públicos	339	11
	Número de Socios Privados	4.102	132
Número de socios por tipología	Administraciones públicas (ayuntamientos, mancomunidades, etc)	341	11
	Empresas (Sociedades mercantiles y autónomos)	103	3
	Cooperativas agrarias y S.A.T.	275	9
	Asociaciones sectoriales y empresariales	304	10
	Asociaciones de mujeres	370	12
	Asociaciones de jóvenes	130	4
	Otras Asociaciones y Fundaciones	2.094	68
	Sindicatos y O.P.A.s	76	2
	Entidades docentes	11	0
	Entidades financieras	0	0
Otros	737	24	
Junta Directiva	TOTAL Número de miembros	712	23
	Número de Miembros Públicos	248	8
	Número de Miembros Privados	464	15
	Número de Agricultores/Ganaderos en Junta Directiva	71	2
	Número de Mujeres	146	5
	Número de Jóvenes (\leq 40 años)	129	4
Cuadro financiero	Contribución FEADER	85.648.612,00 €	2.762.858,45 €
	Gasto Público (*)	148.798.839,00 €	4.799.962,55 €
	Gasto Privado Estimado	165.000.000,00 €	5.322.580,65 €
	Gasto Total	313.798.839,00 €	10.122.543,19 €

(*) El gasto público incluye la contribución FEADER y las aportaciones del MARM, las Comunidades Autónomas y las Administraciones locales.



INFORMACIÓN FICHA GAL 2007-2013		DATOS
Datos generales	NOMBRE completo	Asociación de Desenvolvemento da Comarca de A Mariña
	SIGLAS	GDR-1 A MARIÑA
Datos territoriales	Número de municipios	14
	Relación de Municipios (nombre de todos)	Alfoz
		Burela
		Foz
		Lourenzá
		Mondoñedo
		Valadouro (O)
		Cervo
		Ouro
		Vicedo (O)
		Viveiro
Xove		
Barreiros		
Ribadeo		
Trabada		
Número de entidades menores de población	117	
Superficie comarcal (km ²)	1.260	
Población comarcal*	72.265	
Densidad de población (hab/km ²)	57,35	
Datos de contacto	Dirección	Rúa Alfonso VII, 31, 1º B - Casa da Cultura
	Municipio	MONDOÑEDO
	C.P.	27740
	Provincia	LUGO
	Teléfono	648 921 310 / 982 507 111
	Fax	982 524 007
	Correo electrónico	amarinha.gdr1@gmail.com
	Dirección Web	

* Fuente: IGE, 2007

COMPOSICIÓN GAL

Socios	TOTAL Número de socios	252
	Número de Socios Públicos	14
	Número de Socios Privados	238
Número de socios por tipología	Administraciones públicas (ayuntamientos, mancomunidades, etc)	14
	Empresas (Sociedades mercantiles y autónomos)	2
	Cooperativas agrarias y S.A.T.	19
	Asociaciones sectoriales y empresariales	8
	Asociaciones de mujeres	11
	Asociaciones de jóvenes	5
	Otras Asociaciones y Fundaciones	191
	Sindicatos y O.P.A.s	2
	Entidades docentes	
	Entidades financieras	
	Otros	
Junta Directiva	TOTAL Número de miembros	20
	Número de Miembros Públicos	3
	Número de Miembros Privados	17
	Número de Agricultores/Ganaderos en Junta Directiva	2
	Número de Mujeres	2
	Número de Jóvenes (≤ 40 años)	1





INFORMACIÓN FICHA GAL 2007-2013		DATOS
Datos generales	NOMBRE completo	Asociación de Desenvolvemento Comarcal da Terra Chá
	SIGLAS	GDR-2 TERRA CHÁ
Datos territoriales	Número de municipios	9
	Relación de Municipios (nombre de todos)	Abadín
		Begonte
		Castro de Rei
		Cospeito
		Guitiriz
		Muras
		A Pastoriza
		Vilalba
	Xermade	
Número de entidades menores de población	168	
Superficie comarcal (km ²)	1.788	
Población comarcal*	45.272	
Densidad de población (hab/km ²)	25,32	
Datos de contacto	Dirección	C/ Carmiña Prieto Rouco, s/n Edif. Administración Comarcal Xunta de Galicia
	Municipio	VILALBA
	C.P.	27800
	Provincia	LUGO
	Teléfono	982 523 013
	Fax	982 523 013
	Correo electrónico	terrachanaturalmente@gmail.com ftcha@comarcasdeg Galicia.com
	Dirección Web	"www.terrachanaturalmente.org www.terrachanaturalmente.es"

* Fuente: IGE, 2009

COMPOSICIÓN GAL

Socios	TOTAL Número de socios	144
	Número de Socios Públicos	10
	Número de Socios Privados	134
Número de socios por tipología	Administraciones públicas (ayuntamientos, mancomunidades, etc)	9
	Empresas (Sociedades mercantiles y autónomos)	
	Cooperativas agrarias y S.A.T.	11
	Asociaciones sectoriales y empresariales	11
	Asociaciones de mujeres	7
	Asociaciones de jóvenes	4
	Otras Asociaciones y Fundaciones	69
	Sindicatos y O.P.A.s	1
	Entidades docentes	1
	Entidades financieras	
	Otros	31
Junta Directiva	TOTAL Número de miembros	19
	Número de Miembros Públicos	9
	Número de Miembros Privados	10
	Número de Agricultores/Ganaderos en Junta Directiva	1
	Número de Mujeres	4
	Número de Jóvenes (≤ 40 años)	1





INFORMACIÓN FICHA GAL 2007-2013		DATOS	
Datos generales	NOMBRE completo	Asociación Montes e Vales	
	SIGLAS	GDR-3 MONTES E VALES	
Datos territoriales	Número de municipios	8	
	Relación de Municipios (nombre de todos)	A Pontenova	
		A Fonsagrada	
		Ribeira de Piquín	
		Negueira de Muñiz	
		Meira	
		Riotorto	
		Pol	
Baleira			
Número de entidades menores de población	92		
Superficie comarcal (km ²)	1.180		
Población comarcal*	15.631		
Densidad de población (hab/km ²)	13,25		
Datos de contacto	Dirección	Avenida de Galicia, 36 - 2º	Estrada Xeral, 35 - Entresuelo 1
	Municipio	A FONSGRADA	MEIRA (Subsede)
	C.P.	27100	27240
	Provincia	LUGO	
	Teléfono	982 330 350	
	Fax	982 330 350 / 982 340 367	
	Correo electrónico	gdrmontesevales@gmail.com gdr3montesevales@gmail.com	
	Dirección Web	gdr3montesevales.blogspot.com	

* Fuente: Instituto Galego de Estadística, 2007

COMPOSICIÓN GAL

Socios	TOTAL Número de socios	68
	Número de Socios Públicos	4
	Número de Socios Privados	64
Número de socios por tipología	Administraciones públicas (ayuntamientos, mancomunidades, etc)	4
	Empresas (Sociedades mercantiles y autónomos)	
	Cooperativas agrarias y S.A.T.	6
	Asociaciones sectoriales y empresariales	3
	Asociaciones de mujeres	5
	Asociaciones de jóvenes	2
	Otras Asociaciones y Fundaciones	24
	Sindicatos y O.P.A.s	1
	Entidades docentes	
	Entidades financieras	
	Otros	23
Junta Directiva	TOTAL Número de miembros	16
	Número de Miembros Públicos	2
	Número de Miembros Privados	14
	Número de Agricultores/Ganaderos en Junta Directiva	2
	Número de Mujeres	2
	Número de Jóvenes (≤ 40 años)	2





INFORMACIÓN FICHA GAL 2007-2013		DATOS
Datos generales	NOMBRE completo	Asociación Terras de Lugo
	SIGLAS	GDR-4 Terras de Lugo
Datos territoriales	Número de municipios	7
	Relación de Municipios (nombre de todos)	Lugo*
		Friol
		Gunfín
		O Corgo
		Castroverde
		Outeiro de Rei
	Rábade	
Número de entidades menores de población	181	
Superficie comarcal (km ²)	1.247,55	
Población rural comarcal**	30.379	
Densidad de población (hab/km ²)	24,35	
Datos de contacto	Dirección	Lg. Torre, 1 - Antigua Escuela de Orbazai
	Municipio	SAN MIGUEL DE ORBAZAI, LUGO
	C.P.	27297
	Provincia	LUGO
	Teléfono	982 228 922 / 626 014 105
	Fax	982 228 922
	Correo electrónico	terrasdelugo@gmail.com
	Dirección Web	terrasdelugo.blogspot.com

* Solo zonas rurales

** Fuente: elaboración propia a partir IGE, 2007

COMPOSICIÓN GAL

Socios	TOTAL Número de socios	124
	Número de Socios Públicos	3
	Número de Socios Privados	121
Número de socios por tipología	Administraciones públicas (ayuntamientos, mancomunidades, etc)	20
	Empresas (Sociedades mercantiles y autónomos)	
	Cooperativas agrarias y S.A.T.	10
	Asociaciones sectoriales y empresariales	
	Asociaciones de mujeres	5
	Asociaciones de jóvenes	1
	Otras Asociaciones y Fundaciones	86
	Sindicatos y O.P.A.s	2
	Entidades docentes	
	Entidades financieras	
Otros		
Junta Directiva	TOTAL Número de miembros	22
	Número de Miembros Públicos	0
	Número de Miembros Privados	22
	Número de Agricultores/Ganaderos en Junta Directiva	
	Número de Mujeres	6
	Número de Jóvenes (≤ 40 años)	





INFORMACIÓN FICHA GAL 2007-2013		DATOS
Datos generales	NOMBRE completo	Asociación de Desenvolvemento Rural Ancares-Courel
	SIGLAS	GDR-5 ANCARES-COUREL
Datos territoriales	Número de municipios	7
	Relación de Municipios (nombre de todos)	Baralla
		Becerreá
		Cervantes
		Folgosos do Courel
		As Nogais
		Navia de Suarna
	Pedrafita do Cebreiro	
Número de entidades menores de población	127	
Superficie comarcal (km ²)	1.241,20	
Población comarcal*	13.289	
Densidad de población (hab/km ²)	10,71	
Datos de contacto	Dirección	Rúa Bolaño Mendo, s/n 4º andar Edif. San Xoan (Antiguo colegio)
	Municipio	BECERREÁ
	C.P.	27640
	Provincia	LUGO
	Teléfono	982 360 824 / 606 035 964
	Fax	982 360 824
	Correo electrónico	gdr5ancarescourel@gmail.com
	Dirección Web	http://gdr5ancarescourel.blogspot.com

* Fuente: elaboración propia a partir IGE, 2007

COMPOSICIÓN GAL

Socios	TOTAL Número de socios	83
	Número de Socios Públicos	5
	Número de Socios Privados	78
Número de socios por tipología	Administraciones públicas (ayuntamientos, mancomunidades, etc)	5
	Empresas (Sociedades mercantiles y autónomos)	0
	Cooperativas agrarias y S.A.T.	4
	Asociaciones sectoriales y empresariales	6
	Asociaciones de mujeres	5
	Asociaciones de jóvenes	1
	Otras Asociaciones y Fundaciones	29
	Sindicatos y O.P.A.s	2
	Entidades docentes	2
	Entidades financieras	0
	Otros	29
Junta Directiva	TOTAL Número de miembros	18
	Número de Miembros Públicos	5
	Número de Miembros Privados	13
	Número de Agricultores/Ganaderos en Junta Directiva	2
	Número de Mujeres	4
	Número de Jóvenes (≤ 40 años)	3





INFORMACIÓN FICHA GAL 2007-2013		DATOS
Datos generales	NOMBRE completo	Asociación os Sete Castros
	SIGLAS	GDR-6 SETE CASTROS
Datos territoriales	Número de municipios	7
	Relación de Municipios (nombre de todos)	O Incio
		Láncara
		O Páramo
		Paradela
		Samos
		Sarria
	Triacastela	
Número de entidades menores de población	171	
Superficie comarcal (km ²)	836	
Población comarcal*	25.279	
Densidad de población (hab/km ²)	30,24	
Datos de contacto	Dirección	Matías López, 33 (Casa do Marques)
	Municipio	SARRIA
	C.P.	27600
	Provincia	LUGO
	Teléfono	982 533 802 - 648 90 65 00
	Fax	
	Email	ossetecastros@gmail.com
Dirección Web		

* Fuente: INE, 2007

COMPOSICIÓN GAL

Socios	TOTAL Número de socios	208
	Número de Socios Públicos	7
	Número de Socios Privados	201
Número de socios por tipología	Administraciones públicas (ayuntamientos, mancomunidades, etc)	
	Empresas (Sociedades mercantiles y autónomos)	40
	Cooperativas agrarias y S.A.T.	26
	Asociaciones sectoriales y empresariales	
	Asociaciones de mujeres	8
	Asociaciones de jóvenes	9
	Otras Asociaciones y Fundaciones	58
	Sindicatos y O.P.A.s	
	Entidades docentes	
	Entidades financieras	
	Otros	67
Junta Directiva	TOTAL Número de miembros	18
	Número de Miembros Públicos	7
	Número de Miembros Privados	11
	Número de Agricultores/Ganaderos en Junta Directiva	1
	Número de Mujeres	3
	Número de Jóvenes (≤ 40 años)	





INFORMACIÓN FICHA GAL 2007-2013		DATOS
Datos generales	NOMBRE completo	Asociación Miño-Ulla
	SIGLAS	GDR-7 MIÑO-ULLA
Datos territoriales	Número de municipios	7
	Relación de Municipios (nombre de todos)	Antas de Ulla
		Carballedo
		Chantada
		Monterroso
		Palas de Rei
		Taboada
	Número de entidades locales de población	204
Superficie comarcal (km ²)	995,2	
Población comarcal*	27808	
Densidad de población	27,94	
Datos de contacto	Dirección	Plaza de España, 11
	Municipio	CHANTADA
	C.P.	27500
	Provincia	LUGO
	Teléfono	610 46 50 39
	Fax	
	Email	gdr.7xestora@gmail.com
	Dirección Web	

* Fuente: INE, 2005

COMPOSICIÓN GAL

Socios	TOTAL Número de socios	130
	Número de Socios Públicos	7
	Número de Socios Privados	123
Número de socios por tipología	Administraciones públicas (ayuntamientos, mancomunidades, etc)	7
	Empresas (Sociedades mercantiles y autónomos)	0
	Cooperativas agrarias y S.A.T.	4
	Asociaciones sectoriales y empresariales	6
	Asociaciones de mujeres	5
	Asociaciones de jóvenes	2
	Otras Asociaciones y Fundaciones	13
	Sindicatos y O.P.A.s	4
	Entidades docentes	0
	Entidades financieras	0
	Otros	89
Junta Directiva	TOTAL Número de miembros	19
	Número de Miembros Públicos	6
	Número de Miembros Privados	13
	Número de Agricultores/Ganaderos en Junta Directiva	2
	Número de Mujeres	3
	Número de Jóvenes (≤ 40 años)	1





INFORMACIÓN FICHA GAL 2007-2013		DATOS
Datos generales	NOMBRE completo	Asociación Grupo de Desenvolvemento Rural Ribeira Sacra
	SIGLAS	GDR RIBEIRA SACRA
Datos territoriales	Número de municipios	8
	Relación de Municipios (nombre de todos)	Bóveda
		Monforte de Lemos
		Pantón
		Pobra do Bollón (A)
		Quiroga
		Ribas do Sil
		Saviñao (O)
Sober		
Número de entidades menores de población	168	
Superficie comarcal (km ²)	1.325,60	
Población comarcal*	38.522	
Densidad de población (hab/km ²)	29,06	
Datos de contacto	Dirección	Avda. de Galicia, s/n
	Municipio	RUBIÁN, BÓVEDA
	C.P.	27350
	Provincia	LUGO
	Teléfono	982 424 141 / 982 424 261
	Fax	982 424 141
	Correo electrónico	grupogdr8@yahoo.es
Dirección Web	www.leaderribeirasacra.es	

* Fuente: INE, 2009

COMPOSICIÓN GAL

Socios	TOTAL Número de socios	96
	Número de Socios Públicos	10
	Número de Socios Privados	86
Número de socios por tipología	Administraciones públicas (ayuntamientos, mancomunidades, etc)	10
	Empresas (Sociedades mercantiles y autónomos)	
	Cooperativas agrarias y S.A.T.	2
	Asociaciones sectoriales y empresariales	15
	Asociaciones de mujeres	5
	Asociaciones de jóvenes	1
	Otras Asociaciones y Fundaciones	36
	Sindicatos y O.P.A.s	2
	Entidades docentes	
	Entidades financieras	
	Otros	25
Junta Directiva	TOTAL Número de miembros	22
	Número de Miembros Públicos	10
	Número de Miembros Privados	12
	Número de Agricultores/Ganaderos en Junta Directiva	1
	Número de Mujeres	1
	Número de Jóvenes (≤ 40 años)	2





INFORMACIÓN FICHA GAL 2007-2013		DATOS
Datos generales	NOMBRE completo	Asociación de Desenvolvemento Rural "Asociación Carballiño-Ribeiro"
	SIGLAS	GDR-9 CARBALLIÑO-O RIBEIRO
Datos territoriales	Número de municipios	19
	Relación de Municipios (nombre de todos)	COMARCA DE O CARBALLIÑO
		Beariz
		Boboras
		O Carballiño
		O Irixo
		Maside
		Piñor
		Punxín
		San Amaro
		San Cristovo de Cea
		COMARCA DE O RIBEIRO
		A Arnoia
		Avión
		Bede
Carballeda de Avia		
Castrelo de Miño		
Cenlle		
Cortegada		
Leiro		
Melón		
Ribadavia		
Número de entidades menores de población	151	
Superficie comarcal (km ²)	1366,50	
Población comarcal*	69.069	
Densidad de población (hab/km ²)	50,54	
Datos de contacto	Dirección	Rúa Rey de Viana, 4 - Bajo
	Municipio	LEIRO
	C.P.	32420
	Provincia	ORENSE
	Teléfono	988 488 752
	Fax	988 488 752
	Correo electrónico	administracion@gdr9.es
Dirección Web	www.gdr9.es	

* Fuente: INE, 2007

COMPOSICIÓN GAL

Socios	TOTAL Número de socios	253
	Número de Socios Públicos	20
	Número de Socios Privados	233
Número de socios por tipología	Administraciones públicas (ayuntamientos, mancomunidades, etc)	20
	Empresas (Sociedades mercantiles y autónomos)	1
	Cooperativas agrarias y S.A.T.	6
	Asociaciones sectoriales y empresariales	13
	Asociaciones de mujeres	27
	Asociaciones de jóvenes	8
	Otras Asociaciones y Fundaciones	176
	Sindicatos y O.P.A.s	1
	Entidades docentes	1
	Entidades financieras	
Otros		
Junta Directiva	TOTAL Número de miembros	18
	Número de Miembros Públicos	8
	Número de Miembros Privados	10
	Número de Agricultores/Ganaderos en Junta Directiva	4
	Número de Mujeres	2
	Número de Jóvenes (≤ 40 años)	7



INFORMACIÓN FICHA GAL 2007-2013		DATOS
Datos generales	NOMBRE completo	Asociación de Desenvolvemento Rural da Comarca de Ourense
	SIGLAS	GDR-10 OURENSE
Datos territoriales	Número de municipios	11
	Relación de Municipios (nombre de todos)	Amoeiro
		Barbadás, zonas rurales
		Coles
		Esgos
		Nogueira de Ramuín
		Ourense, zonas rurales
		Pereiro de Aguiar
		A Peroxa
		San Cibrao das Viñas
Toén		
Vilamarín		
Número de entidades menores de población	113	
Superficie comarcal (km ²)	597,96	
Población Rural comarcal*	37.771	
Densidad de población (hab/km ²)	63,17	
Datos de contacto	Dirección	CET Barbadás - Lugar O Pontón, 5-A
	Municipio	BARBADÁS
	C.P.	32890
	Provincia	ORENSE
	Teléfono	988 360 173
	Fax	988 360 173
	Correo electrónico	gdr10@adercou.com
	Dirección Web	www.adercou.com

* Fuente: elaboración propia a partir de INE, 2007

COMPOSICIÓN GAL

Socios	TOTAL Número de socios	156
	Número de Socios Públicos	17
	Número de Socios Privados	139
Número de socios por tipología	Administraciones públicas (ayuntamientos, mancomunidades, etc)	16
	Empresas (Sociedades mercantiles y autónomos)	0
	Cooperativas agrarias y S.A.T.	6
	Asociaciones sectoriales y empresariales	15
	Asociaciones de mujeres	16
	Asociaciones de jóvenes	9
	Otras Asociaciones y Fundaciones	91
	Sindicatos y O.P.A.s	2
	Entidades docentes	1
	Entidades financieras	0
	Otros	0
Junta Directiva	TOTAL Número de miembros	33
	Número de Miembros Públicos	15
	Número de Miembros Privados	18
	Número de Agricultores/Ganaderos en Junta Directiva	3
	Número de Mujeres	6
	Número de Jóvenes (≤ 40 años)	23





INFORMACIÓN FICHA GAL 2007-2013		DATOS
Datos generales	NOMBRE completo	Asociación para o Desenvolvemento Rural Sil-Bibei-Navea
	SIGLAS	GDR-11 SIL-BIBEI-NAVEA
Datos territoriales	Número de municipios	10
	Relación de Municipios (nombre de todos)	Parada de Sil
		Montederramo
		A Teixeira
		Castro Caldelas
		San Xoán de Río
		Chandrea de Queixa
		Pobra de Trives
		Manzaneda
		Vilariño de Conso
Viana do Bolo		
Número de entidades menores de población	147	
Superficie comarcal (km ²)	1.215,50	
Población comarcal*	12.775	
Densidad de población (hab/km ²)	10,51	
Datos de contacto	Dirección	Praza Constitución, 2
	Municipio	SAN XOAN DE RÍO
	C.P.	32770
	Provincia	ORENSE
	Teléfono	988 34 61 69
	Fax	988 34 61 71
	Correo electrónico	informacion@gdrsilbibeinavea.com
Dirección Web	www.gdrsilbibeinavea.com	

* Fuente: INE, 2009

COMPOSICIÓN GAL

Socios	TOTAL Número de socios	65
	Número de Socios Públicos	10
	Número de Socios Privados	55
Número de socios por tipología	Administraciones públicas (ayuntamientos, mancomunidades, etc)	10
	Empresas (Sociedades mercantiles y autónomos)	
	Cooperativas agrarias y S.A.T.	16
	Asociaciones sectoriales y empresariales	3
	Asociaciones de mujeres	6
	Asociaciones de jóvenes	1
	Otras Asociaciones y Fundaciones	29
	Sindicatos y O.P.A.s	
	Entidades docentes	
	Entidades financieras	
Otros		
Junta Directiva	TOTAL Número de miembros	23
	Número de Miembros Públicos	10
	Número de Miembros Privados	13
	Número de Agricultores/Ganaderos en Junta Directiva	5
	Número de Mujeres	9
	Número de Jóvenes (≤ 40 años)	8



INFORMACIÓN FICHA GAL 2007-2013		DATOS
Datos generales	NOMBRE completo	Asociación Grupo Desenvolvemento Rural Valdeorras
	SIGLAS	GDR-12 VALDEORRAS
Datos territoriales	Número de municipios	9
	Relación de Municipios (nombre de todos)	Carballada de Valdeorras
		Rubiá
		O Barco
		Vilamartín de Valdeorras
		A Rúa
		Petín
		Larouco
		O Bolo
A Veiga		
Número de menores de población	102	
Superficie comarcal (km ²)	969,2	
Población comarcal*	28.504	
Densidad de población (hab/km ²)	29,41	
Datos de contacto	Dirección	C/ A Veiguiña, 5
	Municipio	O BARCO DE VALDEORRAS
	C.P.	32300
	Provincia	ORENSE
	Teléfono	988 321 905
	Fax	988 321 905
	Correo electrónico	fundacion@valdeorras.com
Dirección Web		

* Fuente: IGE, 2009

COMPOSICIÓN GAL

Socios	TOTAL Número de socios	73
	Número de Socios Públicos	12
	Número de Socios Privados	61
Número de socios por tipología	Administraciones públicas (ayuntamientos, mancomunidades, etc)	10
	Empresas (Sociedades mercantiles y autónomos)	0
	Cooperativas agrarias y S.A.T.	1
	Asociaciones sectoriales y empresariales	12
	Asociaciones de mujeres	17
	Asociaciones de jóvenes	0
	Otras Asociaciones y Fundaciones	21
	Sindicatos y O.P.A.s	5
	Entidades docentes	0
	Entidades financieras	0
	Otros	7
Junta Directiva	TOTAL Número de miembros	23
	Número de Miembros Públicos	11
	Número de Miembros Privados	12
	Número de Agricultores/Ganaderos en Junta Directiva	1
	Número de Mujeres	4
	Número de Jóvenes (≤ 40 años)	3



INFORMACIÓN FICHA GAL 2007-2013		DATOS
Datos generales	NOMBRE completo	Asociación Monteval
	SIGLAS	GDR-13 MONTEVAL
Datos territoriales	Número de municipios	10
	Relación de Municipios (nombre de todos)	Verín
		Oímbra
		Monterrei
		Cualedro
		Laza
		Castrelo do Val
		Vilardevós
		Riós
		A Gudiña
A Mezquita		
Número de entidades locales de población	100	
Superficie comarcal (km ²)	1.282,80	
Población comarcal*	31.537	
Densidad de población hab/km ²	24,58	
Datos de contacto	Dirección	C/ Montemaior, 10 - Local 8
	Municipio	VERÍN
	C.P.	32600
	Provincia	ORENSE
	Teléfono	988 592 022
	Fax	988 59 20 07
	Email	asociacionmonteval@gmail.com
Dirección Web		

* Fuente: IGE, 2008

COMPOSICIÓN GAL

Socios	TOTAL Número de socios	227
	Número de Socios Públicos	11
	Número de Socios Privados	216
Número de socios por tipología	Administraciones públicas (ayuntamientos, mancomunidades, etc)	10
	Empresas (Sociedades mercantiles y autónomos)	
	Cooperativas agrarias y S.A.T.	1
	Asociaciones sectoriales y empresariales	7
	Asociaciones de mujeres	23
	Asociaciones de jóvenes	6
	Otras Asociaciones y Fundaciones	108
	Sindicatos y O.P.A.s	1
	Entidades docentes	
	Entidades financieras	
	Otros (CMVMC)	71
Junta Directiva	TOTAL Número de miembros	21
	Número de Miembros Públicos	10
	Número de Miembros Privados	11
	Número de Agricultores/Ganaderos en Junta Directiva	0
	Número de Mujeres	5
	Número de Jóvenes (≤ 40 años)	8





INFORMACIÓN FICHA GAL 2007-2013		DATOS
Datos generales	NOMBRE completo	Grupo de Desenvolvemento Rural da Limia
	SIGLAS	GDR-14 LIMIA
Datos territoriales	Número de municipios	9
	Relación de Municipios (nombre de todos)	Baltar
		Os Blancos
		Sandiás
		Sarreaus
		Porqueira
		Calvos de Randín
		Trasmiras
		Vilar de Barrio
Xinzo de Limia		
Número de entidades menores de población	79	
Superficie comarcal (km ²)	676,78	
Población comarcal*	20.926	
Densidad de población (hab/km ²)	30,92	
Datos de contacto	Dirección	C/ Curros Enríquez, 17
	Municipio	XINZO DA LIMIA
	C.P.	32630
	Provincia	ORENSE
	Teléfono	988 550 111
	Fax	
	Correo electrónico	comarcadalimia.gdr14@gmail.com
Dirección Web	http://comarcadalimiagdr14.blogspot.com	

* Fuente: IGE, 2009

COMPOSICIÓN GAL

Socios	TOTAL Número de socios	98
	Número de Socios Públicos	9
	Número de Socios Privados	89
Número de socios por tipología	Administraciones públicas (ayuntamientos, mancomunidades, etc)	9
	Empresas (Sociedades mercantiles y autónomos)	1
	Cooperativas agrarias y S.A.T.	1
	Asociaciones sectoriales y empresariales	22
	Asociaciones de mujeres	13
	Asociaciones de jóvenes	4
	Otras Asociaciones y Fundaciones	46
	Sindicatos y O.P.A.s	2
	Entidades docentes	
	Entidades financieras	
Otros		
Junta Directiva	TOTAL Número de miembros	19
	Número de Miembros Públicos	9
	Número de Miembros Privados	10
	Número de Agricultores/Ganaderos en Junta Directiva	3
	Número de Mujeres	5
	Número de Jóvenes (≤ 40 años)	5





INFORMACIÓN FICHA GAL 2007-2013		DATOS
Datos generales	NOMBRE completo	Asociación Avinza GDR 15
	SIGLAS	GDR-15 AVINZA
Datos territoriales	Número de municipios	10
	Relación de Municipios (nombre de todos)	A Bola
		Allariz
		Baños de Molgas
		Maceda
		Paderne de Allariz
		Rairiz de Veiga
		Taboadela
		Vilar de Santos
		Xunqueira de Ambía
Xunqueira de Espadanedo		
Número de entidades menores de población	85	
Superficie comarcal (km ²)	535,4	
Población comarcal*	21.025	
Densidad de población (hab/km ²)	39,27	
Datos de contacto	Dirección	C/ Portelo, 4 - 2º
	Municipio	ALLARIZ
	C.P.	32660
	Provincia	ORENSE
	Teléfono	988 442 535
	Fax	988 442 362
	Correo electrónico	info@avinza-gdr15.com xerencia@avinza-gdr15.com
Dirección Web	www.avinza-gdr15.com	

* Fuente: INE, 2009

COMPOSICIÓN GAL

Socios	TOTAL Número de socios	143
	Número de Socios Públicos	10
	Número de Socios Privados	133
Número de socios por tipología	Administraciones públicas (ayuntamientos, mancomunidades, etc)	10
	Empresas (Sociedades mercantiles y autónomos)	2
	Cooperativas agrarias y S.A.T.	3
	Asociaciones sectoriales y empresariales	10
	Asociaciones de mujeres	16
	Asociaciones de jóvenes	5
	Otras Asociaciones y Fundaciones	97
	Sindicatos y O.P.A.s	0
	Entidades docentes	0
	Entidades financieras	0
Otros		
Junta Directiva	TOTAL Número de miembros	23
	Número de Miembros Públicos	10
	Número de Miembros Privados	13
	Número de Agricultores/Ganaderos en Junta Directiva	3
	Número de Mujeres	5
	Número de Jóvenes (≤ 40 años)	6





INFORMACIÓN FICHA GAL 2007-2013		DATOS	
Datos generales	NOMBRE completo	Asociación "O Vieiro-Leboeiro"	
	SIGLAS	GDR-16 O VIEIRO-LEBOEIRO	
Datos territoriales	Número de municipios	14	
	Relación de Municipios (nombre de todos)	Bande	
		Cartelle	
		Celanova	
		Entrimo	
		Gomesende	
		Lobeira	
		Lobios	
		A Merca	
		Muiños	
		Padrenda	
		Ponteveda	
Quintela de Leirado			
Ramirás			
Verea			
Número de entidades menores de población	129		
Superficie comarcal (km ²)	1.004		
Población comarcal	29.144		
Densidad de población (hab/km ²)	29,03		
Datos de contacto	Dirección	Avda. López Blanco. - Baixo	
	Municipio	CELANOVA	
	C.P.	32800	
	Provincia	ORENSE	
	Teléfono	988 431 846	
	Fax		
	Correo electrónico	xerente@ovieiroleboeiro.com	
	Dirección Web	www.ovieiroleboeiro.com	

* Fuente: IGE, 2009

COMPOSICIÓN GAL

Socios	TOTAL Número de socios	104
	Número de Socios Públicos	15
	Número de Socios Privados	89
Número de socios por tipología	Administraciones públicas (ayuntamientos, mancomunidades, etc)	16
	Empresas (Sociedades mercantiles y autónomos)	57
	Cooperativas agrarias y S.A.T.	1
	Asociaciones sectoriales y empresariales	
	Asociaciones de mujeres	8
	Asociaciones de jóvenes	2
	Otras Asociaciones y Fundaciones	
	Sindicatos y O.P.A.s	1
	Entidades docentes	
	Entidades financieras	
	Otros	19
Junta Directiva	TOTAL Número de miembros	36
	Número de Miembros Públicos	14
	Número de Miembros Privados	22
	Número de Agricultores/Ganaderos en Junta Directiva	2
	Número de Mujeres	10
	Número de Jóvenes (≤ 40 años)	3





INFORMACIÓN FICHA GAL 2007-2013		DATOS
Datos generales	NOMBRE completo	Asociación de Desenvolvemento Rural Condado Paradanta
	SIGLAS	GDR CONDADO PARADANTA
Datos territoriales	Número de municipios	10
	Relación de Municipios (nombre de todos)	Arbo
		A Cañiza
		Covelo
		Crecente
		Mondariz
		Mondariz-Balneario
		As Neves
		Ponteareas
		Salvaterra de Miño
Salceda de Caselas		
Número de entidades menores de población	114	
Superficie comarcal (km ²)	710,1	
Población comarcal*	65.415	
Densidad de población (hab/km ²)	92,12	
Datos de contacto	Dirección	C/ Silleda, s/n
	Municipio	A CAÑIZA
	C.P.	36880
	Provincia	PONTEVEDRA
	Teléfono	986 663 329
	Fax	986 663 328
	Correo electrónico	info@gdrcondadoparadanta.org condadoparadanta@hotmail.com
	Dirección Web	www.gdrcondadoparadanta.org

* Fuente: IGE, 2007

COMPOSICIÓN GAL

Socios	TOTAL Número de socios	322
	Número de Socios Públicos	15
	Número de Socios Privados	307
Número de socios por tipología	Administraciones públicas (ayuntamientos, mancomunidades, etc)	15
	Empresas (Sociedades mercantiles y autónomos)	0
	Cooperativas agrarias y S.A.T.	15
	Asociaciones sectoriales y empresariales	
	Asociaciones de mujeres	12
	Asociaciones de jóvenes	14
	Otras Asociaciones y Fundaciones	165
	Sindicatos y O.P.A.s	2
	Entidades docentes	
	Entidades financieras	
	Otros	99
Junta Directiva	TOTAL Número de miembros	15
	Número de Miembros Públicos	5
	Número de Miembros Privados	10
	Número de Agricultores/Ganaderos en Junta Directiva	2
	Número de Mujeres	4
	Número de Jóvenes (≤ 40 años)	3





INFORMACIÓN FICHA GAL 2007-2013		DATOS
Datos generales	NOMBRE completo	Asociación Grupo de Desenvolvemento Rural Mancomunidades da Área Intermunicipal de Vigo-Baixo Miño
	SIGLAS	AGDR-18 MAIV-BAIXO MIÑO
Datos territoriales	Número de municipios	15
	Relación de municipios (Nombre de todos)	A Guarda*
		Baiona*
		Fornelos de Montes
		Gondomar
		Mos
		Nigrán
		Oia
		O Porriño*
		O Rosal
		Pazos de Borbén
		Redondela*
Soutomaior		
Tomiño		
Tui*		
Vigo*		
Número de entidades menores de población	129	
Superficie comarcal (km ²)	900,3	
Población Rural comarcal**	201.715	
Densidad de población (hab/km ²)	224,05	
Datos de contacto	Dirección	Estrada de Peinador, 41
	Municipio	Tameiga, MOS
	C.P.	36416
	Provincia	PONTEVEDRA
	Teléfono	986 443 030 / 627 534 943 / 627 534 942
	Fax	986 22 43 18
	Email	info@agdr18.org
Dirección Web	www.agdr18.org	

* Solo zonas rurales

** Fuente: elaboración propia a partir de INE, 2007

COMPOSICIÓN GAL

Socios	TOTAL Número de socios	246
	Número de Socios Públicos	22
	Número de Socios Privados	224
Número de socios por tipología	Administraciones públicas (ayuntamientos, mancomunidades, etc)	22
	Empresas (Sociedades mercantiles y autónomos)	0
	Cooperativas agrarias y S.A.T.	8
	Asociaciones sectoriales y empresariales	25
	Asociaciones de mujeres	14
	Asociaciones de jóvenes	5
	Otras Asociaciones y Fundaciones	102
	Sindicatos y O.P.A.s	2
	Entidades docentes	
	Entidades financieras	
Otros (Comunidades de Montes y Aguas)	68	
Junta Directiva	TOTAL Número de miembros	27
	Número de Miembros Públicos	5
	Número de Miembros Privados	22
	Número de Agricultores/Ganaderos en Junta Directiva	6
	Número de Mujeres	7
	Número de Jóvenes (≤ 40 años)	





INFORMACIÓN FICHA GAL 2007-2013		DATOS
Datos generales	NOMBRE completo	Asociación de Desenvolvemento Rural Pontevedra Morrazo
	SIGLAS	GDR PONTEVEDRA-MORRAZO
Datos territoriales	Número de municipios	12
	Relación de Municipios (nombre de todos)	Barro
		Poio
		Ponte Caldelas
		Pontevedra*
		Vilaboa
		Moaña
		Cangas*
		Bueu*
		Marín*
		A Lama
Cotobade		
Campo Lameiro		
Número de entidades menores de población	91	
Superficie comarcal (km ²)	758,17	
Población rural comarcal**	118.417	
Densidad de población (hab/km ²)	156,19	
Datos de contacto	Dirección	C/ Santa Clara, 4 - 2º
	Municipio	PONTEVEDRA
	C.P.	36002
	Provincia	PONTEVEDRA
	Teléfono	986 108 144
	Fax	986 108 009
	Correo electrónico	gdr19@mundo-r.com,
Dirección Web	gdrpontevedramorrazo.blogspot.com	

* Solo zonas rurales

** Fuente: IGE, 2007

COMPOSICIÓN GAL

Socios	TOTAL Número de socios	138
	Número de Socios Públicos	15
	Número de Socios Privados	123
Número de socios por tipología	Administraciones públicas (ayuntamientos, mancomunidades, etc)	13
	Empresas (Sociedades mercantiles y autónomos)	
	Cooperativas agrarias y S.A.T.	1
	Asociaciones sectoriales y empresariales	19
	Asociaciones de mujeres	8
	Asociaciones de jóvenes	3
	Otras Asociaciones y Fundaciones	50
	Sindicatos y O.P.A.s	2
	Entidades docentes	2
	Entidades financieras	
	Otros	40
Junta Directiva	TOTAL Número de miembros	30
	Número de Miembros Públicos	12
	Número de Miembros Privados	18
	Número de Agricultores/Ganaderos en Junta Directiva	2
	Número de Mujeres	5
	Número de Jóvenes (≤ 40 años)	2





INFORMACIÓN FICHA GAL 2007-2013		DATOS
Datos generales	NOMBRE completo	Asociación Grupo de Desenvolvemento Rural Ulla-Umia-Lérez
	SIGLAS	GDR-20 ULLA-UMIA-LÉREZ
Datos territoriales	Número de municipios	10
	Relación de Municipios (nombre de todos)	Forcarei
		Cerdedo
		A Estrada
		Moraña
		Cuntis
		Portas
		Caldas de Reis
		Valga
		Pontecesures
Catoira		
Número de entidades menores de población	112	
Superficie comarcal (km ²)	818	
Población comarcal*	63.846	
Densidad de población (hab/km ²)	78,05	
Datos de contacto	Dirección	Centro Comarcal Tabeirós - Terra de Montes Estrada PO-841
	Municipio	Toedo, A ESTRADA
	C.P.	36682
	Provincia	PONTEVEDRA
	Teléfono	986 570 458
	Fax	986 575 149
	Correo electrónico	secretaria@ullaumialerez.eu tecnica@ullaumialerez.eu
	Dirección Web	www.ullaumialerez.eu

* Fuente: Instituto Galego de Estatística, 2007

COMPOSICIÓN GAL

Socios	TOTAL Número de socios	170
	Número de Socios Públicos	10
	Número de Socios Privados	160
Número de socios por tipología	Administraciones públicas (ayuntamientos, mancomunidades, etc)	10
	Empresas (Sociedades mercantiles y autónomos)	0
	Cooperativas agrarias y S.A.T.	4
	Asociaciones sectoriales y empresariales	12
	Asociaciones de mujeres	19
	Asociaciones de jóvenes	7
	Otras Asociaciones y Fundaciones	3
	Sindicatos y O.P.A.s	1
	Entidades docentes	1
	Entidades financieras	0
	Otros	113
Junta Directiva	TOTAL Número de miembros	23
	Número de Miembros Públicos	10
	Número de Miembros Privados	13
	Número de Agricultores/Ganaderos en Junta Directiva	2
	Número de Mujeres	7
	Número de Jóvenes (≤ 40 años)	4



INFORMACIÓN FICHA GAL 2007-2013		DATOS
Datos generales	NOMBRE completo	Grupo de Desenvolvemento Rural O Salnés
	SIGLAS	GDR-21 O SALNÉS
Datos territoriales	Número de municipios	9
	Relación de Municipios (nombre de todos)	O Grove*
		Sanxenxo
		Cambados*
		Meaño
		Meis
		Ribadumía
		Vilanova de Arousa*
		A Illa de Arousa
Vilagarcía de Arousa		
Número de entidades menores de población	56	
Superficie comarcal (km ²)	275,21	
Población rural comarcal**	77.642	
Densidad de población (hab/km ²)	282,12	
Datos de contacto	Dirección	Rúa do Vilar, 1
	Municipio	Vilalonga, SANXENXO
	C.P.	36990
	Provincia	PONTEVEDRA
	Teléfono	986 744 909 / 650 255 914
	Fax	986 746 657
	Correo electrónico	info@gdrosalnes.com
Dirección Web	www.gdrosalnes.com	

* Solo zonas rurales

** Fuente: elaboración propia a partir IGE, 2009

COMPOSICIÓN GAL

Socios	TOTAL Número de socios	194
	Número de Socios Públicos	12
	Número de Socios Privados	182
Número de socios por tipología	Administraciones públicas (ayuntamientos, mancomunidades, etc)	12
	Empresas (Sociedades mercantiles y autónomos)	0
	Cooperativas agrarias y S.A.T.	5
	Asociaciones sectoriales y empresariales	13
	Asociaciones de mujeres	39
	Asociaciones de jóvenes	7
	Otras Asociaciones y Fundaciones	96
	Sindicatos y O.P.A.s	4
	Entidades docentes	1
	Entidades financieras	0
	Otros (comunidades de montes)	17
Junta Directiva	TOTAL Número de miembros	19
	Número de Miembros Públicos	6
	Número de Miembros Privados	13
	Número de Agricultores/Ganaderos en Junta Directiva	2
	Número de Mujeres	6
	Número de Jóvenes (≤ 40 años)	5



INFORMACIÓN FICHA GAL 2007-2013		DATOS
Datos generales	NOMBRE completo	Asociación de Desenvolvemento Rural Terras do Deza
	SIGLAS	GDR-22 TERRAS DO DEZA
Datos territoriales	Número de municipios	6
	Relación de Municipios (nombre de todos)	Agolada
		Dozón
		Lalín
		Rodeiro
		Silleda
	Vila de Cruces	
Número de entidades menores de población	161	
Superficie comarcal (km ²)	1.026,70	
Población comarcal*	45.141	
Densidad de población (hab/km ²)	43,97	
Datos de contacto	Dirección	Polígono "Lalín 2000", Rúa E, s/n
	Municipio	LALÍN
	C.P.	36500
	Provincia	PONTEVEDRA
	Teléfono	986 794 463 / 647 496 314
	Fax	986 794 490
	Correo electrónico	info@gdrterrasdodeza.com
	Dirección Web	www.gdrterrasdodeza.com

* Fuente: IGE, 2009

COMPOSICIÓN GAL

Socios	TOTAL Número de socios	134
	Número de Socios Públicos	6
	Número de Socios Privados	128
Número de socios por tipología	Administraciones públicas (ayuntamientos, mancomunidades, etc)	6
	Empresas (Sociedades mercantiles y autónomos)	0
	Cooperativas agrarias y S.A.T.	25
	Asociaciones sectoriales y empresariales	2
	Asociaciones de mujeres	42
	Asociaciones de jóvenes	4
	Otras Asociaciones y Fundaciones	53
	Sindicatos y O.P.A.s	2
	Entidades docentes	
	Entidades financieras	0
Otros		
Junta Directiva	TOTAL Número de miembros	24
	Número de Miembros Públicos	5
	Número de Miembros Privados	19
	Número de Agricultores/Ganaderos en Junta Directiva	2
	Número de Mujeres	4
	Número de Jóvenes (≤ 40 años)	9





INFORMACIÓN FICHA GAL 2007-2013		DATOS
Datos generales	NOMBRE completo	Grupo de Desenvolvemento Rural UTM23-Ulla Tambre Mandeo
	SIGLAS	GDR-23 ULLA-TAMBRE-MANDEO
Datos territoriales	Número de municipios	10
	Relación de Municipios (nombre de todos)	Arzua
		Boimorto
		Curtis
		Melide
		Pino (O)
		Santiso
		Sobrado
		Toques
		Touro
Vilasantar		
Número de entidades menores de población	141	
Superficie comarcal (km ²)	1.028	
Población comarcal*	37.337	
Densidad de población (hab/km ²)	36,32	
Datos de contacto	Dirección	Rúa Pastoriza, 3
	Municipio	ARZÚA
	C.P.	15810
	Provincia	LA CORUÑA
	Teléfono	981 815 030
	Fax	
	Correo electrónico	leader@idcdg.com
	Dirección Web	

* Fuente: IGE, 2007

COMPOSICIÓN GAL

Socios	TOTAL Número de socios	150
	Número de Socios Públicos	6
	Número de Socios Privados	144
Número de socios por tipología	Administraciones públicas (ayuntamientos, mancomunidades, etc)	6
	Empresas (Sociedades mercantiles y autónomos)	0
	Cooperativas agrarias y S.A.T.	24
	Asociaciones sectoriales y empresariales	7
	Asociaciones de mujeres	10
	Asociaciones de jóvenes	7
	Otras Asociaciones y Fundaciones	47
	Sindicatos y O.P.A.s	11
	Entidades docentes	0
	Entidades financieras	0
	Otros	38
Junta Directiva	TOTAL Número de miembros	30
	Número de Miembros Públicos	6
	Número de Miembros Privados	24
	Número de Agricultores/Ganaderos en Junta Directiva	3
	Número de Mujeres	7
	Número de Jóvenes (≤ 40 años)	3



INFORMACIÓN FICHA GAL 2007-2013		DATOS
Datos generales	NOMBRE completo	Asociación Terras de Compostela
	SIGLAS	GDR-24 TERRAS DE COMPOSTELA
Datos territoriales	Número de municipios	10
	Relación de Municipios (nombre de todos)	Ames*
		A Baña
		Brión
		Boqueixón
		Negreira
		Teo*
		Santa Comba
		Santiago de Compostela*
		Val do Dubra
Vedra		
Número de entidades menores de población	147	
Superficie comarcal (km ²)	1.106,22	
Población Rural comarcal*	81.363	
Densidad de población (hab/km ²)	73,55	
Datos de contacto	Dirección	Pontemaceira, s/n (Sede de Feiraco)
	Municipio	AMES
	C.P.	15864
	Provincia	LA CORUÑA
	Teléfono	981 818 357 / 610 922 335
	Fax	
	Correo electrónico	info@terrasdecompostela.org
	Dirección Web	www.terrasdecompostela.org

* Solo zonas rurales

** Fuente: Instituto Galego de Estatística (IGE), 2007

COMPOSICIÓN GAL

Socios	TOTAL Número de socios	79
	Número de Socios Públicos	3
	Número de Socios Privados	76
Número de socios por tipología	Administraciones públicas (ayuntamientos, mancomunidades, etc)	3
	Empresas (Sociedades mercantiles y autónomos)	0
	Cooperativas agrarias y S.A.T., Medioambiental y Forestal	21
	Asociaciones sectoriales y empresariales	4
	Asociaciones de mujeres	5
	Asociaciones de jóvenes	3
	Otras Asociaciones y Fundaciones	43
	Sindicatos y O.P.A.s	
	Entidades docentes	
	Entidades financieras	
Otros		
Junta Directiva	TOTAL Número de miembros	19
	Número de Miembros Públicos	3
	Número de Miembros Privados	16
	Número de Agricultores/Ganaderos en Junta Directiva	5
	Número de Mujeres	2
	Número de Jóvenes (≤ 40 años)	4





INFORMACIÓN FICHA GAL 2007-2013		DATOS	
Datos generales	NOMBRE completo	Asociación de Desarrollo Local Deloa	
	SIGLAS	GDR-25 DELOA	
Datos territoriales	Número de municipios	12	
	Relación de Municipios (nombre de todos)	Riveira	
		A Pobra do Caramiñal	
		Boiro	
		Rianxo	
		Dodro	
		Padrón	
		Rois	
		Lousame	
		Outes	
		Porto do Son	
Noia			
Muros			
Número de entidades menores de población	87		
Superficie comarcal (km ²)	822,10		
Población comarcal*	130.776		
Densidad de población (hab/km ²)	159,08		
Datos de contacto	Dirección	A Escravitude, s/n - Santa María de Cruces	
	Municipio	PADRÓN	
	C.P.	15980	
	Provincia	LA CORUÑA	
	Teléfono	981 817 000	
	Fax	981 817 001	
	Correo electrónico	deloa@deloa.es	
	Dirección Web	www.deloa.es	

* Fuente: INE, 2009

COMPOSICIÓN GAL

Socios	TOTAL Número de socios	63
	Número de Socios Públicos	12
	Número de Socios Privados	51
Número de socios por tipología	Administraciones públicas (ayuntamientos, mancomunidades, etc)	12
	Empresas (Sociedades mercantiles y autónomos)	0
	Cooperativas agrarias y S.A.T.	0
	Asociaciones sectoriales y empresariales	5
	Asociaciones de mujeres	2
	Asociaciones de jóvenes	2
	Otras Asociaciones y Fundaciones	33
	Sindicatos y O.P.A.s	2
	Entidades docentes	0
	Entidades financieras	0
	Otros (Comunidades de Montes)	7
Junta Directiva	TOTAL Número de miembros	17
	Número de Miembros Públicos	7
	Número de Miembros Privados	10
	Número de Agricultores/Ganaderos en Junta Directiva	0
	Número de Mujeres	5
	Número de Jóvenes (≤ 40 años)	1



INFORMACIÓN FICHA GAL 2007-2013		DATOS
Datos generales	NOMBRE completo	Asociación Costa da Morte GDR
	SIGLAS	GDR-26 COSTA DA MORTE
Datos territoriales	Número de municipios	10
	Relación de Municipios (nombre de todos)	Camariñas
		Carnota
		Cee
		Corcubión
		Dumbría
		Fisterra
		Mazaricos
		Muxía
		Vimianzo
Zas		
Número de entidades menores de población	84	
Superficie comarcal (km ²)	970,1	
Población comarcal*	54.350	
Densidad de población (hab/km ²)	56,03	
Datos de contacto	Dirección	Rua A Torre, s/n (Edificio de Servizos Múltiples)
	Municipio	VIMIANZO
	C.P.	15129
	Provincia	A CORUÑA
	Teléfono	981 717 358
	Fax	981 711 208
	Correo electrónico	xerenteleader@gdrcostadamorte.com gdrcostadamorte@gdrcostadamorte.com
	Dirección Web	www.gdrcostadamorte.com

* Fuente: IGE, 2007

COMPOSICIÓN GAL

Socios	TOTAL Número de socios	134
	Número de Socios Públicos	11
	Número de Socios Privados	123
Número de socios por tipología	Administraciones públicas (ayuntamientos, mancomunidades, etc)	11
	Empresas (Sociedades mercantiles y autónomos)	0
	Cooperativas agrarias y S.A.T.	10
	Asociaciones sectoriales y empresariales	11
	Asociaciones de mujeres	4
	Asociaciones de jóvenes	2
	Otras Asociaciones y Fundaciones	103
	Sindicatos y O.P.A.s	2
	Entidades docentes	0
	Entidades financieras	0
	Otros	
Junta Directiva	TOTAL Número de miembros	28
	Número de Miembros Públicos	10
	Número de Miembros Privados	18
	Número de Agricultores/Ganaderos en Junta Directiva	3
	Número de Mujeres	4
	Número de Jóvenes (≤ 40 años)	6





INFORMACIÓN FICHA GAL 2007-2013		DATOS
Datos generales	NOMBRE completo	Asociación para o Desenvolvemento da Comarca de Bergantiños
	SIGLAS	GDR-27 BERGANTIÑOS
Datos territoriales	Número de municipios	7
	Relación de Municipios (nombre de todos)	Cabana de Bergantiños
		Carballo
		Coristanco
		Malpica de Bergantiños
		Laracha (A)
		Laxe
	Ponteceso	
Número de entidades menores de población	84	
Superficie comarcal (km ²)	744,2	
Población comarcal	71.663	
Densidad de población (hab/km ²)	96,30	
Datos de contacto	Dirección	A Camposa, s/n
	Municipio	BUÑO, MALPICA DE BERGANTIÑOS
	C.P.	15111
	Provincia	LA CORUÑA
	Teléfono	981 711 070
	Fax	
	Correo electrónico	info@adbergantinos.org
Dirección Web	www.adbergantinos.org	

* Fuente: IGE, 2009

COMPOSICIÓN GAL

Socios	TOTAL Número de socios	142
	Número de Socios Públicos	9
	Número de Socios Privados	133
Número de socios por tipología	Administraciones públicas (ayuntamientos, mancomunidades, etc)	8
	Empresas (Sociedades mercantiles y autónomos)	0
	Cooperativas agrarias y S.A.T.	18
	Asociaciones sectoriales y empresariales	27
	Asociaciones de mujeres	9
	Asociaciones de jóvenes	6
	Otras Asociaciones y Fundaciones	61
	Sindicatos y O.P.A.s	9
	Entidades docentes	1
	Entidades financieras	0
	Otros	3
Junta Directiva	TOTAL Número de miembros	20
	Número de Miembros Públicos	8
	Número de Miembros Privados	12
	Número de Agricultores/Ganaderos en Junta Directiva	1
	Número de Mujeres	3
	Número de Jóvenes (≤ 40 años)	3



INFORMACIÓN FICHA GAL 2007-2013		DATOS
Datos generales	NOMBRE completo	Asociación de Desenvolvemento Comarca de Ordes
	SIGLAS	ASDECOMOR (GDR-28 ORDES)
Datos territoriales	Número de municipios	7
	Relación de Municipios (nombre de todos)	Cerceda
		Frades
		Mesía
		Ordes
		Oroso
		Tordoia
	Trazo	
Número de entidades menores de población	75	
Superficie comarcal (km ²)	754,7	
Población comarcal*	40.841	
Densidad de población (hab/km ²)	54,12	
Datos de contacto	Dirección	Rúa de Galicia, s/n (Oficina Comarcal Xunta de Galicia).
	Municipio	ORDES
	C.P.	15860
	Provincia	LA CORUÑA
	Teléfono	981 697 832 / 981 682 935
	Fax	981 697 832
	Email	asdecomor@telefonica.net
Dirección Web	asdecomor.blogspot.com	

* Fuente: INE, 2009

COMPOSICIÓN GAL

Socios	TOTAL Número de socios	155
	Número de Socios Públicos	8
	Número de Socios Privados	147
Número de socios por tipología	Administraciones públicas (ayuntamientos, mancomunidades, etc)	8
	Empresas (Sociedades mercantiles y autónomos)	0
	Cooperativas agrarias y S.A.T.	13
	Asociaciones sectoriales y empresariales	4
	Asociaciones de mujeres	10
	Asociaciones de jóvenes	8
	Otras Asociaciones y Fundaciones	108
	Sindicatos y O.P.A.s	4
	Entidades docentes	0
	Entidades financieras	0
	Otros	
Junta Directiva	TOTAL Número de miembros	27
	Número de Miembros Públicos	8
	Número de Miembros Privados	19
	Número de Agricultores/Ganaderos en Junta Directiva	5
	Número de Mujeres	6
	Número de Jóvenes (≤ 40 años)	8





INFORMACIÓN FICHA GAL 2007-2013		DATOS
Datos generales	NOMBRE completo	Asociación de Desenvolvemento Rural "Marinas Betanzos"
	SIGLAS	GDR-29 MARIÑAS-BETANZOS
Datos territoriales	Número de municipios	16
	Relación de Municipios (nombre de todos)	Abegondo
		Aranga
		Arteixo
		Bergondo
		Betanzos
		Cambre
		Carral
		Cesuras
		Coirós
		Culleredo
		Írixoa
Miño		
Oleiros		
Oza dos Ríos		
Paderne		
Sada		
Número de entidades menores de población	156	
Superficie comarcal (km ²)	930	
Población comarcal*	108.245	
Densidad de población (hab/km ²)	116,39	
Datos de contacto	Dirección	Rúa San Marcos, s/n (Antiguo Edificio Cámara Agraria)
	Municipio	ABEGONDO
	C.P.	15318
	Provincia	LA CORUÑA
	Teléfono	981 669 541
	Fax	981 673 574
	Email	info@marinasbetanzos.org xerencia@marinasbetanzos.org
Dirección Web	www.gdr29.blogspot.com www.marinasbetanzos.org	

* Fuente: Instituto Galego Estatística, 2007

COMPOSICIÓN GAL

Socios	TOTAL Número de socios	121
	Número de Socios Públicos	23
	Número de Socios Privados	98
Número de socios por tipología	Administraciones públicas (ayuntamientos, mancomunidades, etc)	23
	Empresas (Sociedades mercantiles y autónomos)	0
	Cooperativas agrarias y S.A.T.	4
	Asociaciones sectoriales y empresariales	11
	Asociaciones de mujeres	10
	Asociaciones de jóvenes	2
	Otras Asociaciones y Fundaciones	70
	Sindicatos y O.P.A.s	1
	Entidades docentes	0
	Entidades financieras	0
	Otros	0
Junta Directiva	TOTAL Número de miembros	26
	Número de Miembros Públicos	11
	Número de Miembros Privados	15
	Número de Agricultores/Ganaderos en Junta Directiva	1
	Número de Mujeres	5
	Número de Jóvenes (≤ 40 años)	5





INFORMACIÓN FICHA GAL 2007-2013		DATOS
Datos generales	NOMBRE completo	Asociación EUROEME
	SIGLAS	GDR-30 EUROEME
Datos territoriales	Número de municipios	9
	Relación de Municipios (nombre de todos)	Cabanas
		A Capela
		Moeche
		Monfero
		Pontedeume
		As Pontes
		San Sadurniño
		As Somozas
Vilarmaior		
Número de entidades menores de población	60	
Superficie comarcal (km ²)	793,4	
Población comarcal	31.439	
Densidad de población (hab/km ²)	39,62	
Datos de contacto	Dirección	Rúa Capela, 21 - Bajo
	Municipio	AS PONTES
	C.P.	15320
	Provincia	LA CORUÑA
	Teléfono	981 440 668 / 981 440 729
	Fax	
	Correo electrónico	info@euroeume.org
Dirección Web	www.euroeume.org	

* Fuente: IGE, 2007

COMPOSICIÓN GAL

Socios	TOTAL Número de socios	71
	Número de Socios Públicos	10
	Número de Socios Privados	61
Número de socios por tipología	Administraciones públicas (ayuntamientos, mancomunidades, etc)	10
	Empresas (Sociedades mercantiles y autónomos)	0
	Cooperativas agrarias y S.A.T.	8
	Asociaciones sectoriales y empresariales	6
	Asociaciones de mujeres	3
	Asociaciones de jóvenes	0
	Otras Asociaciones y Fundaciones	41
	Sindicatos y O.P.A.s	3
	Entidades docentes	0
	Entidades financieras	0
	Otros	
Junta Directiva	TOTAL Número de miembros	22
	Número de Miembros Públicos	10
	Número de Miembros Privados	12
	Número de Agricultores/Ganaderos en Junta Directiva	2
	Número de Mujeres	4
	Número de Jóvenes (≤ 40 años)	0



INFORMACIÓN FICHA GAL 2007-2013		DATOS	
Datos generales	NOMBRE completo	Asociación Costa Noroeste	
	SIGLAS	GDR-31 ASOCIACIÓN COSTA NOROESTE	
Datos territoriales	Número de municipios	12	
	Relación de Municipios (nombre de todos)	Ares	
		Mugarbos	
		Fene	
		Neda	
		Narón	
		Ferrol*	
		Valdoviño	
		Cedeira	
		Cerdido	
Cariño			
Ortigueira			
Mañón			
Número de entidades menores de población	94		
Superficie comarcal (km ²)	798,04		
Población Rural comarcal**	104.996		
Densidad de población (hab/km ²)	131,57		
Datos de contacto	Dirección	Edificio de Usos Múltiples, A Malata, s/n - Bajo	
	Municipio	FERROL	
	C.P.	15405	
	Provincia	LA CORUÑA	
	Teléfono	981 333 398	
	Fax	981 37 30 62	
	Correo electrónico	xerencia@costanoroeste.org	
	Dirección Web	www.costanoroeste.org	

* Solo zonas rurales

** Fuente: elaboración propia a partir IGE, 2007

COMPOSICIÓN GAL

Socios	TOTAL Número de socios	98
	Número de Socios Públicos	13
	Número de Socios Privados	85
Número de socios por tipología	Administraciones públicas (ayuntamientos, mancomunidades, etc)	12
	Empresas (Sociedades mercantiles y autónomos)	0
	Cooperativas agrarias y S.A.T.	2
	Asociaciones sectoriales y empresariales	27
	Asociaciones de mujeres	6
	Asociaciones de jóvenes	0
	Otras Asociaciones y Fundaciones	45
	Sindicatos y O.P.A.s	5
	Entidades docentes	1
	Entidades financieras	0
Otros		
Junta Directiva	TOTAL Número de miembros	35
	Número de Miembros Públicos	13
	Número de Miembros Privados	22
	Número de Agricultores/Ganaderos en Junta Directiva	3
	Número de Mujeres	6
	Número de Jóvenes (≤ 40 años)	3



Islas Baleares

Islas Baleares



Tabla resumen datos Islas Baleares

DATOS GRUPOS DE ACCIÓN LOCAL 2007-2013		TOTAL BALEARES	MEDIA POR GRUPO
Datos territoriales	Número de municipios	50	17
	Número de entidades menores de población	66	22
	Superficie comarcal (km ²)	2.969,92	989,97
	Población comarcal	322.405,00	107.468,33
	Densidad de población (habitantes/km ²)		108,56
Socios	Número de socios	143	48
	Número de Socios Públicos	49	16
	Número de Socios Privados	94	31
Número de socios por tipología	Administraciones públicas (ayuntamientos, mancomunidades, etc)	49	16
	Empresas (Sociedades mercantiles y autónomos)	11	4
	Cooperativas agrarias y S.A.T.	26	9
	Asociaciones sectoriales y empresariales	35	12
	Asociaciones de mujeres	2	1
	Asociaciones de jóvenes	1	0
	Otras Asociaciones y Fundaciones	5	2
	Sindicatos y O.P.A.s	7	2
	Entidades docentes	0	0
	Entidades financieras	2	1
Otros	5	2	
Junta Directiva	TOTAL Número de miembros	28	9
	Número de Miembros Públicos	12	4
	Número de Miembros Privados	16	5
	Número de Agricultores/Ganaderos en Junta Directiva	4	1
	Número de Mujeres	6	2
	Número de Jóvenes (≤ 40 años)	7	2
Cuadro financiero	Contribución FEADER	5.573.120,00 €	1.857.706,67 €
	Gasto Público (*)	11.812.463,00 €	3.937.487,67 €
	Gasto Privado Estimado	24.560.000,00 €	8.186.666,67 €
	Gasto Total	36.372.463,00 €	12.124.154,33 €

(*) El gasto público incluye la contribución FEADER y las aportaciones del MARM, las Comunidades Autónomas y las Administraciones locales.



INFORMACIÓN FICHA GAL 2007-2013		DATOS
Datos generales	NOMBRE completo	Grup d'Acció Local per al Desenvolupament Rural d'Eivissa i Formentera
	SIGLAS	GALDREF
Datos territoriales	Número de municipios	6
	Relación de municipios (Nombre de todos)	Eivissa*
		Formentera
		Sant Antoni de Portmany*
		Sant Joan de Labritja
		Sant Josep de sa Talaia
	Santa Eulària des Riu*	
Número de entidades menores de población	21	
Superficie comarcal (km ²)	637,92	
Población comarcal**	83.100	
Densidad de población (hab/km ²)	130,27	
Datos de contacto	Dirección	Avd. España, 49
	Municipio	EIVISSA
	C.P.	7800
	Provincia	ISLAS BALEARES
	Teléfono	971 19 55 67
	Fax	971 19 59 12
	Correo electrónico	pmartinez@conselldeivissa.es
	Dirección Web	www.leaderibizayformentera.com

* Solo zonas rurales

** Fuente: INE, 2006

COMPOSICIÓN GAL

Socios	TOTAL Número de socios	14
	Número de Socios Públicos	4
	Número de Socios Privados	10
Número de socios por tipología	Administraciones públicas (ayuntamientos, mancomunidades, etc)	4
	Empresas (Sociedades mercantiles y autónomos)	
	Cooperativas agrarias y S.A.T.	3
	Asociaciones sectoriales y empresariales	3
	Asociaciones de mujeres	1
	Asociaciones de jóvenes	1
	Otras Asociaciones y Fundaciones	
	Sindicatos y O.P.A.s	
	Entidades docentes	
	Entidades financieras	1
	Otros	1
Junta Directiva	TOTAL Número de miembros	11
	Número de Miembros Públicos	4
	Número de Miembros Privados	7
	Número de Agricultores/Ganaderos en Junta Directiva	2
	Número de Mujeres	3
	Número de Jóvenes (≤ 40 años)	4




INFORMACIÓN FICHA GAL 2007-2013		DATOS	
Datos generales	NOMBRE completo	Associació per al Desenvolupament rural Mallorca Rural	
	SIGLAS	ASSOCIACIÓ MALLORCA RURAL	
Datos territoriales	Número de municipios	36	
	Relación de municipios (Nombre de todos)	Alaró, Algaida, Ariany, Artà, Banyalbufar, Binissalem, Búger, Bunyola, Campanet, Campos, Consell, Costitx, Deyá, Escorca, Esporles, Estellencs, Fornalutx, Lloret de Vistalegre, Lloseta, Llubí, Mancor de la Vall, Maria de la Salut, Montuiri, Petra, Pobla (Sa) Porreres, Puigpunyent, Sant Joan, Santa Eugènia, Santa María del Camí, Selva, Sencelles, Sineu, Sóller, Valldemosa, Vilafranca de Bonany	
		Número de entidades menores de población	34
		Superficie comarcal (km ²)	1.631,00
		Población comarcal*	130.620
		Densidad de población	80,09
		Dirección	C/ Cavallers, 22 - 2º (Casal Pere Capellà)
Municipio	ALGAIDA		
C.P.	07210		
Provincia	ISLAS BALEARES		
Teléfono	971 66 54 04		
Fax	971 66 54 83		
Correo electrónico	info1@leadermallorca.org gerente@leadermallorca.org		
Dirección Web	www.leadermallorca.org		

* Fuente: INE, 2008

COMPOSICIÓN GAL

Socios	TOTAL Número de socios	94
	Número de Socios Públicos	36
	Número de Socios Privados	58
Número de socios por tipología	Administraciones públicas (ayuntamientos, mancomunidades, etc)	36
	Empresas (Sociedades mercantiles y autónomos)	11
	Cooperativas agrarias y S.A.T.	9
	Asociaciones sectoriales y empresariales	30
	Asociaciones de mujeres	1
	Asociaciones de jóvenes	
	Otras Asociaciones y Fundaciones	4
	Sindicatos y O.P.A.s	3
	Entidades docentes	
	Entidades financieras	
	Otros	
Junta Directiva	TOTAL Número de miembros	10
	Número de Miembros Públicos	5
	Número de Miembros Privados	5
	Número de Agricultores/Ganaderos en Junta Directiva	1
	Número de Mujeres	1
	Número de Jóvenes (≤ 40 años)	2





INFORMACIÓN FICHA GAL 2007-2013		DATOS
Datos generales	NOMBRE completo	Associació Leader Illa de Menorca
	SIGLAS	LEADER MENORCA
Datos territoriales	Número de municipios	8
	Relación de municipios (Nombre de todos)	Alaior
		Castell (Es)
		Ciutadella de Menorca
		Ferrieres
		Maó
		Mercadal (Es)
		Migjorn Gran (Es)
Sant Lluís		
Número de entidades menores de población	11	
Superficie comarcal (km ²)	701	
Población comarcal*	108.685	
Densidad de población (hab/km ²)	155,04	
Datos de contacto	Dirección	Plz. de Biosfera, 5 - Jardins de Malbúger
	Municipio	MAÓ
	C.P.	07702
	Provincia	ISLAS BALEARES
	Teléfono	971 35 56 60
	Fax	971 35 68 65
	Correo electrónico	leader.minorca@cime.es
Dirección Web	www.leadermenorca.org	

* Fuente: Obsan, 2009

COMPOSICIÓN GAL

Socios	TOTAL Número de socios	35
	Número de Socios Públicos	9
	Número de Socios Privados	26
Número de socios por tipología	Administraciones públicas (ayuntamientos, mancomunidades, etc)	9
	Empresas (Sociedades mercantiles y autónomos)	
	Cooperativas agrarias y S.A.T.	14
	Asociaciones sectoriales y empresariales	2
	Asociaciones de mujeres	
	Asociaciones de jóvenes	
	Otras Asociaciones y Fundaciones	1
	Sindicatos y O.P.A.s	4
	Entidades docentes	
	Entidades financieras	1
	Otros	4
Junta Directiva	TOTAL Número de miembros	7
	Número de Miembros Públicos	3
	Número de Miembros Privados	4
	Número de Agricultores/Ganaderos en Junta Directiva	1
	Número de Mujeres	2
	Número de Jóvenes (≤ 40 años)	1



La Rioja

Γα ΒΙΟΛΑ



Tabla resumen datos La Rioja

DATOS GRUPOS DE ACCIÓN LOCAL 2007-2013		TOTAL LA RIOJA	MEDIA POR GRUPO
Datos territoriales	Número de municipios	159	53
	Número de entidades menores de población	52	17
	Superficie comarcal (km ²)	4.300,43	1.433,48
	Población comarcal	100.747,00	33.582,33
	Densidad de población (habitantes/km ²)		23,43
Socios	TOTAL Número de socios	162	54
	Número de Socios Públicos (*)	106	35
	Número de Socios Privados	56	19
Número de socios por tipología	Administraciones públicas (ayuntamientos, mancomunidades, etc)	106	35
	Empresas (Sociedades mercantiles y autónomos)	2	1
	Cooperativas agrarias y S.A.T.	4	1
	Asociaciones sectoriales y empresariales	3	1
	Asociaciones de mujeres	6	2
	Asociaciones de jóvenes	1	0
	Otras Asociaciones y Fundaciones	28	9
	Sindicatos y O.P.A.s	10	3
	Entidades docentes	0	0
	Entidades financieras	2	1
Otros	0	0	
Junta Directiva	TOTAL Número de miembros	57	19
	Número de Miembros Públicos	36	12
	Número de Miembros Privados	21	7
	Número de Agricultores/Ganaderos en Junta Directiva	7	2
	Número de Mujeres	3	1
	Número de Jóvenes (≤ 40 años)	2	1
Cuadro financiero	Contribución FEADER	5.205.000,00 €	1.735.000,00 €
	Gasto Público (**)	17.350.000,00 €	5.783.333,33 €
	Gasto Privado Estimado	20.294.444,00 €	6.764.814,67 €
	Gasto Total	37.644.444,00 €	12.548.148,00 €

(*) Porcentaje de derecho a voto superior de los miembros privados respecto a los públicos.

(**) El gasto público incluye la contribución FEADER y las aportaciones del MARM, las Comunidades Autónomas y las Administraciones locales.



INFORMACIÓN FICHA GAL 2007-2013		DATOS		
Datos generales	NOMBRE completo	Centro Europeo de Información y Promoción del Medio Rural en La Rioja		
	SIGLAS	CEIP		
Datos territoriales	Número de municipios	86		
	Relación de municipios	Albelda de Iregua, Alberite, Alesanco, Alesón, Almarza de Cameros, Anguiano, Arenzana de Abajo, Arenzana de Arriba, Azofra, Badarán, Bañares, Baños de Río Tobía, Baños de Rioja, Berceo, Bezares, Bobadilla, Brieda de Cameros, Camprovín, Canales de la Sierra, Canillas de Río Tuerto, Cañas, Cárdenas, Castañares de Rioja, Castroviejo, Cidamón, Cirueña, Clavijo, Cordovín, Corporales, Daroca de Rioja, El Rasillo de Cameros, Entrena, Estollo, Ezcaray, Gallinero de Cameros, Grañón, Herramelluri, Hervias, Hornos de Moncalvillo, Ledesma de la Cogolla, Leiva, Lumbreras, Manjarres, Mansilla de la Sierra, Manzanares de Rioja, Matute, Medrano, Nájera, Nalda, Nestares, Nieva de Cameros, Ojacastro, Ortigosa de Cameros, Pazuengos, Pedroso, Pinillos, Pradillo, San Millán de la Cogolla, San Torcuato, Santa Coloma, Santo Domingo de la Calzada, Santurde de Rioja, Santurdejo, Sojuela, Sorzano, Sotes, Tobía, Tormantos, Torrecilla en Cameros, Torrecilla sobre Alesanco, Tricio, Valgañón, Ventosa, Ventrosa, Viguera, Villarejo, Villalobar, Villanueva de Cameros, Villar de Torre, Villarta-Quintana, Villavelayo, Villaverde de Rioja, Villoslada de Cameros, Viniegra de Abajo, Viniegra de Arriba, Zorraquín		
		Número de entidades menores de población	0	
		Superficie comarcal (km ²)	2.197,53	
		Población comarcal	39.637	
		Densidad de población (hab/km ²)	18,04	
		Datos de contacto	Dirección	C/ El Cierzo, 1
			Municipio	TRICIO
			C.P.	26312
			Provincia	LA RIOJA
Teléfono			941 360 667	
Fax	941 360 669			
Correo electrónico	ceip@riojarural.com			
Dirección Web	www.riojarural.com			

* Fuente: INE, 2009

COMPOSICIÓN GAL

Socios	TOTAL Número de socios	80
	Número de Socios Públicos	53
	Número de Socios Privados	27
Número de socios por tipología	Administraciones públicas (ayuntamientos, mancomunidades, etc)	53
	Empresas (Sociedades mercantiles y autónomos)	1
	Cooperativas agrarias y S.A.T.	3
	Asociaciones sectoriales y empresariales	1
	Asociaciones de mujeres	2
	Asociaciones de jóvenes	1
	Otras Asociaciones y Fundaciones	14
	Sindicatos y O.P.A.s	4
	Entidades docentes	
	Entidades financieras	1
Otros		
Junta Directiva	TOTAL Número de miembros	10
	Número de Miembros Públicos	5
	Número de Miembros Privados	5
	Número de Agricultores/Ganaderos en Junta Directiva	5
	Número de Mujeres	2
	Número de Jóvenes (≤ 40 años)	1



INFORMACIÓN FICHA GAL 2007-2013		DATOS		
Datos generales	NOMBRE completo	Asociación para el Desarrollo Rural de la Rioja Suroriental		
	SIGLAS	ADR LA RIOJA SURORIENTAL		
Datos territoriales	Número de municipios	41		
	Relación de municipios (Nombre de todos)	Aguilar del Río Alhama, Ajamil, Arnedillo, Arnedo, Autol, Bergasa, Bergasillas Bajera, Cabezón de Cameros, Cervera del Río Alhama, Corera, Cornago, El Redal, Enciso, Galilea, Grávalos, Herce, Hornillos de Cameros, Igea, Jalón de Cameros, Laguna de Cameros, Lagunilla del Jubera, Leza de Río Leza, Munilla, Muro de Aguas, Muro en Cameros, Navajún, Ocón, Préjano, Quel, Rabanera, Robres del Castillo, Santa Eulalia Bajera, San Román de Cameros, Santa Engracia del Jubera, Soto en Cameros, Terroba, Torre en Cameros, Tudelilla, Valdemadera, Villarroya, Zarzosa		
		Número de entidades menores de población	46	
		Superficie comarcal (km ²)	1.526,76	
		Población comarcal	30.484	
		Densidad de población (hab/km ²)	19,97	
		Datos de contacto	Dirección	Plaza Orenzana, 6 - Entreplanta Drcha.
			Municipio	ARNEDO
C.P.			26580	
Provincia			LA RIOJA	
Teléfono			941 385 071	
Fax			941 385 069	
Correo electrónico	adr@lariojasuroriental.com			
Dirección Web	www.lariojasuroriental.com			

* Fuente: Obsan, 2009

COMPOSICIÓN GAL

Socios	TOTAL Número de socios	80
	Número de Socios Públicos	29
	Número de Socios Privados	15
Número de socios por tipología	Administraciones públicas (ayuntamientos, mancomunidades, etc)	29
	Empresas (Sociedades mercantiles y autónomos)	0
	Cooperativas agrarias y S.A.T.	0
	Asociaciones sectoriales y empresariales	0
	Asociaciones de mujeres	2
	Asociaciones de jóvenes	0
	Otras Asociaciones y Fundaciones	10
	Sindicatos y O.P.A.s	3
	Entidades docentes	0
	Entidades financieras	0
	Otros	0
Junta Directiva	TOTAL Número de miembros	9
	Número de Miembros Públicos	4
	Número de Miembros Privados	5
	Número de Agricultores/Ganaderos en Junta Directiva	0
	Número de Mujeres	0
	Número de Jóvenes (≤ 40 años)	1





INFORMACIÓN FICHA GAL 2007-2013		DATOS
Datos generales	NOMBRE completo	Asociación para el Desarrollo Rural de la Rioja Alta
	SIGLAS	ADRA
Datos territoriales	Número de municipios	32
	Relación de municipios (Nombre de todos)	Abalos, Anguciana, Briñas, Briones,
		Casalarreina, Cellerigo, Cenicero,
		Cihuri, Cuzcurrita de Río, Tirón, Foncea,
		Fonzaleche, Fuenmayor, Galbarruli,
		Gilmeo, Haro, Hormilla, Hormilleja,
		Huércanos, Navarrete, Ochanduri,
		Ollauri, Rodezno, Sajazarra,
San Asensio, San Millán de Yecora,		
San Vicente de la Sonsierra, Tirgo,		
Torremontalbo, Treviaña, Uruñuela,		
Villalba de Rioja, Zaratón		
Número de entidades menores de población	6	
Superficie comarcal (km ²)	576,14	
Población comarcal*	30.626	
Densidad de población (hab/km ²)	53,16	
Datos de contacto	Dirección	C/ Víctor Cardenal, 63
	Municipio	SAN ASENSIO
	C.P.	26340
	Provincia	LA RIOJA
	Teléfono	941 45 71 50
	Fax	
	Correo electrónico	info@adriojaalta.org
Dirección Web		

* Fuente: INE, 2009

COMPOSICIÓN GAL

Socios	TOTAL Número de socios	38
	Número de Socios Públicos	24
	Número de Socios Privados	14
Número de socios por tipología	Administraciones públicas (ayuntamientos, mancomunidades, etc)	24
	Empresas (Sociedades mercantiles y autónomos)	1
	Cooperativas agrarias y S.A.T.	1
	Asociaciones sectoriales y empresariales	2
	Asociaciones de mujeres	2
	Asociaciones de jóvenes	
	Otras Asociaciones y Fundaciones	4
	Sindicatos y O.P.A.s	3
	Entidades docentes	
	Entidades financieras	1
	Otros	
Junta Directiva	TOTAL Número de miembros	38
	Número de Miembros Públicos	27*
	Número de Miembros Privados	11*
	Número de Agricultores/Ganaderos en Junta Directiva	2
	Número de Mujeres	1
	Número de Jóvenes (≤ 40 años)	0

* Porcentaje de derecho a voto superior de los miembros privados respecto a los públicos



Región de Murcia

Región de Murcia



Tabla resumen datos Región de Murcia

DATOS GRUPOS DE ACCIÓN LOCAL 2007-2013		TOTAL MURCIA	MEDIA POR GRUPO
Datos territoriales	Número de municipios	32	8
	Número de entidades menores de población	245	61
	Superficie comarcal (km ²)	7.731,85	1.932,96
	Población comarcal	318.056,00	79.514,00
	Densidad de población (habitantes/km ²)		41,14
Socios	Número de socios	71	18
	Número de Socios Públicos	25	6
	Número de Socios Privados	46	12
Número de socios por tipología	Administraciones públicas (ayuntamientos, mancomunidades, etc)	25	6
	Empresas (Sociedades mercantiles y autónomos)	0	0
	Cooperativas agrarias y S.A.T.	1	0
	Asociaciones sectoriales y empresariales	17	4
	Asociaciones de mujeres	5	1
	Asociaciones de jóvenes	2	1
	Otras Asociaciones y Fundaciones	5	1
	Sindicatos y O.P.A.s	10	3
	Entidades docentes	1	0
	Entidades financieras	0	0
Otros	5	1	
Junta Directiva	TOTAL Número de miembros	38	10
	Número de Miembros Públicos	17	4
	Número de Miembros Privados	21	5
	Número de Agricultores/Ganaderos en Junta Directiva	1	0
	Número de Mujeres	12	3
	Número de Jóvenes (≤ 40 años)	4	1
Cuadro financiero	Contribución FEADER	23.793.006,00 €	5.948.251,50 €
	Gasto Público (*)	31.724.008,00 €	7.931.002,00 €
	Gasto Privado Estimado	27.463.267,00 €	6.865.816,75 €
	Gasto Total	59.187.275,00 €	14.796.818,75 €

(*) El gasto público incluye la contribución FEADER y las aportaciones del MARM, las Comunidades Autónomas y las Administraciones locales.



INFORMACIÓN FICHA GAL 2007-2013		DATOS	
Datos generales	NOMBRE completo	Integral, Sociedad para el Desarrollo Rural	
	SIGLAS	INTEGRAL	
Datos territoriales	Número de municipios	13	
	Relación de municipios (Nombre de todos)	Albudeite	
		Alhama de Murcia	
		Aledo	
		Bullas	
		Calasparra	
		Campos del Río	
		Caravaca de la Cruz	
		Cehegín	
		Lorca	
		Moratalla	
Mula			
Pliego			
Totana			
Número de entidades menores de población	106		
Superficie comarcal (km ²)	4.232,80		
Población comarcal*	102.757		
Densidad de población (hab/km ²)	24,28		
Datos de contacto	Dirección	Paraje de la Rafa, s/n - Apdo 23	
	Municipio	BULLAS	
	C.P.	30180	
	Provincia	MURCIA	
	Teléfono	968 654 434 / 646 872 524	
	Fax	968 654 400	
	Correo electrónico	integral@integral.es	
	Dirección Web	www.integral.es	

* Fuente: Centro Regional de Estadística de la CARM, 2006

COMPOSICIÓN GAL

Socios	TOTAL Número de socios	80
	Número de Socios Públicos	29
	Número de Socios Privados	15
Número de socios por tipología	Administraciones públicas (ayuntamientos, mancomunidades, etc)	29
	Empresas (Sociedades mercantiles y autónomos)	0
	Cooperativas agrarias y S.A.T.	0
	Asociaciones sectoriales y empresariales	0
	Asociaciones de mujeres	2
	Asociaciones de jóvenes	0
	Otras Asociaciones y Fundaciones	10
	Sindicatos y O.P.A.s	3
	Entidades docentes	0
	Entidades financieras	0
	Otros	0
Junta Directiva	TOTAL Número de miembros	9
	Número de Miembros Públicos	4
	Número de Miembros Privados	5
	Número de Agricultores/Ganaderos en Junta Directiva	0
	Número de Mujeres	0
	Número de Jóvenes (≤ 40 años)	1





INFORMACIÓN FICHA GAL 2007-2013		DATOS
Datos generales	NOMBRE completo	Asociación para el Desarrollo Comarcal del Nordeste de la Región de Murcia
	SIGLAS	ADC NORDESTE MURCIA
Datos territoriales	Número de municipios	4
	Relación de municipios (Nombre de todos)	Abanilla
		Fortuna
		Jumilla
		Yecla
	Número de entidades menores de población	54
	Superficie comarcal (km ²)	1.963,40
Población comarcal*	73.086	
Densidad de población (hab/km ²)	37,22	
Datos de contacto	Dirección	Avda. Pablo Picasso, 103 - Bajo
	Municipio	YECLA
	C.P.	30510
	Provincia	MURCIA
	Teléfono	968 753 081
	Fax	968 753 081
	Correo electrónico	info@adcnordeste.es / nordeste@terra.es
	Dirección Web	www.adcnordeste.es

* Fuente: INE, 2006

COMPOSICIÓN GAL

Socios	TOTAL Número de socios	18
	Número de Socios Públicos	7
	Número de Socios Privados	11
Número de socios por tipología	Administraciones públicas (ayuntamientos, mancomunidades, etc)	7
	Empresas (Sociedades mercantiles y autónomos)	0
	Cooperativas agrarias y S.A.T.	0
	Asociaciones sectoriales y empresariales	3
	Asociaciones de mujeres	2
	Asociaciones de jóvenes	0
	Otras Asociaciones y Fundaciones	0
	Sindicatos y O.P.A.s	4
	Entidades docentes	0
	Entidades financieras	0
	Otros	2
Junta Directiva	TOTAL Número de miembros	11
	Número de Miembros Públicos	5
	Número de Miembros Privados	6
	Número de Agricultores/Ganaderos en Junta Directiva	0
	Número de Mujeres	4
	Número de Jóvenes (≤ 40 años)	1





INFORMACIÓN FICHA GAL 2007-2013		DATOS
Datos generales	NOMBRE completo	Asociación para el Desarrollo Rural Campoder
	SIGLAS	CAMPODER
Datos territoriales	Número de municipios	5
	Relación de municipios (Nombre de todos)	Cartagena*
		Cieza
		Fuente Álamo de Murcia
		Murcia*
		Puerto Lumbreras
	Número de entidades menores de población	34
Superficie comarcal (km ²)	1.081,95	
Población comarcal**	78.010	
Densidad de población (hab/km ²)	72,10	
Datos de contacto	Dirección	C/ José Balsalobre, 9
	Municipio	LOBOSILLO (Murcia)
	C.P.	30331
	Provincia	MURCIA
	Teléfono	968 878 412
	Fax	968 878 412
	Correo electrónico	campoder@campoder.es
	Dirección Web	www.campoder.es

* Solo algunas pedanías rurales

** Fuente: INE, 2006

COMPOSICIÓN GAL

Socios	TOTAL Número de socios	23
	Número de Socios Públicos	5
	Número de Socios Privados	18
Número de socios por tipología	Administraciones públicas (ayuntamientos, mancomunidades, etc)	5
	Empresas (Sociedades mercantiles y autónomos)	0
	Cooperativas agrarias y S.A.T.	1
	Asociaciones sectoriales y empresariales	6
	Asociaciones de mujeres	2
	Asociaciones de jóvenes	1
	Otras Asociaciones y Fundaciones	5
	Sindicatos y O.P.A.s	0
	Entidades docentes	0
	Entidades financieras	0
Otros	3	
Junta Directiva	TOTAL Número de miembros	11
	Número de Miembros Públicos	4
	Número de Miembros Privados	7
	Número de Agricultores/Ganaderos en Junta Directiva	1
	Número de Mujeres	5
	Número de Jóvenes (≤ 40 años)	2





INFORMACIÓN FICHA GAL 2007-2013		DATOS
Datos generales	NOMBRE completo	Asociación para el Desarrollo Rural Integrado de los municipios de la Vega del Segura
	SIGLAS	ADRI MUNICIPIOS VEGA DEL SEGURA
Datos territoriales	Número de municipios	10
	Relación de municipios (Nombre de todos)	Abarán
		Alguazas
		Archena
		Blanca
		Ceutí
		Lorquí
		Ojós
Ricote		
Ulea		
Villanueva del Río Segura		
Número de entidades menores de población	51	
Superficie comarcal (km ²)	453,7	
Población comarcal*	64.203	
Densidad de población (hab/km ²)	141,51	
Datos de contacto	Dirección	Avda. Mario Spreáfico, s/n. Castillo Don Mario Apartado de correos 199
	Municipio	ARCHENA
	C.P.	30600
	Provincia	MURCIA
	Teléfono	968 673 262 // 968 670 450
	Fax	968 673 262
	Correo electrónico	vegadelsegura@leader.e.telefonica.net
	Dirección Web	www.vegadelsegura.org

* Fuente: INE, 2006

COMPOSICIÓN GAL

Socios	TOTAL Número de socios	22
	Número de Socios Públicos	11
	Número de Socios Privados	11
Número de socios por tipología	Administraciones públicas (ayuntamientos, mancomunidades, etc)	11
	Empresas (Sociedades mercantiles y autónomos)	
	Cooperativas agrarias y S.A.T.	1
	Asociaciones sectoriales y empresariales	3
	Asociaciones de mujeres	1
	Asociaciones de jóvenes	1
	Otras Asociaciones y Fundaciones	1
	Sindicatos y O.P.A.s	4
	Entidades docentes	
	Entidades financieras	
	Otros	
Junta Directiva	TOTAL Número de miembros	14
	Número de Miembros Públicos	7
	Número de Miembros Privados	7
	Número de Agricultores/Ganaderos en Junta Directiva	
	Número de Mujeres	5
	Número de Jóvenes (≤ 40 años)	2



País Vasco

País Vasco



Tabla resumen datos País Vasco

DATOS GRUPOS DE ACCIÓN LOCAL 2007-2013		TOTAL PAÍS VASCO	MEDIA POR GRUPO
Datos territoriales	Número de municipios	223	223
	Número de entidades menores de población	1065	1.065
	Superficie comarcal (km ²)	2.701,05	2.701,05
	Población comarcal	148.558,00	148.558,00
	Densidad de población (habitantes/km ²)		55,00
Socios	Número de socios	19	19
	Número de Socios Públicos	1	1
	Número de Socios Privados	18	18
Número de socios por tipología	Administraciones públicas (ayuntamientos, mancomunidades, etc)	1	1
	Empresas (Sociedades mercantiles y autónomos)	0	0
	Cooperativas agrarias y S.A.T.	0	0
	Asociaciones sectoriales y empresariales	0	0
	Asociaciones de mujeres	0	0
	Asociaciones de jóvenes	0	0
	Otras Asociaciones y Fundaciones	18	18
	Sindicatos y O.P.A.s	0	0
	Entidades docentes	0	0
	Entidades financieras	0	0
Otros	0	0	
Junta Directiva	TOTAL Número de miembros	19	19
	Número de Miembros Públicos (*)	18	18
	Número de Miembros Privados	1	1
	Número de Agricultores/Ganaderos en Junta Directiva	0	0
	Número de Mujeres	8	8
	Número de Jóvenes (≤ 40 años)	6	6
Cuadro financiero	Contribución FEADER	9.410.350,00 €	9.410.350,00 €
	Gasto Público (**)	27.147.008,00 €	27.147.008,00 €
	Gasto Privado Estimado	66.597.500,00 €	66.597.500,00 €
	Gasto Total	93.744.508,00 €	93.744.508,00 €

(*) Porcentaje de derecho a voto superior de los miembros privados respecto a los públicos.

(**) El gasto público incluye la contribución FEADER y las aportaciones del MARM, las Comunidades Autónomas y las Administraciones locales.

INFORMACIÓN FICHA GAL 2007-2013		DATOS
Datos generales	NOMBRE completo	Asociación para el Progreso del Desarrollo Rural Mendinet
	SIGLAS	MENDINET
Datos territoriales	Número de municipios	223
	Relación de Municipios	<p>Provincia de Álava</p> <p>Alegría-Dulantzi, Amurrio, Añana, Aramaio, Armiñón, Arraia-Maeztu, Arrozua-Ubarrundia, Artziniega, Asparrena, Ayala/Aiara, Baños de Ebro/Mañueta, Barrundia, Berantevilla, Bernedo, Campezo/Kanpezu, Elburgo/Burgelu, Elciego, Elvillar/Bilar, Harana/Valle de Arana, Iruña Oka/Iruña de Oca, Iruraz-Gauna, Kripan, Kuartango, Lagrán, Laguardia, Lanciego/Lantziego, Lantarón, Lapuebla de Labarca, Legutiano, Leza, Llodio, Moreda de Álava, Navaridas, Okondo, Oyón-Oion, Peñacerrada-Urizaharra, Ribera Alta, Ribera Baja/Erribera Beitia, Salvatierra/Agurain, Samaniego, San Millán/Donemiliaga, Urkabustaiz, Valdegovia, Vilabuena de Álava/Eskuernaga, Vitoria-Gasteiz, Yécora, Zaldondo, Zambrana, Zigoitia, Zuia</p> <p>Provincia de Vizcaya</p> <p>Abadiño, Abanto y Ciérvana-Abanto Zierbena, Ajangiz, Alonsotegi, Amorebieta-Etxano, Amoroto, Arakaldo, Arantzazu, Arcentales, Areatza, Arrankudiaga, Arratzu, Arrieta, Arrigorriaga, Artea, Atxondo, Aulesti, Bakio, Balmaseda, Barakaldo, Barrika, Bedia, Bermeo, Berriatua, Bériz, Busturia, Carranza, erio, Dima, Ea, Elantxobe, Elorrio, Erandio, Ereño, Errigoiti, Etxebarria, Forua, Fruiz, Galdakao, Galdames, Gamiz-Fika, Garai, Gatika, Gautegiz Arteaga, Gernika-Lumo, Gordexola, Górliz, Güeñes, Gizaburuaga, Ibarangelu, Igorre, Ispaster, Iurreta, Izurtza, Kortezubi, Lanestosa, Larrabetzu, Laukiz, Lemoiz, Lezama, Loiu, Mallabia, Markina-Xemein, Maruri/Jatabe, Mendata, Mendexa, Meñaka, Morga, Mundaka, Mungia, Munitibar-Arbatzegi, Gerrickaitz, Murueta, Muskiz, Muxika, Nabarniz, Orduña, Orozko, Ortuella, Otxandio, Plentzia, Santurtzi, Sondika, Sopuerta, Sukarrieta, Trucios-Turtzioz, Ubide, Ugao-Miraballes, Urdúliz, de Trápaga-Trapagaran, Zaldibar, Zalla, Zamudio, Zaratamo, Zeanuri, Zeberio, Zierbena, Ziortza</p>

INFORMACIÓN FICHA GAL 2007-2013		DATOS
Datos generales	NOMBRE completo	Asociación para el Progreso del Desarrollo Rural Mendinet
	SIGLAS	MENDINET
Datos territoriales	Número de municipios	223
	Relación de Municipios (continuación)	Provincia de Guipúzcoa
		Abaltziketa, Aduna, Aia, Aizarnazabal, Albiztur,
		Alegia, Alkiza, Altzaga, Altzo, Amezketa, Andoain,
		Antzuola, Arama, Aretxabaleta, Arrasate/
		Mondragón, Asteasu, Astigarraga, Añun, Azkoitia,
		Azpeitia, Balarraín, Beasain, Beizama, Belantza,
		Berastegi, Bergara, Berrobi, Bidegoian, Deba,
		Donostia-San Sebastián, Eibar, Elduain, Elgeta,
		Elgoibar, Errezil, Eskoriatza, Ezkio-Itsaso, Gabiria,
		Gaintza, Gaztelu, Getaria, Hernani, Hernialde,
		Hondarribia, Idiazabal, Ikaztegieta, Irún, Itsasondo,
		Larraul, Lazkao, Leaburu, Legazpi, Leintz-Gatzaga,
Lizartza, Mendaro, Mutiloa, Mutriku, Oartzun,		
Olaberria, Oñati, Orendain, Oresa, Segura,		
Soraluze-Placencia de las Armas, Tolosa, Urnieta,		
Usurbil, Villabona, Zarautz, Zegama, Zerain, Zestoa,		
Zizurkil, Zumaia, Zumarraga		
Número de entidades menores de población	1.065	
Superficie comarcal (km ²)	2.701,05	
Población comarcal*	148.558	
Densidad de población (hab/km ²)	55,00	
Datos de contacto	Dirección	Arkaute, s/n.
	Municipio	ARKAUTE
	C.P.	01192
	Provincia	ÁLAVA
	Teléfono	945 410 309
	Fax	945 410 252
	Correo electrónico	mendinet@mendinet.org
Dirección Web	www.mendinet.org	

* Fuente: Eustat – Instituto Vasco de Estadística, 2006

COMPOSICIÓN GAL

Socios	TOTAL Número de socios	19
	Número de Socios Públicos	1
	Número de Socios Privados	18
Número de socios por tipología	Administraciones públicas (ayuntamientos, mancomunidades, etc)	1
	Empresas (Sociedades mercantiles y autónomos)	
	Cooperativas agrarias y S.A.T.	
	Asociaciones sectoriales y empresariales	
	Asociaciones de mujeres	
	Asociaciones de jóvenes	
	Otras Asociaciones y Fundaciones	18
	Sindicatos y O.P.A.s	
	Entidades docentes	
	Entidades financieras	
	Otros	
Junta Directiva	TOTAL Número de miembros	19
	Número de Miembros Públicos	18*
	Número de Miembros Privados	1
	Número de Agricultores/Ganaderos en Junta Directiva	0
	Número de Mujeres	8
	Número de Jóvenes (≤ 40 años)	6

* Se trata de un representante por cada Asociación de Desarrollo Rural (ADR). Dentro de cada ADR sin embargo el porcentaje de miembros privados supera el de públicos









(ISBN 978-84-491-1151-9



9 788449 111549



GOBIERNO
DE ESPAÑA

MINISTERIO
DE MEDIO AMBIENTE
Y MEDIO RURAL Y MARINO

CENTRO DE PUBLICACIONES
Pº Infanta Isabel, 1 • 28014 Madrid