

DATOS DE LAS INDICACIONES GEOGRÁFICAS PROTEGIDAS (IGPs) DE VINOS

- VINOS DE LA TIERRA -

CAMPAÑA 2018/2019



GOBIERNO
DE ESPAÑA

MINISTERIO
DE AGRICULTURA, PESCA
Y ALIMENTACIÓN

Madrid, 2020



Aviso Legal: los contenidos de esta publicación podrán ser reutilizados, citando la fuente y la fecha, en su caso, de la última actualización.

Fuente:

Órganos de Control de las IGP y Comunidades Autónomas (*)

() Como podrá comprobarse en diversos puntos del informe, no se han recibido algunas de las informaciones solicitadas relativas a determinadas Indicaciones geográficas.*

Elaboración:

Subdirección General de Control de la Calidad Alimentaria y Laboratorios Agroalimentarios



MINISTERIO DE AGRICULTURA, PESCA Y ALIMENTACIÓN

Edita:

© Ministerio de Agricultura, Pesca y Alimentación
Secretaría General Técnica
Centro de Publicaciones

Catálogo de Publicaciones de la Administración General del Estado:
<http://publicacionesoficiales.boe.es/>

NIPO: 003191747

ÍNDICE.....	3
LOCALIZACIÓN GEOGRÁFICA.....	1
PRESENTACIÓN DE DATOS.....	2
1. Datos más relevantes de la campaña 2018/2019.....	5
CAMPAÑA VITIVINÍCOLA 2018/2019.....	8
1. Superficie apta y número de viticultores.....	9
2. Bodegas	11
3. Producción obtenida	13
4. Comercio total	15
5. Comercio total por tipos de vino	17
6. Comercio interior por tipos de vino	19
7. Comercio exterior por tipos de vino	21
8. Comercio exterior con países de la Unión Europea	23
9. Comercio exterior con países terceros	25
10. Valor económico (€)	27

LOCALIZACIÓN GEOGRÁFICA

SUPRA - AUTONÓMICAS	IGP	Ribera del Queiles
--------------------------------	------------	---------------------------

*Comprende territorios de Aragón y Navarra

ANDALUCÍA	IGP	Altiplano de Sierra Nevada
	IGP	Bailén¹
	IGP	Cádiz
	IGP	Córdoba
	IGP	Cumbres del Guadalfeo
	IGP	Desierto de Almería¹
	IGP	Laderas del Genil
	IGP	Laujar-Alpujarra
	IGP	Los Palacios¹
	IGP	Norte de Almería¹
	IGP	Ribera del Andarax
	IGP	Sierra Norte de Sevilla
	IGP	Sierra Sur de Jaén
	IGP	Sierras de las Estancias y los Filabres¹
IGP	Torreperogil¹	
IGP	Villaviciosa de Córdoba¹	

ARAGÓN	IGP	Bajo Aragón
	IGP	Ribera del Gállego-Cinco Villas
	IGP	Ribera del Jiloca
	IGP	Valdejalón
	IGP	Valle del Cinca

CANTABRIA	IGP	Costa de Cantabria
	IGP	Liébana

CASTILLA- LA MANCHA	IGP	Castilla
--------------------------------	------------	-----------------

(1) No presenta actividad significativa en la presente campaña.

CASTILLA Y LEÓN	IGP	Castilla y León
--------------------------------	------------	------------------------

EXTREMADURA	IGP	Extremadura
--------------------	------------	--------------------

GALICIA	IGP	Barbanza e Iria
	IGP	Betanzos
	IGP	Ribeiras do Morrazo
	IGP	Val do Miño-Ourense

ILLES BALEARS	IGP	Formentera
	IGP	Ibiza
	IGP	Illes Balears
	IGP	Isla de Menorca
	IGP	Mallorca
	IGP	Serra de Tramuntana-Costa Nord

LA RIOJA	IGP	Valles de Sadacia
-----------------	------------	--------------------------

MURCIA	IGP	Campo de Cartagena¹
	IGP	Murcia

NAVARRA	IGP	Tres Riberas
----------------	------------	---------------------

VALENCIA	IGP	Castelló
-----------------	------------	-----------------

(1) No presenta actividad significativa en la presente campaña.

PRESENTACIÓN DE DATOS

1. Datos más relevantes de la campaña 2018/2019

En este documento se presentan los **datos estadísticos de la campaña 2018/2019** correspondientes a los vinos con Indicación Geográfica Protegida (vinos que tienen derecho al uso del término tradicional “Vino de la Tierra”), conforme a la información suministrada por las Comunidades Autónomas.

En la campaña 2018/2019 el número de IGPs ha sido de cuarenta y dos. En relación a los datos correspondientes a la campaña (1 de agosto de 2018 a 31 de julio de 2019) cabe reseñar:

- **Bodegas:** El número de bodegas implicadas alcanza la cifra total de 709, siendo 598 embotelladoras y 111 no embotelladoras. La IGP *Castilla* es la que cuenta con más bodegas, con 248, le siguen *Castilla y León* y *Extremadura* con 197 y 75 respectivamente.
- **Comercialización total de las IGPs:** La comercialización total de la campaña ha sido de 7.184.063 hl, un 201,88% más respecto a la campaña anterior 2017/18, siendo las IGPs de *Castilla* (6.758.267 hl), *Castilla y León* (168.494 hl) y *Extremadura* (137.147 hl) las que más volumen han comercializado correspondiendo un 94,1%, un 2,3% y un 1,9% respectivamente del total. Según las declaraciones procedentes de los organismos de control de las IGPs, el comercio interior representa las dos terceras partes del volumen de vino total comercializado (70%). Sin embargo, se debe tener en cuenta que parte de estas remesas podrían ser posteriormente exportadas. Las cifras se basan en las declaraciones procedentes de las bodegas sobre sus primeras ventas, existiendo otros operadores intermediarios en el mercado que pueden realizar actividades comerciales de exportación.
- **Comercialización total por tipos de vino:** Predomina el vino tinto (62,27%), seguido por el vino blanco (34,22%). En tercer lugar, se sitúa el vino rosado (3,50%).
 - **Comercio interior por tipos de vino:** El vino tinto representa el 75,93% del volumen del comercio interior, seguido del vino blanco con el 21,24%. El vino rosado representa el 2,83%.
 - **Comercio exterior por tipos de vino:** Destaca el vino blanco (64,87%), seguido del vino tinto (30,03%) y en tercer lugar se sitúa el vino rosado (5,09%).
- **Comercialización exterior por zonas económicas:** La Unión Europea constituye el destino principal del comercio exterior, con el 79,73%, situándose a continuación Europa no U.E. (9,33%). “América” representa el

7,27%.

- **Comercialización exterior por países:** Alemania (56,70%) y Holanda (5,46%) son los principales destinos, respecto a la comercialización exterior total. Respecto de los países terceros, Suiza (5,19%) y Colombia (6,60%) son los principales destinos sobre el total exterior. Asimismo, es importante destacar la gran subida existente en la comercialización exterior de la IGP Castilla, debido fundamentalmente al incremento de sus exportaciones de vino blanco a Alemania que se han triplicado.
- **Valor económico estimado en origen:** El valor económico estimado en bodega de la comercialización interior y exterior de los vinos IGP ha supuesto 525 millones de euros. En relación con este apartado, Castilla se sitúa a la cabeza con el 77% del total; le siguen Castilla y León (9,6%) y Mallorca (4,5%).

El resumen de la información más relevante recibida se expone a continuación:

1. Volumen de la comercialización total por tipos de vino		
Vino tinto	4.473.394 hl	62,27%
Vino blanco	2.458.566 hl	34,22%
Vino rosado	251.432 hl	3,5%
Vino de licor	152 hl	0,00%
Vino espumoso	225 hl	0,01%
Vino de aguja	150 hl	0,00%
Otros	144 hl	0,00%
Comercialización total	7.184.063 hl	100,00%

2. Volumen de la comercialización interior por tipos de vino		
Vino tinto	3.831.434 hl	75,93%
Vino blanco	1.071.683 hl	21,24%
Vino rosado	142.600 hl	2,83%
Vino de licor	152 hl	0,00%
Vino espumoso	81 hl	0,00%
Vino de aguja	13 hl	0,00%
Otros	144 hl	0,00%
Comercialización interior	5.046.107 hl (70% comercio total)	

3. Volumen de la comercialización exterior por tipos de vino		
Vino tinto	641.960 hl	30,03%
Vino blanco	1.386.883 hl	64,87%
Vino rosado	108.832 hl	5,09%
Vino de licor	0 hl	0,00%
Vino espumoso	144 hl	0,01%
Vino de aguja	137 hl	0,01%
Otros	0 hl	0,00%
Comercialización exterior	2.137.956 hl (30% del total)	

4. Volumen de la comercialización exterior - Zonas Económicas		
Unión Europea	1.704.637 hl	79,73%
América	155.375 hl	7,27%
Asia	73.714 hl	3,45%
Europa no U.E.	199.489 hl	9,33%
Resto	4.741 hl	0,22%

5. Volumen de la comercialización exterior por países		
Alemania	1.212.257 hl	56,70%
Holanda	116.780 hl	5,46%
Suiza	111.043 hl	5,19%
Colombia	76.926 hl	3,60%
Francia	66.527 hl	3,11%
Estonia	60.203 hl	2,82%
Rusia	59.342 hl	2,78%
Dinamarca	59.151 hl	2,77%
China	51.130 hl	2,39%
Reino Unido	48.563 hl	2,27%
Resto de países	276.034 hl	12,91%

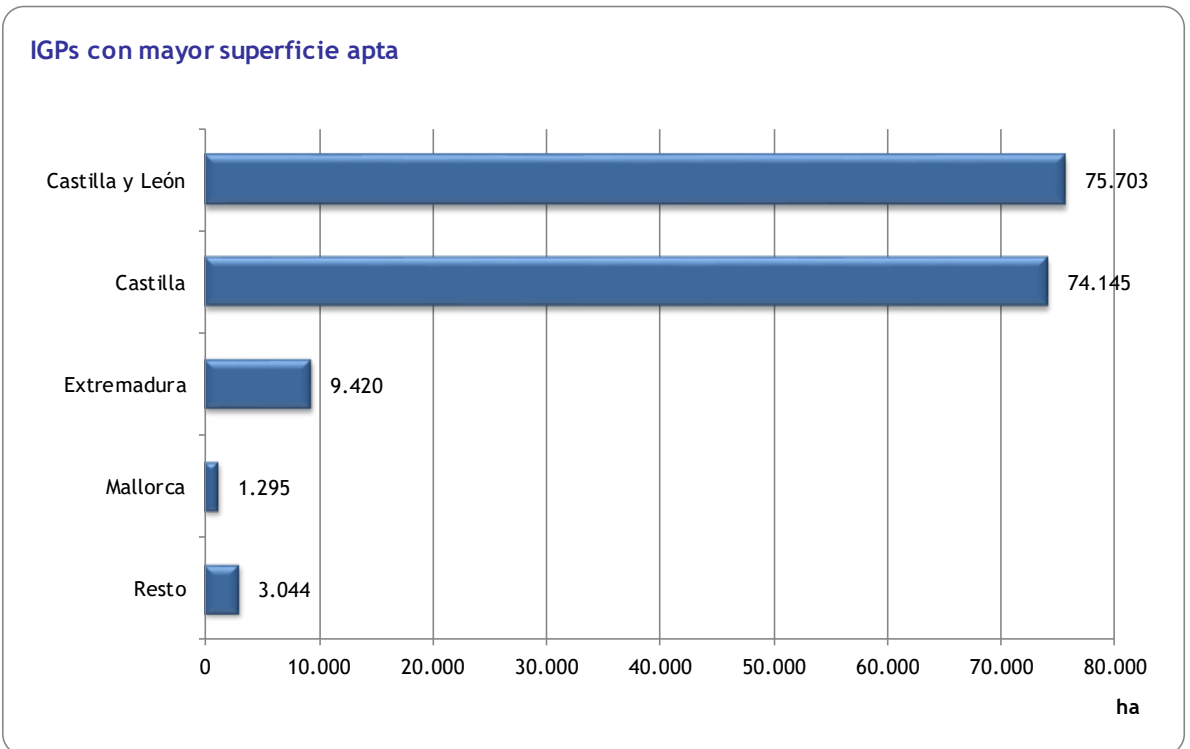
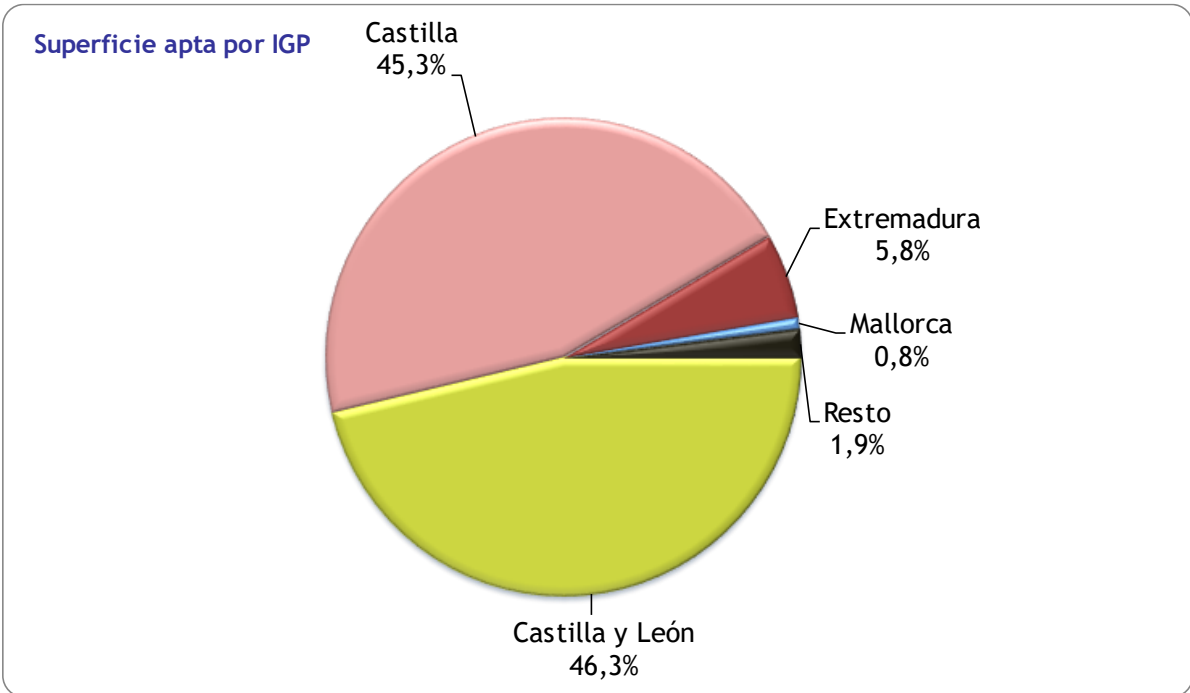
CAMPAÑA VITIVINÍCOLA 2018/2019

1. Superficie apta y número de viticultores

IGPs	Superficie no inscrita en DOP (ha)	Superficie también inscrita en DOP (ha)	Superficie apta al final de campaña (ha)	Número de viticultores
Altiplano de Sierra Nevada	26	15	41	9
Bailén ⁽¹⁾	-	-	-	-
Bajo Aragón	699	0	699	180
Barbanza e Iria	9	0	9	11
Betanzos	5	0	5	7
Cádiz	170	290	460	35
Campo de Cartagena ⁽¹⁾	-	-	-	-
Castelló	221	0	221	109
Castilla	63.902	10.243	74.145	8.614
Castilla y León ⁽²⁾	21.000	54.703	75.703	s/d
Córdoba	54	0	54	4
Costa de Cantabria	0	53	53	19
Cumbres del Guadalfeo	6	21	27	8
Desierto de Almería ⁽¹⁾	-	-	-	-
Extremadura	2.995	6.425	9.420	1.278
Formentera	13	0	13	2
Ibiza	0	62	62	43
Illes Balears	0	135	135	50
Isla de Menorca	0	42	42	9
Laderas del Genil	5	1	6	2
Laujar-Alpujarra	14	0	14	1
Liébana	0	17	17	31
Los Palacios ⁽¹⁾	-	-	-	-
Mallorca	738	557	1.295	285
Murcia	423	0	423	33
Norte de Almería ⁽¹⁾	-	-	-	-
Ribeiras do Morrazo	6	0	6	15
Ribera del Andarax	8	0	8	1
Ribera del Gállego-Cinco Villas	0	166	166	49
Ribera del Jiloca	129	0	129	43
Ribera del Queiles	0	43	43	1
Serra de Tramuntana-Costa Nord	0	18	18	5
Sierra Norte de Sevilla	9	0	9	2
Sierra Sur de Jaén	16	0	16	12
Sierras de las Estancias y los Filabres ⁽¹⁾	-	-	-	-
Torreperogil ⁽¹⁾	-	-	-	-
Tres Riberas	0	145	145	60
Val do Miño-Ourense	8	0	8	7
Valdejalón	0	110	110	1
Valle del Cinca	46	0	46	1
Valles de Sadacia	0	59	59	8
Villaviciosa de Córdoba ⁽¹⁾	-	-	-	-
TOTAL DE LOS DATOS RECIBIDOS	90.502	73.105	163.607	10.935

(1) Sin actividad en la campaña.

(2) No se han recibido datos de la Comunidad Autónoma.

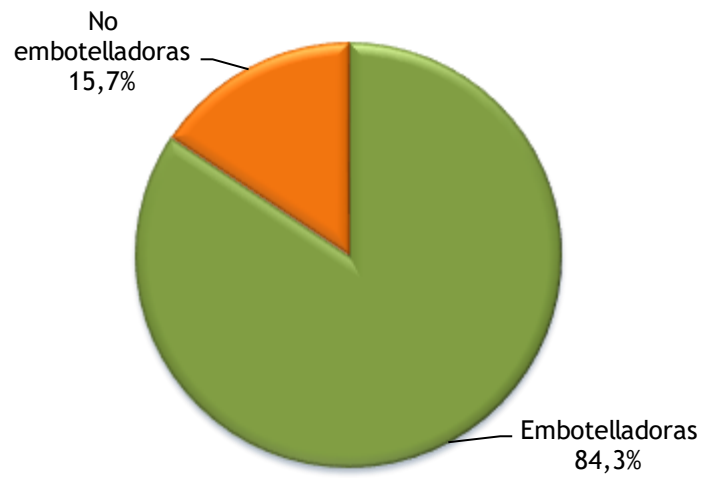


2. Bodegas

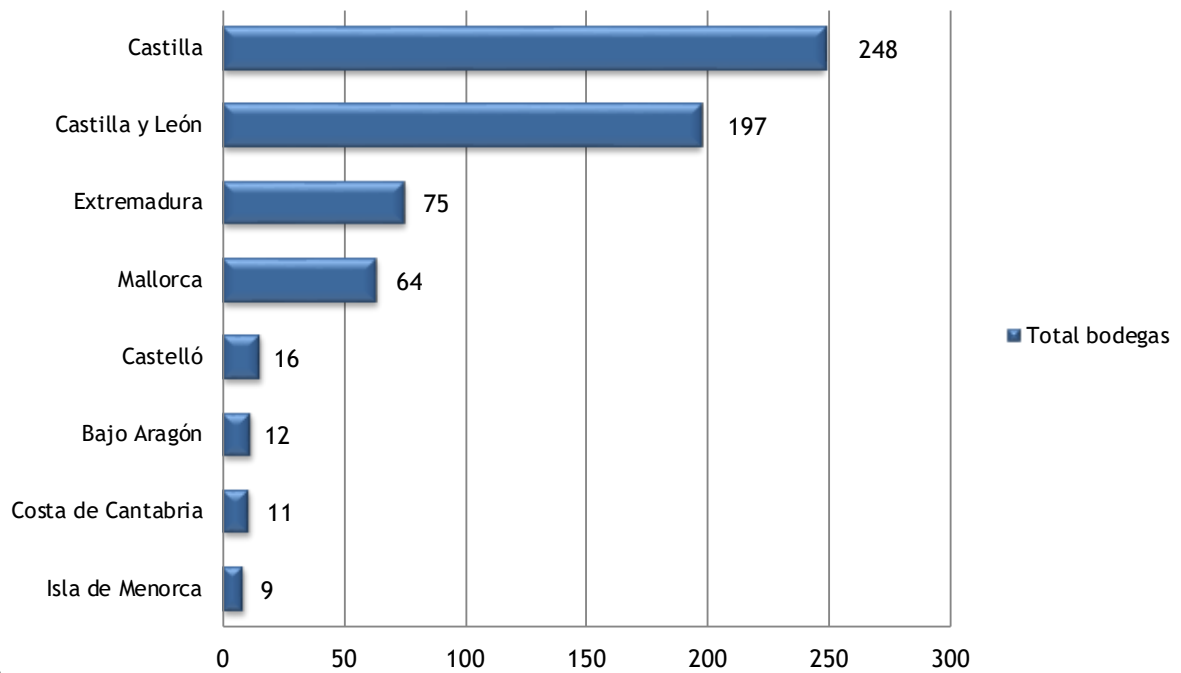
IGPs	BODEGAS		
	No embotelladoras	Embotelladoras	TOTAL
Altiplano de Sierra Nevada	0	5	5
Bailén ⁽¹⁾	-	-	-
Bajo Aragón	0	12	12
Barbanza e Iria	0	4	4
Betanzos	0	5	5
Cádiz	5	0	5
Campo de Cartagena ⁽¹⁾	-	-	-
Castelló	0	16	16
Castilla	79	169	248
Castilla y León	10	187	197
Córdoba	1	1	2
Costa de Cantabria	0	11	11
Cumbres del Guadalfeo	1	2	3
Desierto de Almería ⁽¹⁾	-	-	-
Extremadura	7	68	75
Formentera	0	2	2
Ibiza	0	5	5
Illes Balears	0	4	4
Isla de Menorca	0	9	9
Laderas del Genil	0	2	2
Laujar-Alpujarra	0	1	1
Liébana	0	5	5
Los Palacios ⁽¹⁾	-	-	-
Mallorca	0	64	64
Murcia	0	1	1
Norte de Almería ⁽¹⁾	-	-	-
Ribeiras do Morrazo	0	4	4
Ribera del Andarax	0	1	1
Ribera del Gállego-Cinco Villas	1	5	6
Ribera del Jiloca	0	1	1
Ribera del Queiles	0	1	1
Serra de Tramuntana-Costa Nord	0	5	5
Sierra Norte de Sevilla	0	2	2
Sierra Sur de Jaén	0	1	1
Sierras de las Estancias y los Filabres ⁽¹⁾	-	-	-
Torreperogil ⁽¹⁾	-	-	-
Tres Riberas	2	2	4
Val do Miño-Ourense	5	0	5
Valdejalón	0	1	1
Valle del Cinca	0	1	1
Valles de Sadacia	0	1	1
Villaviciosa de Córdoba ⁽¹⁾	-	-	-
TOTAL DE LOS DATOS RECIBIDOS	111	598	709

(1) Sin actividad en la campaña.

Bodegas embotelladoras y no embotelladoras



IGPs con mayor número de bodegas

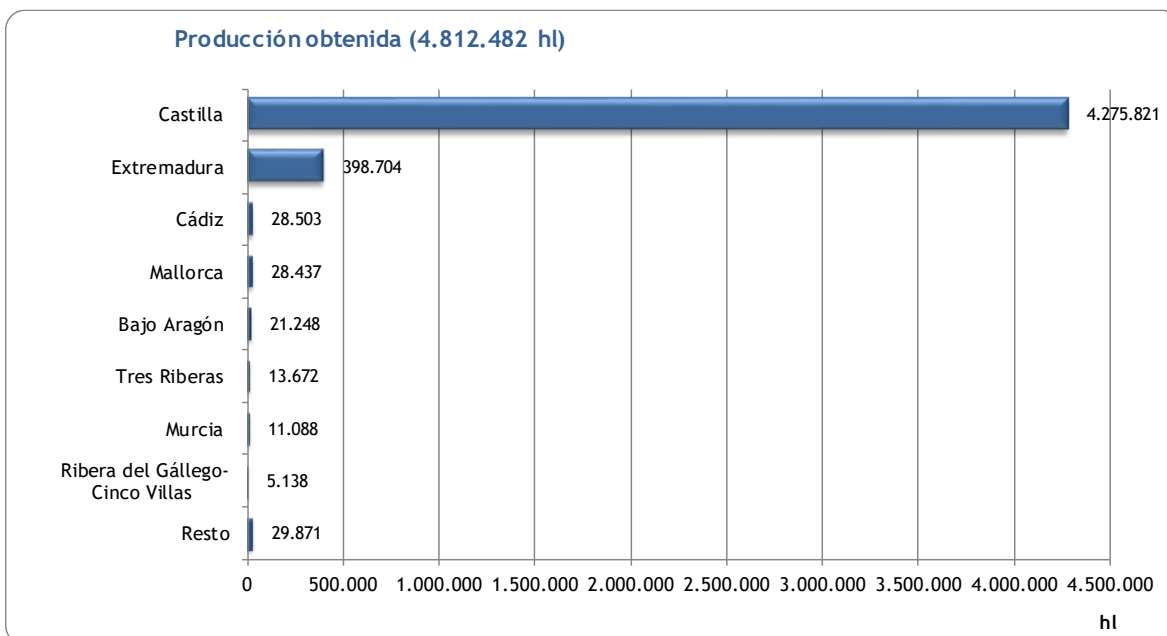
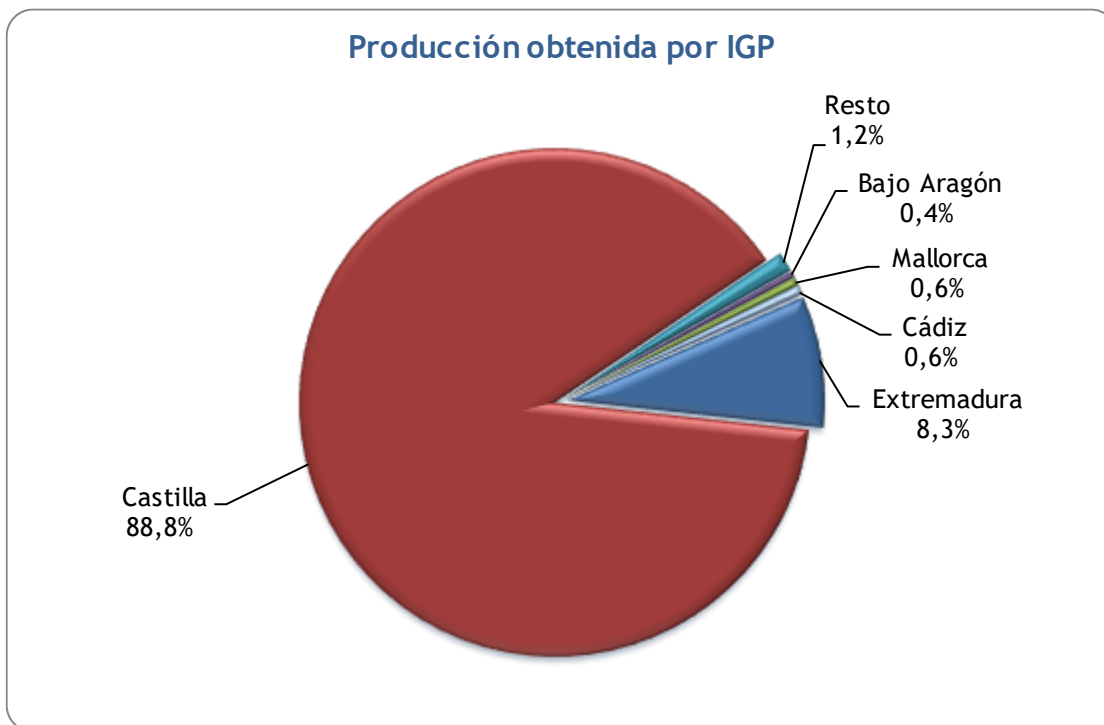


3. Producción obtenida

IGPs	Producción obtenida (hl)
Altiplano de Sierra Nevada	1.039
Bailén ⁽¹⁾	-
Bajo Aragón	21.248
Barbanza e Iria	282
Betanzos	120
Cádiz	28.503
Campo de Cartagena ⁽¹⁾	-
Castelló	4.530
Castilla	4.275.821
Castilla y León ⁽²⁾	153.557
Córdoba	2.023
Costa de Cantabria	611
Cumbres del Guadalfeo	866
Desierto de Almería ⁽¹⁾	-
Extremadura	398.704
Formentera	254
Ibiza	1.944
Illes Balears	4.329
Isla de Menorca	1.365
Laderas del Genil	345
Laujar-Alpujarra	377
Liébana	53
Los Palacios ⁽¹⁾	-
Mallorca	28.437
Murcia	11.088
Norte de Almería ⁽¹⁾	-
Ribeiras do Morrazo	377
Ribera del Andarax	201
Ribera del Gállego-Cinco Villas	5.138
Ribera del Jiloca	1.341
Ribera del Queiles	4.153
Serra de Tramuntana-Costa Nord	410
Sierra Norte de Sevilla	370
Sierra Sur de Jaén	245
Sierras de las Estancias y los Filabres ⁽¹⁾	-
Torreperogil ⁽¹⁾	-
Tres Riberas	13.672
Val do Miño-Ourense	323
Valdejalón	1.764
Valle del Cinca	1.779
Valles de Sadacia	770
Villaviciosa de Córdoba ⁽¹⁾	-
TOTAL DE LOS DATOS RECIBIDOS	4.966.039

(1) Sin actividad en la campaña.

(2) No se han recibido datos de la Comunidad Autónoma. Dato estimado a partir de los datos de la campaña 2017/2018



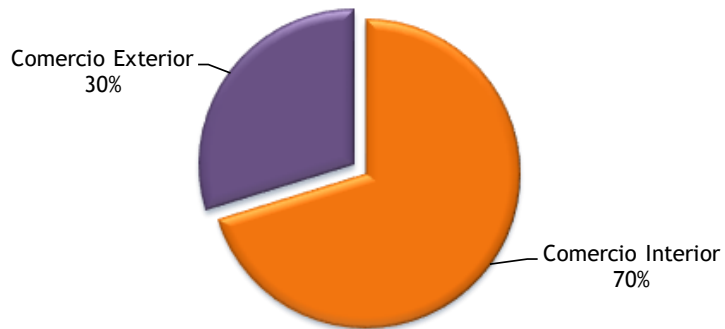
Nota: El tratamiento de los datos se ha realizado sobre la información recibida.

4. Comercio total

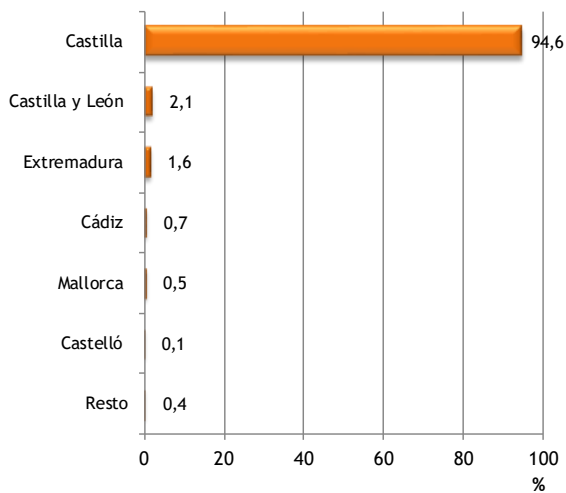
IGPs	COMERCIALIZACIÓN INTERIOR		COMERCIALIZACIÓN EXTERIOR		COMERCIALIZACIÓN TOTAL (hl)
	hl	% s/total	hl	% s/total	
Altiplano de Sierra Nevada	362	100	0	0	362
Bailén ⁽¹⁾	-	-	-	-	-
Bajo Aragón	5.637	83	1.138	17	6.775
Barbanza e Iria	222	60	148	40	370
Betanzos	59	95	3	5	62
Cádiz	32.949	92	2.971	8	35.920
Campo de Cartagena ⁽¹⁾	-	-	-	-	-
Castelló	5.767	100	2	0	5.769
Castilla	4.771.199	71	1.987.068	29	6.758.267
Castilla y León	107.985	64	60.509	36	168.494
Córdoba	487	95	26	5	513
Costa de Cantabria	611	100	0	0	611
Cumbres del Guadalfeo	623	95	35	5	658
Desierto de Almería ⁽¹⁾	-	-	-	-	-
Extremadura	82.372	60	54.775	40	137.147
Formentera	173	97	5	3	178
Ibiza	1.678	94	98	6	1.776
Illes Balears	136	99	1	1	137
Isla de Menorca	1.169	100	4	0	1.173
Laderas del Genil	289	89	36	11	325
Laujar-Alpujarra	251	100	0	0	251
Liébana	53	100	0	0	53
Los Palacios ⁽¹⁾	-	-	-	-	-
Mallorca	23.266	76	7.199	24	30.465
Murcia	0	0	11.418	100	11.418
Norte de Almería ⁽¹⁾	-	-	-	-	-
Ribeiras do Morrazo	137	100	0	0	137
Ribera del Andarax	8	9	82	91	90
Ribera del Gállego-Cinco Villas	2.617	95	148	5	2.765
Ribera del Jiloca	34	100	0	0	34
Ribera del Queiles	2.663	100	0	0	2.663
Serra de Tramuntana-Costa Nord	236	100	0	0	236
Sierra Norte de Sevilla	250	91	24	9	274
Sierra Sur de Jaén	523	100	0	0	523
Sierras de las Estancias y los Filabres ⁽¹⁾	-	-	-	-	-
Torreperogil ⁽¹⁾	-	-	-	-	-
Tres Riberas	2.456	19	10.602	81	13.058
Val do Miño-Ourense	158	82	35	18	193
Valdejalón	1.017	41	1.476	59	2.493
Valle del Cinca	385	82	87	18	472
Valles de Sadacia	335	84	66	16	401
Villaviciosa de Córdoba ⁽¹⁾	-	-	-	-	-
TOTAL	5.046.107	70	2.137.956	30	7.184.063

(1) Sin actividad en la campaña.

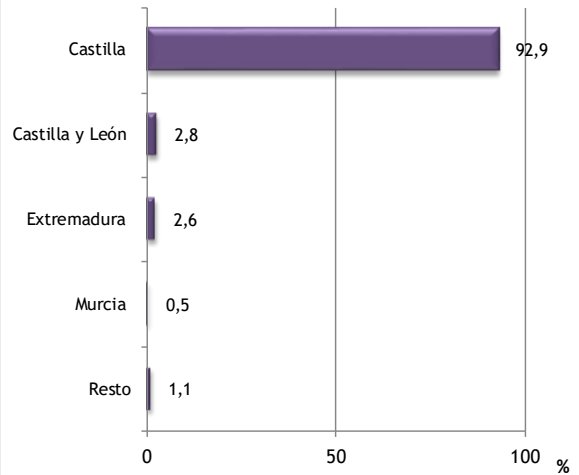
Comercialización total (7.184.063 hl)



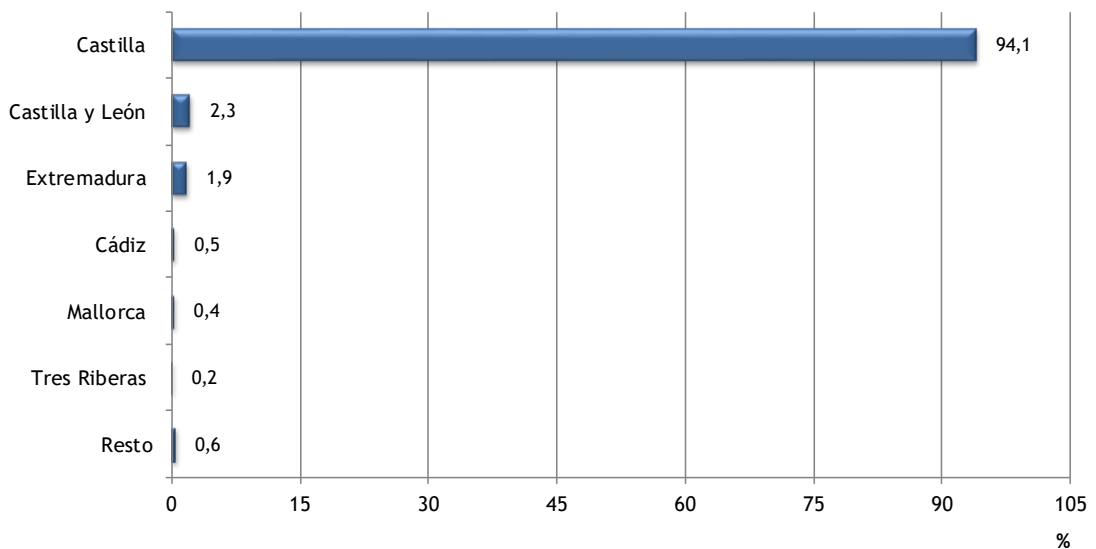
Comercialización interior (5.046.107 hl)



Comercialización exterior (2.137.956 hl)



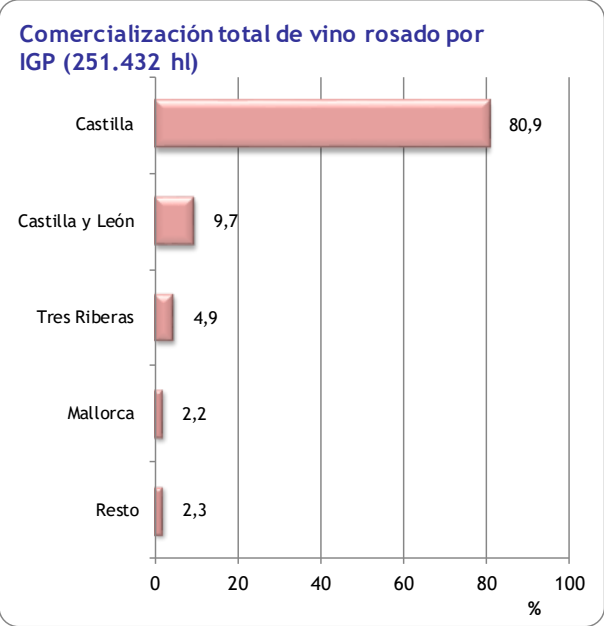
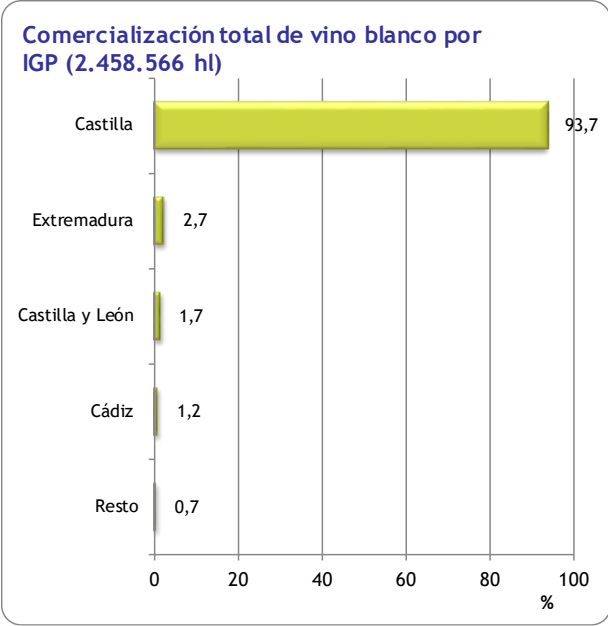
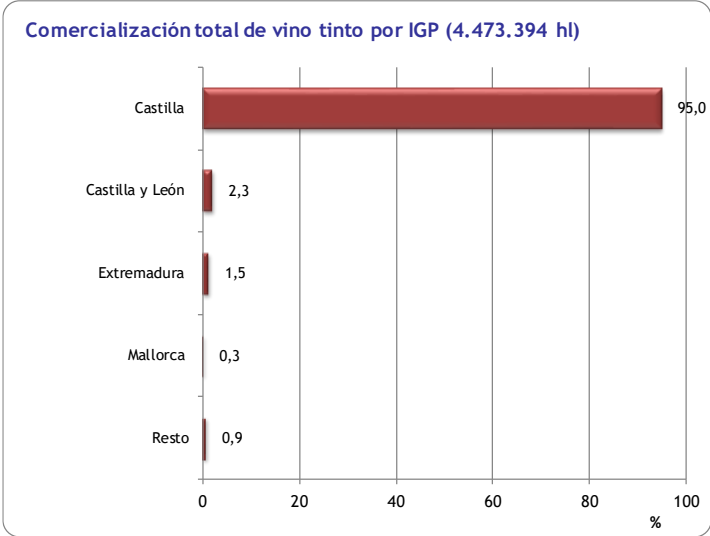
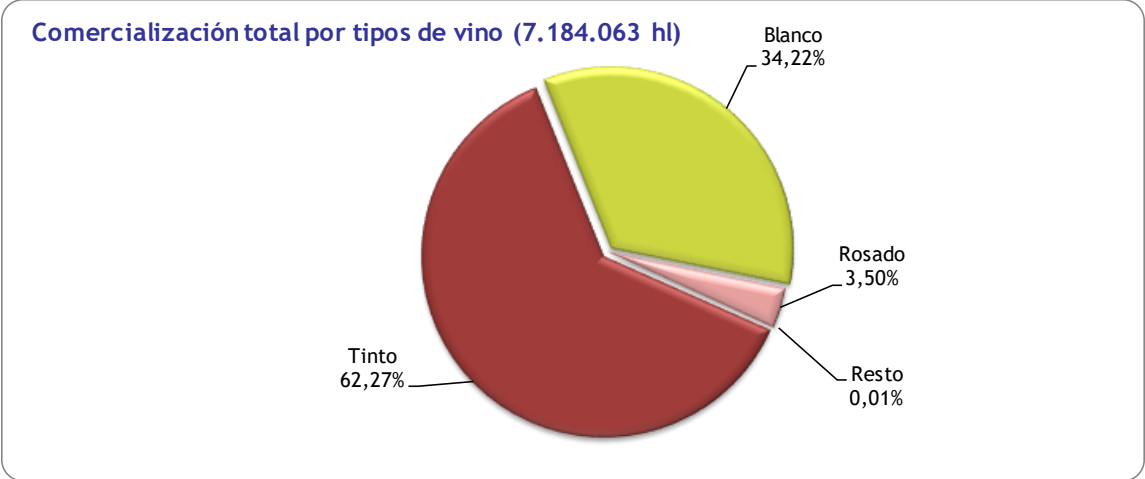
Comercialización total (7.184.063 hl)



5. Comercio total por tipos de vino

IGPs	COMERCIO TOTAL POR TIPOS DE VINO (hl)										TOTAL (hl)
	Blanco	Rosado	Tinto	De licor Blancos	De licor Tintos y rosados	Espumoso Blancos	Espumoso Tintos y rosados	De aguja Blancos	De aguja Tintos y rosados	Otros	
Altiplano de Sierra Nevada	8	0	354	0	0	0	0	0	0	0	362
Bailén (1)	-	-	-	-	-	-	-	-	-	-	-
Bajo Aragón	1.346	161	5.268	0	0	0	0	0	0	0	6.775
Barbanza e Iria	364	0	6	0	0	0	0	0	0	0	370
Betanzos	53	0	9	0	0	0	0	0	0	0	62
Cádiz	29.417	137	6.366	0	0	0	0	0	0	0	35.920
Campo de Cartagena (1)	-	-	-	-	-	-	-	-	-	-	-
Castelló	1.025	332	4.322	0	12	35	43	0	0	0	5.769
Castilla	2.304.223	203.512	4.250.231	0	18	0	142	11	13	117	6.758.267
Castilla y León	41.389	24.485	102.350	0	112	5	0	74	52	27	168.494
Córdoba	0	3	510	0	0	0	0	0	0	0	513
Costa de Cantabria	611	0	0	0	0	0	0	0	0	0	611
Cumbres del Guadalfeo	95	194	369	0	0	0	0	0	0	0	658
Desierto de Almería (1)	-	-	-	-	-	-	-	-	-	-	-
Extremadura	67.019	3.144	66.984	0	0	0	0	0	0	0	137.147
Formentera	9	124	45	0	0	0	0	0	0	0	178
Ibiza	371	684	721	0	0	0	0	0	0	0	1.776
Illes Balears	77	0	60	0	0	0	0	0	0	0	137
Isla de Menorca	677	147	349	0	0	0	0	0	0	0	1.173
Laderas del Genil	148	32	145	0	0	0	0	0	0	0	325
Laujar-Alpujarra	55	17	179	0	0	0	0	0	0	0	251
Liébana	0	0	53	0	0	0	0	0	0	0	53
Los Palacios (1)	-	-	-	-	-	-	-	-	-	-	-
Mallorca	9.787	5.485	15.193	0	0	0	0	0	0	0	30.465
Murcia	0	0	11.418	0	0	0	0	0	0	0	11.418
Norte de Almería (1)	-	-	-	-	-	-	-	-	-	-	-
Ribeiras do Morrazo	118	19	0	0	0	0	0	0	0	0	137
Ribera del Andarax	0	8	82	0	0	0	0	0	0	0	90
Ribera del Gállego-Cinco Villas	229	551	1.985	0	0	0	0	0	0	0	2.765
Ribera del Jiloca	5	5	24	0	0	0	0	0	0	0	34
Ribera del Queiles	0	0	2.663	0	0	0	0	0	0	0	2.663
Serra de Tramuntana-Costa Nord	145	10	81	0	0	0	0	0	0	0	236
Sierra Norte de Sevilla	50	0	224	0	0	0	0	0	0	0	274
Sierra Sur de Jaén	32	0	491	0	0	0	0	0	0	0	523
Sierras de las Estancias y los Filabres (1)	-	-	-	-	-	-	-	-	-	-	-
Torreperogil (1)	-	-	-	-	-	-	-	-	-	-	-
Tres Riberas	222	12.257	579	0	0	0	0	0	0	0	13.058
Val do Miño-Ourense	184	0	9	0	0	0	0	0	0	0	193
Valdejalón	421	125	1.937	10	0	0	0	0	0	0	2.493
Valle del Cinca	85	0	387	0	0	0	0	0	0	0	472
Valles de Sadacia	401	0	0	0	0	0	0	0	0	0	401
Villaviciosa de Córdoba (1)	-	-	-	-	-	-	-	-	-	-	-
TOTAL DE LOS DATOS RECIBIDOS	2.458.566	251.432	4.473.394	10	142	40	185	85	65	144	7.184.063

(1) Sin actividad en la campaña.

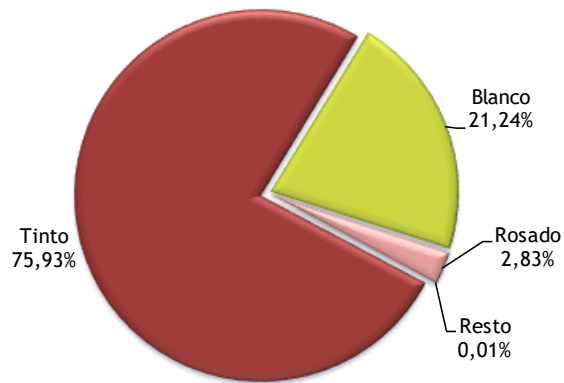


6. Comercio interior por tipos de vino

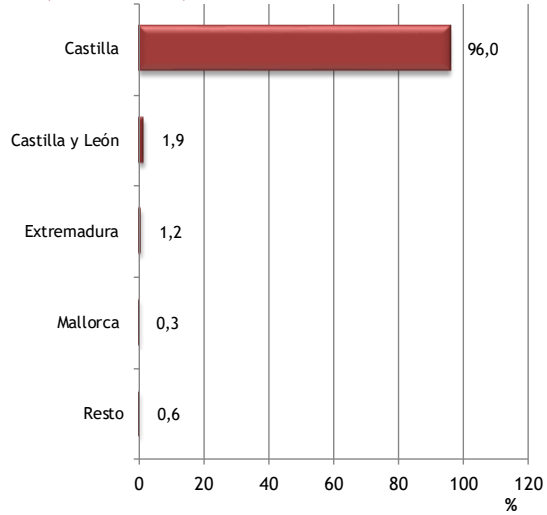
IGPs	COMERCIO INTERIOR POR TIPOS DE VINO (hl)										TOTAL (hl)
	Blanco	Rosado	Tinto	De licor Blancos	De licor Tintos y rosados	Espumoso Blancos	Espumoso Tintos y rosados	De aguja Blancos	De aguja Tintos y rosados	Otros	
Altiplano de Sierra Nevada	8	0	354	0	0	0	0	0	0	0	362
Bailén (1)	-	-	-	-	-	-	-	-	-	-	-
Bajo Aragón	1.295	161	4.181	0	0	0	0	0	0	0	5.637
Barbanza e Iria	216	0	6	0	0	0	0	0	0	0	222
Betanzos	50	0	9	0	0	0	0	0	0	0	59
Cádiz	27.997	113	4.839	0	0	0	0	0	0	0	32.949
Campo de Cartagena (1)	-	-	-	-	-	-	-	-	-	-	-
Castelló	1.025	332	4.321	0	12	35	42	0	0	0	5.767
Castilla	966.838	125.263	3.678.946	0	18	0	4	0	13	117	4.771.199
Castilla y León	28.277	5.132	74.437	0	112	0	0	0	0	27	107.985
Córdoba	0	3	484	0	0	0	0	0	0	0	487
Costa de Cantabria	611	0	0	0	0	0	0	0	0	0	611
Cumbres del Guadalfeo	87	194	342	0	0	0	0	0	0	0	623
Desierto de Almería (1)	-	-	-	-	-	-	-	-	-	-	-
Extremadura	34.121	2.493	45.758	0	0	0	0	0	0	0	82.372
Formentera	8	124	41	0	0	0	0	0	0	0	173
Ibiza	367	616	695	0	0	0	0	0	0	0	1.678
Illes Balears	76	0	60	0	0	0	0	0	0	0	136
Isla de Menorca	673	147	349	0	0	0	0	0	0	0	1.169
Laderas del Genil	144	31	114	0	0	0	0	0	0	0	289
Laujar-Alpujarra	55	17	179	0	0	0	0	0	0	0	251
Liébana	0	0	53	0	0	0	0	0	0	0	53
Los Palacios (1)	-	-	-	-	-	-	-	-	-	-	-
Mallorca	8.406	5.029	9.831	0	0	0	0	0	0	0	23.266
Murcia	0	0	0	0	0	0	0	0	0	0	0
Norte de Almería (1)	-	-	-	-	-	-	-	-	-	-	-
Ribeiras do Morrazo	118	19	0	0	0	0	0	0	0	0	137
Ribera del Andarax	0	1	7	0	0	0	0	0	0	0	8
Ribera del Gállego-Cinco Villas	228	551	1.838	0	0	0	0	0	0	0	2.617
Ribera del Jiloca	5	5	24	0	0	0	0	0	0	0	34
Ribera del Queiles	0	0	2.663	0	0	0	0	0	0	0	2.663
Serra de Tramuntana-Costa Nord	145	10	81	0	0	0	0	0	0	0	236
Sierra Norte de Sevilla	50	0	200	0	0	0	0	0	0	0	250
Sierra Sur de Jaén	32	0	491	0	0	0	0	0	0	0	523
Sierras de las Estancias y los Filabres (1)	-	-	-	-	-	-	-	-	-	-	-
Torreperogil (1)	-	-	-	-	-	-	-	-	-	-	-
Tres Riberas	222	2.234	0	0	0	0	0	0	0	0	2.456
Val do Miño-Ourense	149	0	9	0	0	0	0	0	0	0	158
Valdejalón	127	125	755	10	0	0	0	0	0	0	1.017
Valle del Cinca	18	0	367	0	0	0	0	0	0	0	385
Valles de Sadacia	335	0	0	0	0	0	0	0	0	0	335
Villaviciosa de Córdoba (1)	-	-	-	-	-	-	-	-	-	-	-
TOTAL DE LOS DATOS RECIBIDOS	1.071.683	142.600	3.831.434	10	142	35	46	0	13	144	5.046.107

(1) Sin actividad en la campaña.

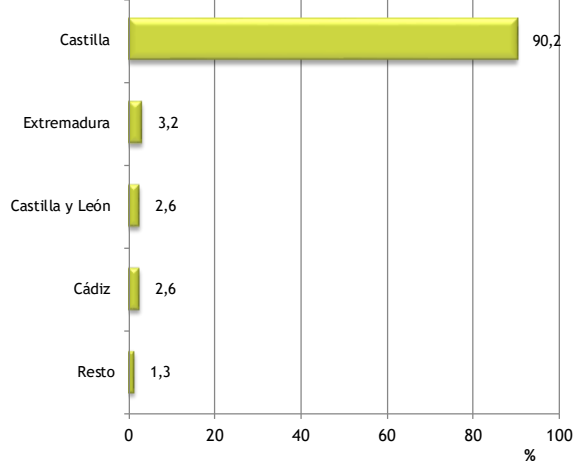
Comercialización interior por tipos de vino (5.046.107 hl)



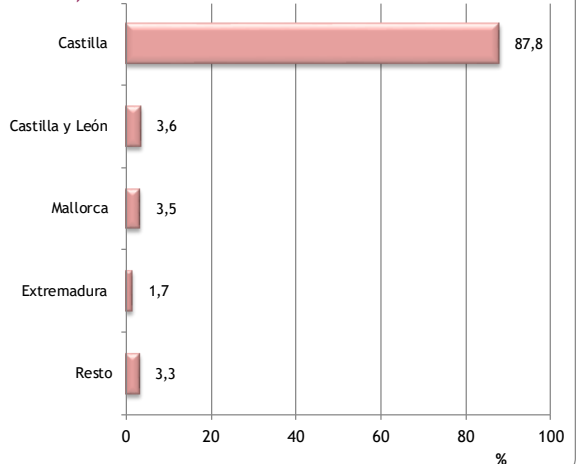
Comercialización interior de vino tinto por IGP (3.831.434 hl)



Comercialización interior de vino blanco por IGP (1.071.683 hl)



Comercialización interior de vino rosado por IGP (142.600 hl)

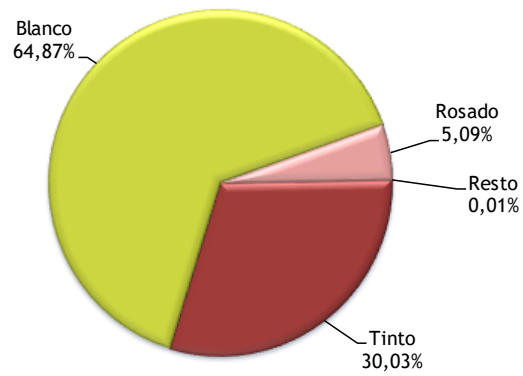


7. Comercio exterior por tipos de vino

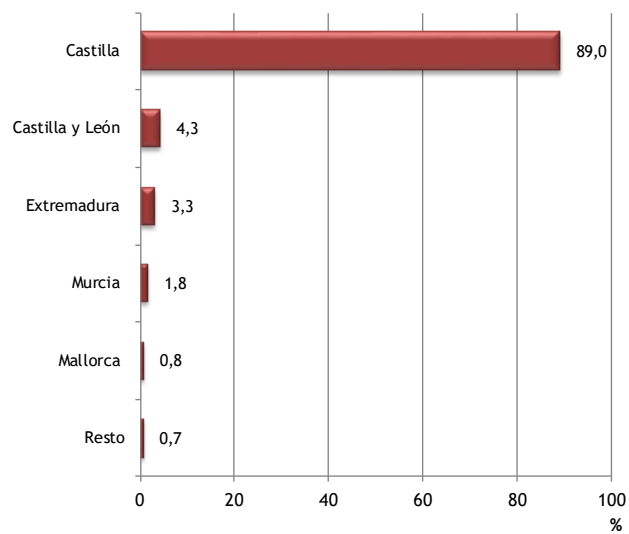
IGPs	COMERCIO EXTERIOR POR TIPOS DE VINOS (hl)										TOTAL (hl)
	Blanco	Rosado	Tinto	De licor Blancos	De licor Tintos y rosados	Espumoso Blancos	Espumoso Tintos y rosados	De aguja Blancos	De aguja Tintos y rosados	Otros	
Altiplano de Sierra Nevada	0	0	0	0	0	0	0	0	0	0	0
Bailén (1)	-	-	-	-	-	-	-	-	-	-	-
Bajo Aragón	51	0	1.087	0	0	0	0	0	0	0	1.138
Barbanza e Iria	148	0	0	0	0	0	0	0	0	0	148
Betanzos	3	0	0	0	0	0	0	0	0	0	3
Cádiz	1.420	24	1.527	0	0	0	0	0	0	0	2.971
Campo de Cartagena (1)	-	-	-	-	-	-	-	-	-	-	-
Castelló	0	0	1	0	0	0	1	0	0	0	2
Castilla	1.337.385	78.249	571.285	0	0	0	138	11	0	0	1.987.068
Castilla y León	13.112	19.353	27.913	0	0	5	0	74	52	0	60.509
Córdoba	0	0	26	0	0	0	0	0	0	0	26
Costa de Cantabria	0	0	0	0	0	0	0	0	0	0	0
Cumbres del Guadalfeo	8	0	27	0	0	0	0	0	0	0	35
Desierto de Almería (1)	-	-	-	-	-	-	-	-	-	-	-
Extremadura	32.898	651	21.226	0	0	0	0	0	0	0	54.775
Formentera	1	0	4	0	0	0	0	0	0	0	5
Ibiza	4	68	26	0	0	0	0	0	0	0	98
Illes Balears	1	0	0	0	0	0	0	0	0	0	1
Isla de Menorca	4	0	0	0	0	0	0	0	0	0	4
Laderas del Genil	4	1	31	0	0	0	0	0	0	0	36
Laujar-Alpujarra	0	0	0	0	0	0	0	0	0	0	0
Liébana	0	0	0	0	0	0	0	0	0	0	0
Los Palacios (1)	-	-	-	-	-	-	-	-	-	-	-
Mallorca	1.381	456	5.362	0	0	0	0	0	0	0	7.199
Murcia	0	0	11.418	0	0	0	0	0	0	0	11.418
Norte de Almería (1)	-	-	-	-	-	-	-	-	-	-	-
Ribeiras do Morrazo	0	0	0	0	0	0	0	0	0	0	0
Ribera del Andarax	0	7	75	0	0	0	0	0	0	0	82
Ribera del Gállego-Cinco Villas	1	0	147	0	0	0	0	0	0	0	148
Ribera del Jiloca	0	0	0	0	0	0	0	0	0	0	0
Ribera del Queiles	0	0	0	0	0	0	0	0	0	0	0
Serra de Tramuntana-Costa Nord	0	0	0	0	0	0	0	0	0	0	0
Sierra Norte de Sevilla	0	0	24	0	0	0	0	0	0	0	24
Sierra Sur de Jaén	0	0	0	0	0	0	0	0	0	0	0
Sierras de las Estancias y los Filabres (1)	-	-	-	-	-	-	-	-	-	-	-
Torreperogil (1)	-	-	-	-	-	-	-	-	-	-	-
Tres Riberas	0	10.023	579	0	0	0	0	0	0	0	10.602
Val do Miño-Ourense	35	0	0	0	0	0	0	0	0	0	35
Valdejalón	294	0	1.182	0	0	0	0	0	0	0	1.476
Valle del Cinca	67	0	20	0	0	0	0	0	0	0	87
Valles de Sadacia	66	0	0	0	0	0	0	0	0	0	66
Villaviciosa de Córdoba (1)	-	-	-	-	-	-	-	-	-	-	-
TOTAL DE LOS DATOS RECIBIDOS	1.386.883	108.832	641.960	0	0	5	139	85	52	0	2.137.956

(1) Sin actividad en la campaña.

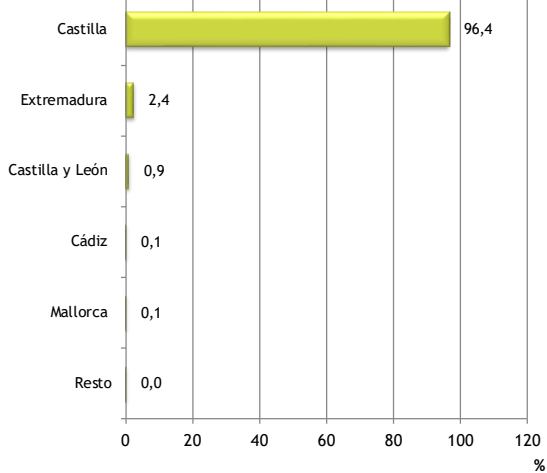
Comercio exterior por tipos de vino (2.137.956 hl)



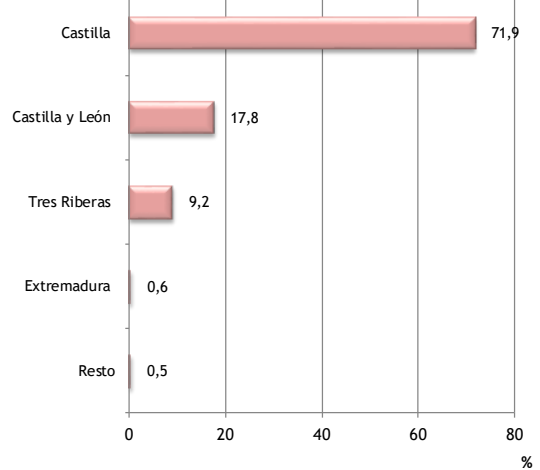
Comercio exterior de vino tinto por IGP (641.960 hl)



Comercio exterior de vino blanco por IGP (1.386.883 hl)



Comercio exterior de vino rosado por IGP (108.832 hl)

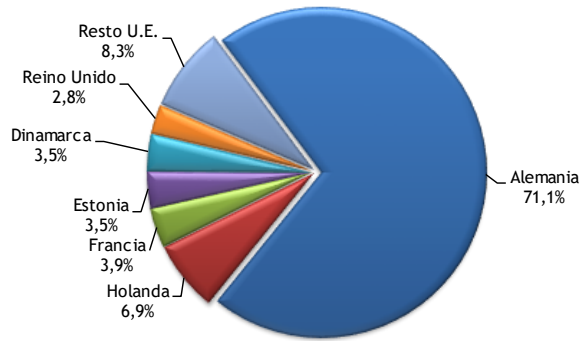


8. Comercio exterior con países de la Unión Europea

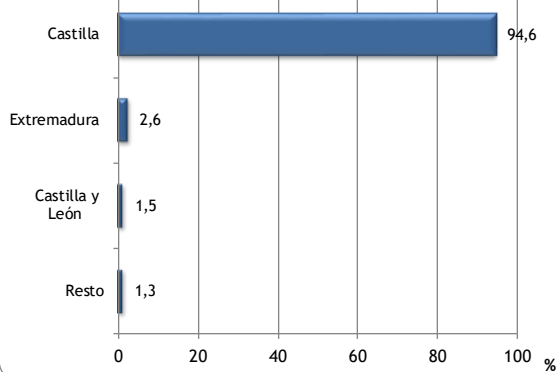
I.G.P.	Alemania	Austria	Bélgica	Bulgaria	Chipre	Croacia	Dinamarca	Eslovaquia	Eslovenia	Estonia	Finlandia	Francia	Grecia	Holanda	Hungría	Irlanda	Italia	Letonia	Lituania	Luxemburgo	Malta	Polonia	Portugal	Reino Unido	República Checa	Rumanía	Suecia	TOTAL U.E.	
Altiplano de Sierra Nevada	0	0	0	0	0	0	0	0	0	0	0	0	0	0	0	0	0	0	0	0	0	0	0	0	0	0	0	0	
Bailén (1)	-	-	-	-	-	-	-	-	-	-	-	-	-	-	-	-	-	-	-	-	-	-	-	-	-	-	-	-	-
Bajo Aragón	187	0	26	0	0	0	68	0	0	0	72	23	0	50	0	5	0	0	0	0	0	26	0	39	5	0	0	501	
Barbanza e Iria	0	0	0	0	0	0	0	0	0	0	0	0	0	9	0	32	0	0	0	0	0	6	0	16	0	0	0	63	
Betanzos	0	0	0	0	0	0	0	0	0	0	0	0	0	0	0	0	0	0	0	0	0	0	0	0	0	0	0	0	
Cádiz	572	0	154	7	0	0	784	4	0	3	15	26	0	97	6	2	0	12	113	0	0	128	1	512	5	0	17	2.458	
Campo de Cartagena (1)	-	-	-	-	-	-	-	-	-	-	-	-	-	-	-	-	-	-	-	-	-	-	-	-	-	-	-	-	
Castelló	0	0	0	0	0	0	0	0	0	0	0	1	0	0	0	0	0	0	0	0	0	0	0	0	0	0	0	1	
Castilla	1.147.341	1	13.960	126	0	14	56.745	0	0	59.950	6.981	63.688	67	104.372	4	1.515	1.971	19.658	3.402	222	55	17.931	18.857	45.302	1.567	0	19.197	1.582.926	
Castilla y León	17.844	502	1.417	5	36	0	488	65	0	66	156	2.268	0	11.608	6	182	12	52	35	47	45	283	7	1.964	169	8	1.205	38.470	
Córdoba	0	0	0	0	0	0	0	0	0	0	0	0	0	0	0	0	0	0	0	0	0	0	0	0	0	0	0	0	
Costa de Cantabria	0	0	0	0	0	0	0	0	0	0	0	0	0	0	0	0	0	0	0	0	0	0	0	0	0	0	0	0	
Cumbres del Guadalfeo	13	0	0	0	0	0	0	0	0	0	0	0	0	19	0	0	0	0	0	0	0	0	0	3	0	0	0	35	
Desierto de Almería (1)	-	-	-	-	-	-	-	-	-	-	-	-	-	-	-	-	-	-	-	-	-	-	-	-	-	-	-	-	
Extremadura	31.182	148	206	0	65	0	262	0	101	181	33	463	0	390	76	134	185	38	33	56	201	343	16.707	504	421	10	190	51.929	
Formentera	2	0	0	0	0	0	0	0	0	0	0	0	0	0	0	0	0	0	0	0	0	0	0	0	0	0	0	2	
Ibiza	10	0	9	0	0	0	8	0	0	0	0	0	0	3	0	0	9	0	0	0	0	0	0	0	0	0	0	39	
Illes Balears	0	0	0	0	0	0	0	0	0	0	0	0	0	0	0	0	0	0	0	0	0	0	0	0	0	0	0	0	
Isla de Menorca	0	0	1	0	0	0	0	0	0	0	0	0	0	0	0	0	0	0	0	0	0	0	0	0	0	0	0	1	
Laderas del Genil	2	0	2	0	0	0	23	0	0	0	0	0	0	3	0	0	0	0	0	2	0	0	0	0	0	0	0	32	
Laujar-Alpujarra	0	0	0	0	0	0	0	0	0	0	0	0	0	0	0	0	0	0	0	0	0	0	0	0	0	0	0	0	
Liébana	0	0	0	0	0	0	0	0	0	0	0	0	0	0	0	0	0	0	0	0	0	0	0	0	0	0	0	0	
Los Palacios (1)	-	-	-	-	-	-	-	-	-	-	-	-	-	-	-	-	-	-	-	-	-	-	-	-	-	-	-	-	
Mallorca	5.011	20	58	0	351	0	213	0	0	0	13	3	2	68	0	8	82	5	0	19	0	4	0	41	1	0	145	6.044	
Murcia	55	0	0	0	0	0	425	0	0	0	605	0	0	0	0	0	0	0	0	0	0	0	0	0	1	0	10.195	11.281	
Norte de Almería (1)	-	-	-	-	-	-	-	-	-	-	-	-	-	-	-	-	-	-	-	-	-	-	-	-	-	-	-	-	
Ribeiras do Morrazo	0	0	0	0	0	0	0	0	0	0	0	0	0	0	0	0	0	0	0	0	0	0	0	0	0	0	0	0	
Ribera del Andarax	13	0	0	0	0	0	46	0	0	0	0	0	0	0	0	0	0	0	0	0	0	0	0	0	0	0	0	59	
Ribera del Gállego-Cinco Villas	0	0	6	0	0	0	0	0	0	0	0	0	0	0	0	0	0	0	0	0	0	0	0	0	0	0	0	6	
Ribera del Jiloca	0	0	0	0	0	0	0	0	0	0	0	0	0	0	0	0	0	0	0	0	0	0	0	0	0	0	0	0	
Ribera del Queiles	0	0	0	0	0	0	0	0	0	0	0	0	0	0	0	0	0	0	0	0	0	0	0	0	0	0	0	0	
Serra de Tramuntana-Costa Nord	0	0	0	0	0	0	0	0	0	0	0	0	0	0	0	0	0	0	0	0	0	0	0	0	0	0	0	0	
Sierra Norte de Sevilla	24	0	0	0	0	0	0	0	0	0	0	0	0	0	0	0	0	0	0	0	0	0	0	0	0	0	0	24	
Sierra Sur de Jaén	0	0	0	0	0	0	0	0	0	0	0	0	0	0	0	0	0	0	0	0	0	0	0	0	0	0	0	0	
Sierras de las Estancias y los Filabres (1)	-	-	-	-	-	-	-	-	-	-	-	-	-	-	-	-	-	-	-	-	-	-	-	-	-	-	-	-	
Torreperogil (1)	-	-	-	-	-	-	-	-	-	-	-	-	-	-	-	-	-	-	-	-	-	-	-	-	-	-	-	-	
Tres Riberas	9.953	1	5	0	0	0	0	0	0	0	0	0	0	161	0	27	0	0	13	0	0	0	0	60	1	0	11	10.232	
Val do Miño-Ourense	0	0	0	0	0	0	0	0	0	0	0	0	0	0	0	0	0	0	0	0	0	0	0	25	0	0	0	25	
Valdejalón	35	0	104	0	3	0	84	0	0	3	0	0	0	0	38	0	0	3	0	0	8	0	81	0	0	0	7	366	
Valle del Cinca	6	0	0	0	0	0	5	0	0	0	0	55	0	0	0	0	0	0	0	0	0	0	16	0	0	0	0	82	
Valles de Sadacia	7	0	52	0	0	0	0	0	0	0	0	0	0	0	0	0	0	0	0	0	0	2	0	0	0	0	0	61	
Villaviciosa de Córdoba (1)	-	-	-	-	-	-	-	-	-	-	-	-	-	-	-	-	-	-	-	-	-	-	-	-	-	-	-	-	
TOTAL U.E.	1.212.257	672	16.000	138	455	14	59.151	69	101	60.203	7.875	66.527	69	116.780	92	1.943	2.259	60.203	3.599	346	301	18.731	35.572	48.563	2.170	18	30.967	1.704.637	

(1) Sin actividad en la campaña.

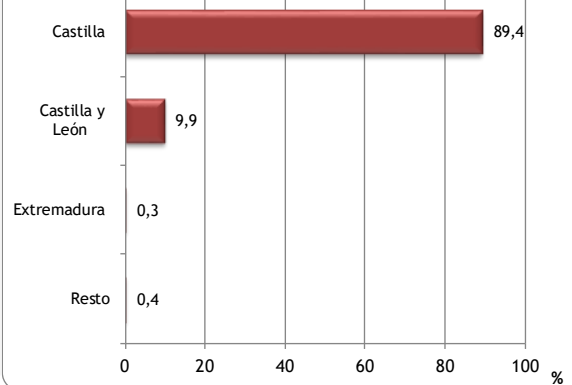
Comercio exterior con países de la Unión Europea por IGP (1.704.637 hl)



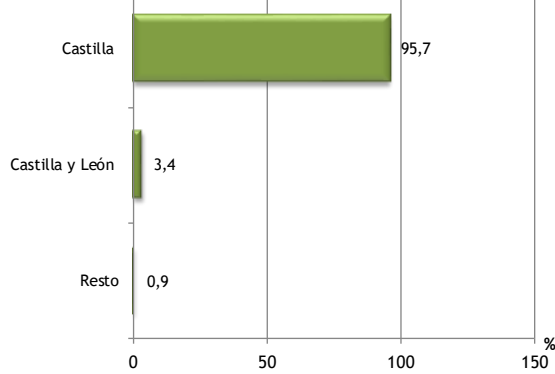
Comercio exterior con Alemania por IGP (1.212.257 hl)



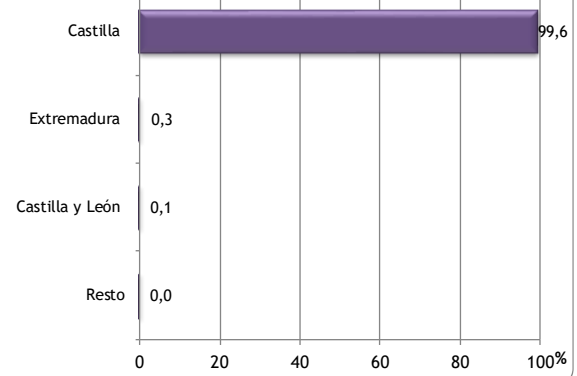
Comercio exterior con Holanda por IGP (116.780 hl)



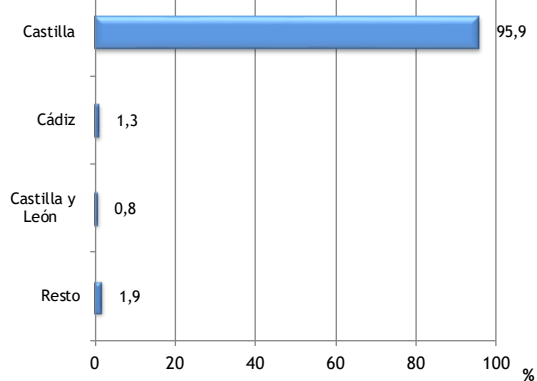
Comercio exterior con Francia por IGP (66.527 hl)



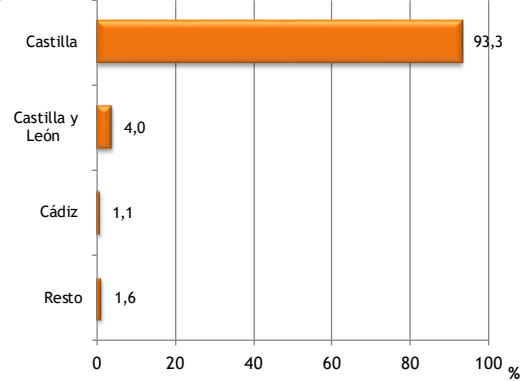
Comercio exterior con Estonia por IGP (60.203 hl)



Comercio exterior con Dinamarca por IGP (59.151 hl)



Comercio exterior con Reino Unido por IGP (48.563 hl)

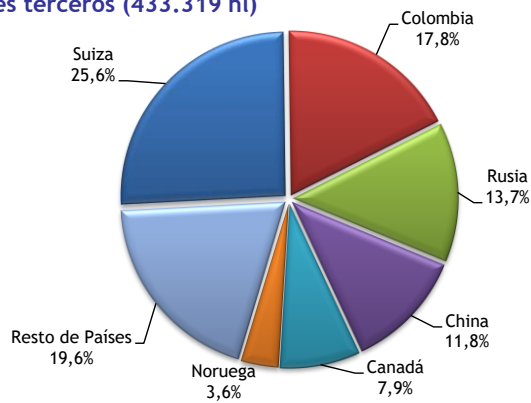


9. Comercio exterior con países terceros

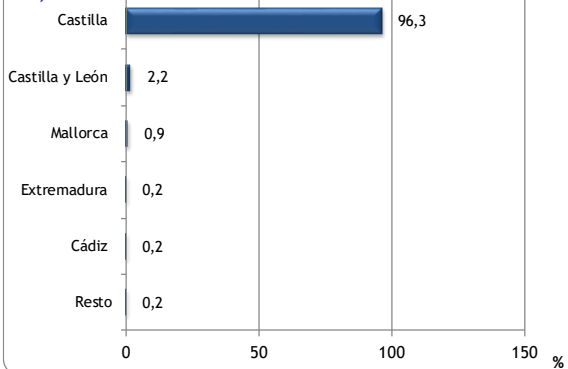
I.G.P.	Países Terceros																						TOTAL Otros	TOTAL NO U.E.	
	Noruega	Suiza	Rusia	Resto Europa no U.E.	TOTAL Europa no U.E.	Argen tina	Brasil	Canadá	Colombia	EE.UU.	México	Vene zuela	Resto América	TOTAL América	Corea	China	India	Japón	Resto Asia	TOTAL Asia	Australia	Resto Oceanía			TOTAL Oceanía
Altiplano de Sierra Nevada	0	0	0	0	0	0	0	0	0	0	0	0	0	0	0	0	0	0	0	0	0	0	0	0	
Bailén (1)	-	-	-	-	-	-	-	-	-	-	-	-	-	-	-	-	-	-	-	-	-	-	-	-	
Bajo Aragón	0	90	107	62	259	0	0	5	0	0	63	0	0	68	22	61	0	23	34	140	99	71	170	0	637
Barbanza e Iria	0	0	0	0	0	0	0	4	0	81	0	0	0	85	0	0	0	0	0	0	0	0	0	0	85
Betanzos	0	0	0	0	0	0	0	0	0	3	0	0	0	3	0	0	0	0	0	0	0	0	0	0	3
Cádiz	0	194	37	11	242	0	0	4	0	44	49	0	0	97	0	2	0	32	107	141	10	0	10	23	513
Campo de Cartagena (1)	-	-	-	-	-	-	-	-	-	-	-	-	-	-	-	-	-	-	-	-	-	-	-	-	-
Castelló	0	0	0	0	0	0	0	0	0	1	0	0	0	1	0	0	0	0	0	0	0	0	0	0	1
Castilla	14.764	106.958	57.664	12.815	192.201	0	3.469	33.378	76.737	12.872	3.067	1	10.593	140.117	4.186	48.387	6	8.299	8.042	68.920	191	1.712	1.903	1.001	404.142
Castilla y León	1.014	2.444	104	219	3.781	65	1.088	651	189	1.905	2.088	154	7.428	13.568	100	1.655	0	763	541	3.059	69	12	81	1.550	22.039
Córdoba	0	0	0	0	0	0	0	0	0	0	0	0	0	0	0	26	0	0	0	26	0	0	0	0	26
Costa de Cantabria	0	0	0	0	0	0	0	0	0	0	0	0	0	0	0	0	0	0	0	0	0	0	0	0	0
Cumbres del Guadalfeo	0	0	0	0	0	0	0	0	0	0	0	0	0	0	0	0	0	0	0	0	0	0	0	0	0
Desierto de Almería (1)	-	-	-	-	-	-	-	-	-	-	-	-	-	-	-	-	-	-	-	-	-	-	-	-	-
Extremadura	0	201	887	150	1.238	0	18	108	0	220	263	6	153	768	33	580	0	137	90	840	0	0	0	0	2.846
Formentera	0	3	0	0	3	0	0	0	0	0	0	0	0	0	0	0	0	0	0	0	0	0	0	0	3
Ibiza	0	45	0	14	59	0	0	0	0	0	0	0	0	0	0	0	0	0	0	0	0	0	0	0	59
Illes Balears	0	0	0	0	0	0	0	0	0	0	1	0	0	1	0	0	0	0	0	0	0	0	0	0	1
Isla de Menorca	0	0	0	0	0	0	0	0	0	0	0	0	3	3	0	0	0	0	0	0	0	0	0	0	3
Laderas del Genil	0	0	0	0	0	0	0	4	0	0	0	0	0	4	0	0	0	0	0	0	0	0	0	0	4
Laujar-Alpujarra	0	0	0	0	0	0	0	0	0	0	0	0	0	0	0	0	0	0	0	0	0	0	0	0	0
Liébana	0	0	0	0	0	0	0	0	0	0	0	0	0	0	0	0	0	0	0	0	0	0	0	0	0
Los Palacios (1)	-	-	-	-	-	-	-	-	-	-	-	-	-	-	-	-	-	-	-	-	-	-	-	-	-
Mallorca	8	1.024	0	0	1.032	0	0	8	0	45	21	0	10	84	1	12	0	3	23	39	0	0	0	0	1.155
Murcia	0	0	137	0	137	0	0	0	0	0	0	0	0	0	0	0	0	0	0	0	0	0	0	0	137
Norte de Almería (1)	-	-	-	-	-	-	-	-	-	-	-	-	-	-	-	-	-	-	-	-	-	-	-	-	-
Ribeiras do Morrazo	0	0	0	0	0	0	0	0	0	0	0	0	0	0	0	0	0	0	0	0	0	0	0	0	0
Ribera del Andarax	0	23	0	0	23	0	0	0	0	0	0	0	0	0	0	0	0	0	0	0	0	0	0	0	23
Ribera del Gállego-Cinco Villas	0	14	0	0	14	0	0	0	0	0	0	0	0	0	0	117	0	11	0	128	0	0	0	0	142
Ribera del Jiloca	0	0	0	0	0	0	0	0	0	0	0	0	0	0	0	0	0	0	0	0	0	0	0	0	0
Ribera del Queiles	0	0	0	0	0	0	0	0	0	0	0	0	0	0	0	0	0	0	0	0	0	0	0	0	0
Serra de Tramuntana-Costa Nord	0	0	0	0	0	0	0	0	0	0	0	0	0	0	0	0	0	0	0	0	0	0	0	0	0
Sierra Norte de Sevilla	0	0	0	0	0	0	0	0	0	0	0	0	0	0	0	0	0	0	0	0	0	0	0	0	0
Sierra Sur de Jaén	0	0	0	0	0	0	0	0	0	0	0	0	0	0	0	0	0	0	0	0	0	0	0	0	0
Sierras de las Estancias y los Filabres (1)	-	-	-	-	-	-	-	-	-	-	-	-	-	-	-	-	-	-	-	-	-	-	-	-	-
Torreperogil (1)	-	-	-	-	-	-	-	-	-	-	-	-	-	-	-	-	-	-	-	-	-	-	-	-	-
Tres Riberas	11	23	0	0	34	0	0	4	0	37	12	0	7	60	0	270	0	0	3	273	1	2	3	0	370
Val do Miño-Ourense	0	0	0	0	0	0	0	0	0	0	0	0	0	0	0	10	0	0	0	10	0	0	0	0	10
Valdejalón	19	19	406	15	459	0	0	87	0	400	0	0	26	513	0	10	0	118	10	138	0	0	0	0	1.110
Valle del Cinca	0	5	0	0	5	0	0	0	0	0	0	0	0	0	0	0	0	0	0	0	0	0	0	0	5
Valles de Sadacia	0	0	0	2	2	0	0	3	0	0	0	0	0	3	0	0	0	0	0	0	0	0	0	0	5
Villaviciosa de Córdoba (1)	-	-	-	-	-	-	-	-	-	-	-	-	-	-	-	-	-	-	-	-	-	-	-	-	-
Total países no U.E.	15.816	111.043	59.342	13.288	199.489	65	4.575	34.256	76.926	15.608	5.564	161	18.220	155.375	4.342	51.130	6	9.386	8.850	73.714	370	1.797	2.167	2.574	433.319

(1) Sin actividad en la campaña.

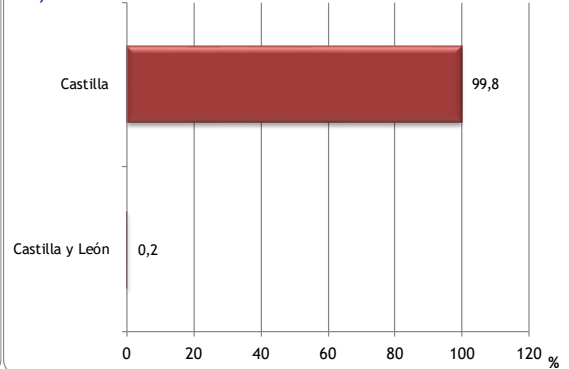
Comercio exterior con países terceros (433.319 hl)



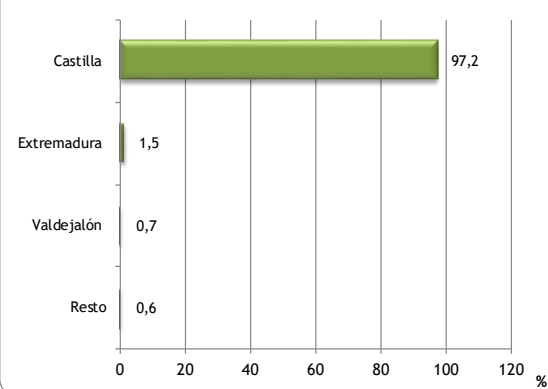
Comercio exterior con Suiza por IGP (111.043 hl)



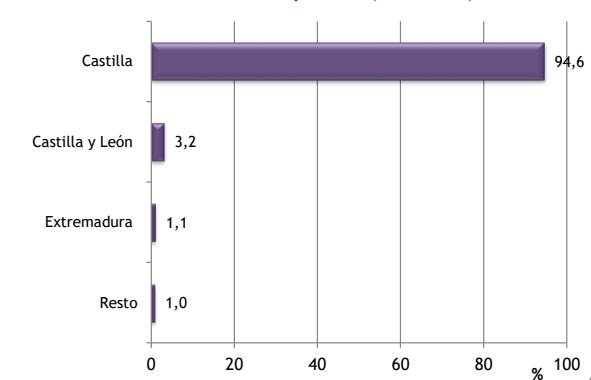
Comercio exterior con Colombia por IGP (76.926 hl)



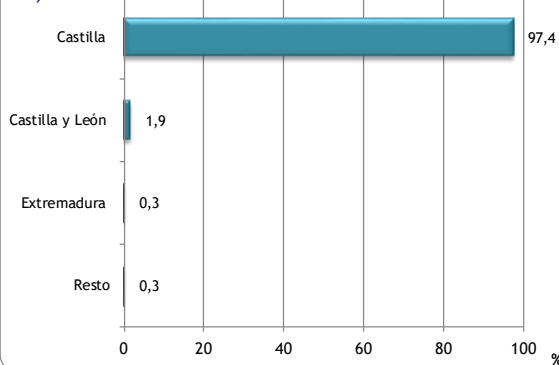
Comercio exterior con Rusia por IGP (59.342 hl)



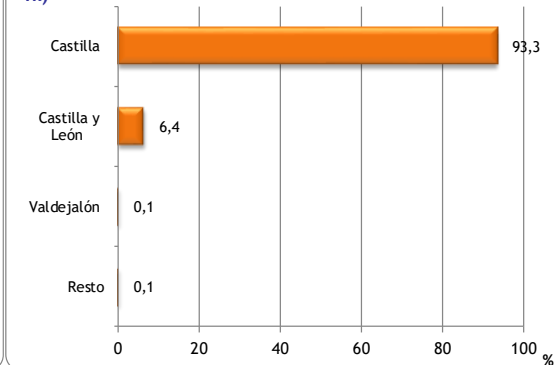
Comercio exterior con China por IGP (51.130 hl)



Comercio exterior con Canadá por IGP (34.256 hl)



Comercio exterior con Noruega por IGP (15.816 hl)



10. Valor económico (€)

IGPs	MERCADO NACIONAL		COMERCIO EXTERIOR		COMERCIO TOTAL (€)
	€	% sobre el comercio total	€	% sobre el comercio total	
Altiplano de Sierra Nevada	101.800	100	0	0	101.800
Bailén ⁽¹⁾	-	-	-	-	-
Bajo Aragón	1.057.000	65	574.175	35	1.631.175
Barbanza e Iria	89.028	60	58.948	40	147.976
Betanzos	23.412	95	1.352	5	24.764
Cádiz	12.085.512	91	1.124.775	9	13.210.287
Campo de Cartagena ⁽¹⁾	-	-	-	-	-
Castelló	1.637.614	99	12.250	1	1.649.864
Castilla	126.028.053	31	278.216.113	69	404.244.166
Castilla y León	29.156.163	58	21.246.186	42	50.402.349
Córdoba	98.888	95	5.356	5	104.244
Costa de Cantabria	488.600	100	0	0	488.600
Cumbres del Guadalfeo	77.080	80	19.326	20	96.406
Desierto de Almería ⁽¹⁾	-	-	-	-	-
Extremadura	15.318.784	77	4.492.597	23	19.811.381
Formentera	269.768	100	s/d	0	269.768
Ibiza	591.747	100	s/d	0	591.747
Illes Balears	135.811	100	s/d	0	135.811
Isla de Menorca	1.126.742	100	s/d	0	1.126.742
Laderas del Genil	146.482	91	14.190	9	160.672
Laujar-Alpujarra	76.050	100	0	0	76.050
Liébana	42.080	100	0	0	42.080
Los Palacios ⁽¹⁾	-	-	-	-	-
Mallorca	17.325.166	73	6.302.190	27	23.627.356
Murcia	0	0	1.637.057	100	1.637.057
Norte de Almería ⁽¹⁾	-	-	-	-	-
Ribeiras do Morrazo	54.664	100	0	0	54.664
Ribera del Andarax	5.820	5	107.214	95	113.034
Ribera del Gállego-Cinco Villas	474.906	92	39.789	8	514.695
Ribera del Jiloca	9.221	100	0	0	9.221
Ribera del Queiles	376.132	100	0	0	376.132
Serra de Tramuntana-Costa Nord	202.968	100	0	0	202.968
Sierra Norte de Sevilla	36.495	87	5.227	13	41.722
Sierra Sur de Jaén	157.000	100	0	0	157.000
Sierras de las Estancias y los Filabres ⁽¹⁾	-	-	-	-	-
Torreperogil ⁽¹⁾	-	-	-	-	-
Tres Riberas	1.424.944	47	1.591.008	53	3.015.952
Val do Miño-Ourense	62.972	100	s/d	0	62.972
Valdejalón	97.600	21	372.000	79	469.600
Valle del Cinca	86.896	85	15.887	15	102.783
Valles de Sadacia	12.590	34	24.492	66	37.082
Villaviciosa de Córdoba ⁽¹⁾	-	-	-	-	-
TOTAL DE LOS DATOS RECIBIDOS	208.877.988	40	315.860.132	60	524.738.120

(1) Sin actividad en la campaña.

