

# DATOS DE LAS INDICACIONES GEOGRÁFICAS PROTEGIDAS (IGPs) DE VINOS

- VINOS DE LA TIERRA -

CAMPAÑA 2011/2012



Madrid, 2013



Aviso Legal: los contenidos de esta publicación podrán ser reutilizados, citando la fuente y la fecha, en su caso, de la última actualización.

**Fuente:**

Órganos de Control de las IGP y Comunidades Autónomas <sup>(\*)</sup>

*(\*) Como podrá comprobarse en diversos puntos del informe, no se ha recibido información de algunas de las CCAA e indicaciones geográficas, siendo especialmente notoria la ausencia de datos de las IGP de la Comunidad Autónoma de Aragón*

**Elaboración:**

Subdirección General de Calidad Diferenciada y Agricultura Ecológica



**MINISTERIO DE AGRICULTURA, ALIMENTACIÓN Y MEDIO AMBIENTE**

**Edita:**

© Ministerio de Agricultura, Alimentación y Medio Ambiente  
Secretaría General Técnica  
Centro de Publicaciones

Catálogo de Publicaciones de la Administración General del Estado:  
<http://publicacionesoficiales.boe.es/>

NIPO: 280-13-142-0

## ÍNDICE

LOCALIZACIÓN GEOGRÁFICA.....	1
PRESENTACIÓN DE DATOS.....	4
1. Datos más relevantes de la campaña 2011/12 .....	5
CAMPAÑA VITIVINÍCOLA 2011/2012.....	8
1. Superficie apta y número de viticultores.....	9
2. Bodegas .....	11
3. Producción obtenida .....	13
4. Comercio total .....	15
5. Comercio total por tipos de vino .....	17
6. Comercio interior por tipos de vino .....	19
7. Comercio exterior por tipos de vino .....	21
8. Comercio exterior con países de la Unión Europea .....	23
9. Comercio exterior con países terceros .....	24
10. Valor económico .....	25

## LOCALIZACIÓN GEOGRÁFICA

<b>ANDALUCÍA</b>	IGP	<b>Altiplano de Sierra Nevada</b>
	IGP	<b>Bailén</b>
	IGP	<b>Cádiz</b>
	IGP	<b>Córdoba</b>
	IGP	<b>Cumbres del Guadalfeo</b>
	IGP	<b>Desierto de Almería</b>
	IGP	<b>Laderas del Genil</b>
	IGP	<b>Laujar-Alpujarra</b>
	IGP	<b>Los Palacios</b>
	IGP	<b>Norte de Almería</b>
	IGP	<b>Ribera del Andarax</b>
	IGP	<b>Sierra Norte de Sevilla</b>
	IGP	<b>Sierra Sur de Jaén</b>
	IGP	<b>Sierras de las Estancias y los Filabres</b>
	IGP	<b>Torreperogil</b>
IGP	<b>Villaviciosa de Córdoba</b>	

<b>ARAGÓN</b>	IGP	<b>Bajo Aragón</b>
	IGP	<b>Ribera del Gállego-Cinco Villas</b>
	IGP	<b>Ribera del Jiloca</b>
	IGP	<b>Valdejalón</b>
	IGP	<b>Valle del Cinca</b>

<b>CANTABRIA</b>	IGP	<b>Costa de Cantabria</b>
	IGP	<b>Liébana</b>

<b>CASTILLA- LA MANCHA</b>	IGP	<b>Castilla</b>
--------------------------------	-----	-----------------

<b>CASTILLA Y LEÓN</b>	<b>IGP</b>	<b>Castilla y León</b>
<b>EXTREMADURA</b>	<b>IGP</b>	<b>Extremadura</b>
<b>GALICIA</b>	<b>IGP</b>	<b>Barbanza e Iria</b>
	<b>IGP</b>	<b>Betanzos</b>
	<b>IGP</b>	<b>Valle do Miño-Ourense</b>
<b>ISLAS BALEARES</b>	<b>IGP</b>	<b>Formentera</b>
	<b>IGP</b>	<b>Ibiza</b>
	<b>IGP</b>	<b>Illes Balears</b>
	<b>IGP</b>	<b>Isla de Menorca</b>
	<b>IGP</b>	<b>Mallorca</b>
	<b>IGP</b>	<b>Serra de Tramuntana-Costa Nord</b>
<b>LA RIOJA</b>	<b>IGP</b>	<b>Valles de Sadacia</b>
<b>MURCIA</b>	<b>IGP</b>	<b>Campo de Cartagena</b>
	<b>IGP</b>	<b>Murcia</b>
<b>NAVARRA</b>	<b>IGP</b>	<b>3 Riberas</b>
<b>VALENCIA</b>	<b>IGP</b>	<b>Castelló</b>
<b>SUPRA - AUTONÓMICAS</b>	<b>IGP</b>	<b>Ribera del Queiles*</b>

\*Comprende territorios de Aragón y Navarra

## PRESENTACIÓN DE DATOS

## 1. Datos más relevantes de la campaña 2011/12

En este documento se presentan los **datos estadísticos de la campaña 2011/2012** correspondientes a los vinos con Indicación Geográfica Protegida - Vinos de la Tierra- conforme a la información suministrada por las Comunidades Autónomas (\*).

En la campaña 2011/2012 el número de IGPs ha sido de cuarenta y una.

En relación a los datos correspondientes a la campaña 2011/2012 cabe reseñar:

- **Comercio total de las IGPs:** El comercio interior (81%) representa más de las tres cuartas partes del volumen de vino total comercializado. Entre las distintas IGPs, “Castilla” constituye el 48% de la comercialización total, seguida de “Extremadura”, con un 45%.
- **Comercialización total por tipos de vino:** Predomina el vino tinto (66,69%), seguido por el vino blanco (20,58%). En tercer lugar se sitúa el vino rosado (12,56%) y, seguidamente el vino de licor (0,09%), espumoso (0,04%) y el de aguja (0,04%).
  - **Comercio interior por tipos de vino:** El vino tinto representa el 65,20% del volumen del comercio interior, seguido del vino blanco con el 20,66%. El vino rosado representa el 13,97%.
  - **Comercio exterior por tipos de vino:** Destaca el vino tinto (73,15%), seguido del vino blanco (20,26%) y en tercer lugar se sitúa el vino rosado (6,45%).
- **Comercialización exterior por zonas económicas:** La Unión Europea constituye el destino principal del comercio exterior, con el 76,05%, situándose a continuación Japón (5,83%). “Europa no Unión Europea” representa el 4,95%.
- **Comercialización exterior por países:** Dentro de la Unión Europea Alemania (28,53%), Suecia (9,53%) y Reino Unido (8,04%) son los principales destinos. En “Europa no Unión Europea”, Rusia representa el 2,93% sobre el total comercializado. Por último Japón (5,83%) y China (4,17%) son los principales destinos dentro de los países terceros.

(\* )Como podrá comprobarse en diversos puntos del informe, no se ha recibido información de algunas de las CCAA e indicaciones geográficas, siendo especialmente notoria la ausencia de datos de las IGPs de la Comunidad Autónoma de Aragón



El resumen de la información más relevante recibida se expone a continuación:

<b>1. Volumen de la comercialización total por tipos de vino</b>		
Vino tinto	1.761.028 hl	66,69%
Vino blanco	543.571 hl	20,58%
Vino rosado	331.568 hl	12,56%
Vino de licor	2.414 hl	0,09%
Vino espumoso	984 hl	0,04%
Vino de aguja	1081 hl	0,04%
<b>Comercialización total(*)</b>	<b>2.656.503 hl</b>	

<b>2. Volumen de la comercialización interior por tipos de vino</b>		
Vino tinto	1.398.628 hl	65,2%
Vino blanco	443.218 hl	20,66%
Vino rosado	299.626 hl	13,97%
Vino de licor	2411 hl	0,11%
Vino espumoso	379 hl	0,02%
Vino de aguja	943 hl	0,04%
<b>Comercialización interior(*)</b>	<b>2.157.555 hl (81% comercio total)</b>	

<b>3. Volumen de la comercialización exterior por tipos de vino</b>		
Vino tinto	362.400 hl	73,15%
Vino blanco	100.353 hl	20,26%
Vino rosado	31.942 hl	6,45%
Vino de licor	3 hl	0%
Vino espumoso	605 hl	0,12%
Vino de aguja	138 hl	0,03%
<b>Comercialización exterior(*)</b>	<b>498.948 hl (19% del total)</b>	

(\*) Nota: Los totales pueden no coincidir con la suma de los distintos tipos de vino debido a que algunas IGPs facilitan solamente el dato total y no el desglose por tipos de vino

<b>4. Volumen de la comercialización exterior - Zonas Económicas</b>		
Unión Europea	379.426 hl	76,05%
Europa no U.E.	24.709 hl	4,95%
Japón	29.074 hl	5,83%
Resto	65.739 hl	13,18%

<b>5. Volumen de la comercialización exterior por países</b>		
Alemania	142.332 hl	28,53%
Suecia	47.561 hl	9,53%
Reino Unido	40.130 hl	8,04%
Holanda	36.050 hl	7,23%
Japón	29.074 hl	5,83%
Dinamarca	27.539 hl	5,52%
China	20.798 hl	4,17%
Portugal	17.244 hl	3,46%
Rusia	14.633 hl	2,93%
Resto de países	123.587 hl	24,77%

## CAMPAÑA VITIVINÍCOLA 2011/2012

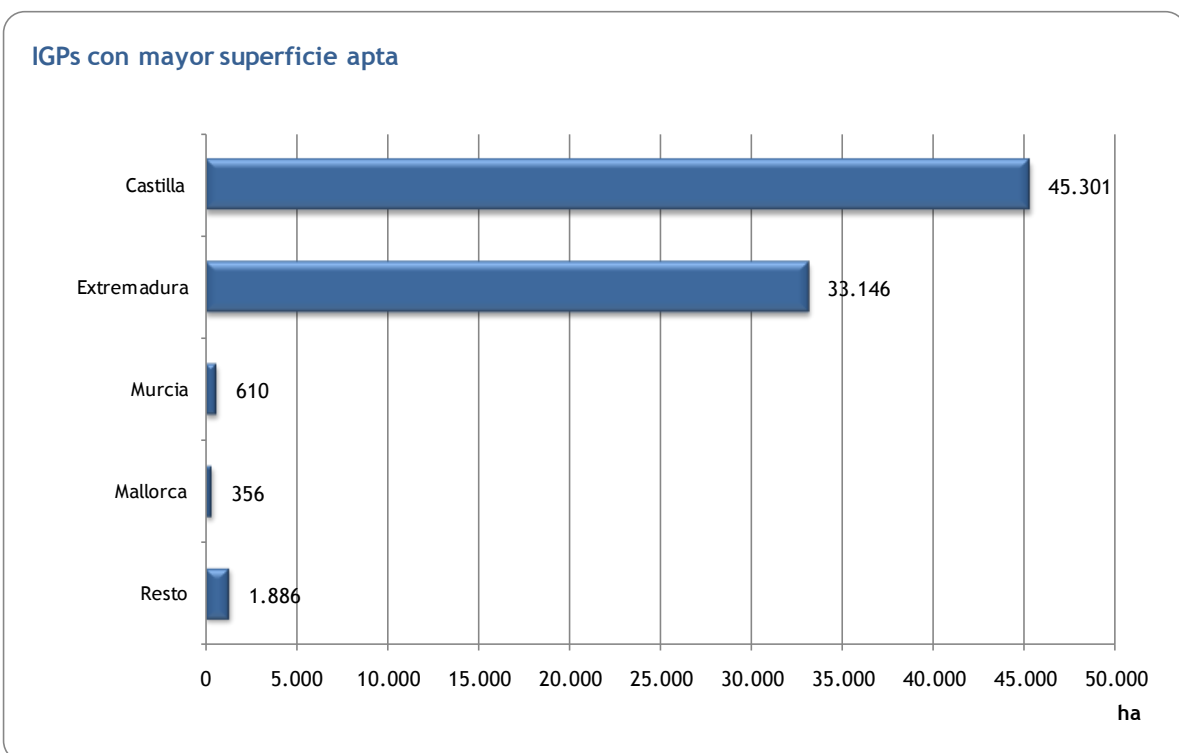
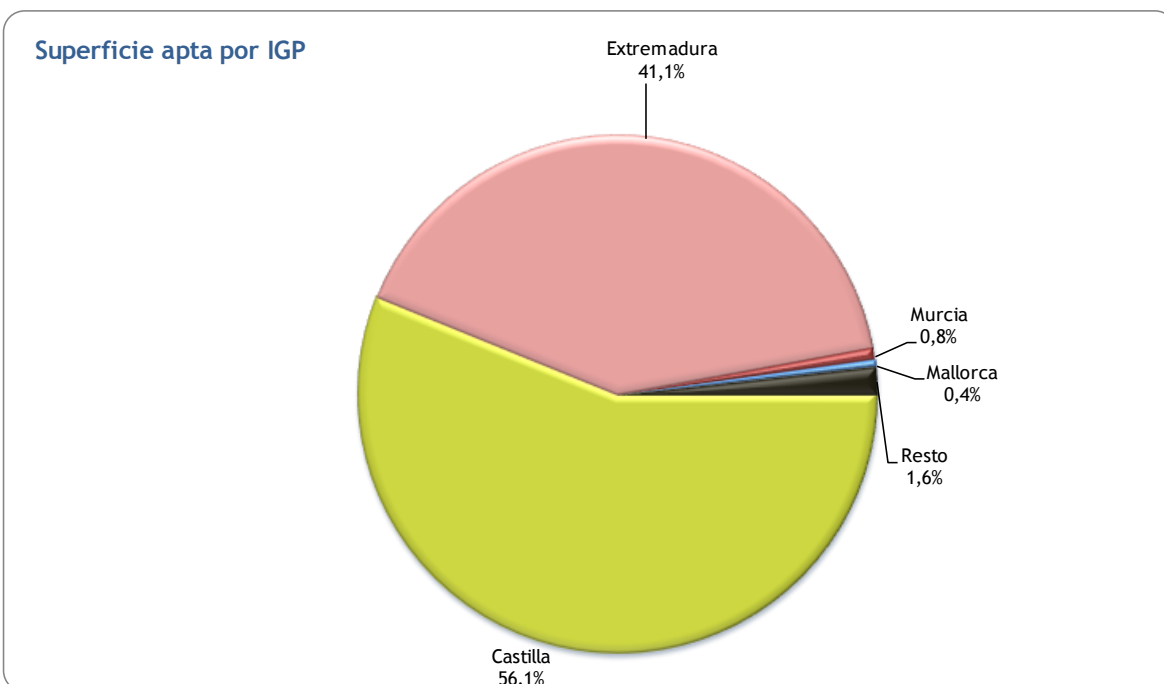
## 1. Superficie apta y número de viticultores

IGPs	Superficie apta al final de campaña (ha)	Número de viticultores
Altiplano de Sierra Nevada	122	10
Bailén	56	84
Bajo Aragón <sup>(1)</sup>	-	-
Barbanza e Iria	5	14
Betanzos	7	13
Cádiz	186	12
Campo de Cartagena	13	1
Castelló	226	98
Castilla	45.301	13.450
Castilla y León <sup>(1)</sup>	-	-
Córdoba <sup>(2)</sup>	-	-
Costa de Cantabria	40	16
Cumbres del Guadalfeo <sup>(2)</sup>	-	-
Desierto de Almería <sup>(2)</sup>	-	-
Extremadura	33.146	413
Formentera	16	3
Ibiza	50	14
Illes Balears	6	8
Isla de Menorca	30	10
Laderas del Genil	4	3
Laujar-Alpujarra	29	5
Liébana	7	38
Los Palacios	5	3
Mallorca	356	143
Murcia	610	(*)
Norte de Almería <sup>(2)</sup>	-	-
Ribera del Andarax	8	4
Ribera del Gállego-Cinco Villas <sup>(1)</sup>	-	-
Ribera del Jiloca <sup>(1)</sup>	-	-
Ribera del Queiles	121	2
Serra de Tramuntana-Costa Nord	15	8
Sierra Norte de Sevilla	15	2
Sierra Sur de Jaén	18	17
Sierras de las Estancias y los Filabres	126	26
Torreperogil	79	156
Tres Riberas	48	17
Valdejalón <sup>(1)</sup>	-	-
Valle del Cinca <sup>(1)</sup>	-	-
Valle do Miño-Ourense	8	32
Valles de Sadacia	77	2
Villaviciosa de Córdoba <sup>(2)</sup>	-	-

(\*) No se dispone de este dato.

(1) No se han recibido datos de la Comunidad Autónoma.

(2) Sin actividad en la campaña.



**Nota: El tratamiento de los datos se ha realizado sobre la información recibida.**

## 2. Bodegas

IGPs	BODEGAS		
	No embotelladoras	Embotelladoras	TOTAL
Altiplano de Sierra Nevada	0	10	10
Bailén	0	1	1
Bajo Aragón (1)	-	-	-
Barbanza e Iria	0	4	4
Betanzos	0	6	6
Cádiz	1	6	7
Campo de Cartagena	0	1	1
Castelló	8	6	14
Castilla	119	115	234
Castilla y León	5	149	154
Córdoba (2)	-	-	-
Costa de Cantabria	0	8	8
Cumbres del Guadalfeo (2)	-	-	-
Desierto de Almería (2)	-	-	-
Extremadura	7	92	99
Formentera	0	2	2
Ibiza	1	4	5
Illes Balears	0	6	6
Isla de Menorca	1	6	7
Laderas del Genil	0	1	1
Laujar-Alpujarra	1	4	5
Liébana	0	3	3
Los Palacios	0	1	1
Mallorca	1	25	26
Murcia	1	1	2
Norte de Almería (2)	-	-	-
Ribera del Andarax	(*)	(*)	4
Ribera del Gállego-Cinco Villas (1)	-	-	-
Ribera del Jiloca (1)	-	-	-
Ribera del Queiles	1	2	3
Serra de Tramuntana-Costa Nord	0	5	5
Sierra Norte de Sevilla	0	2	2
Sierra Sur de Jaén	0	1	1
Sierras de las Estancias y los Filabres	0	2	2
Torreperogil	0	1	1
Tres Riberas	0	10	10
Valdejalón (1)	-	-	-
Valle del Cinca (1)	-	-	-
Valle do Miño-Ourense	0	3	3
Valles de Sadacia	0	1	1
Villaviciosa de Córdoba (2)	-	-	-
<b>TOTAL DE LOS DATOS RECIBIDOS</b>	<b>146</b>	<b>478</b>	<b>628</b>

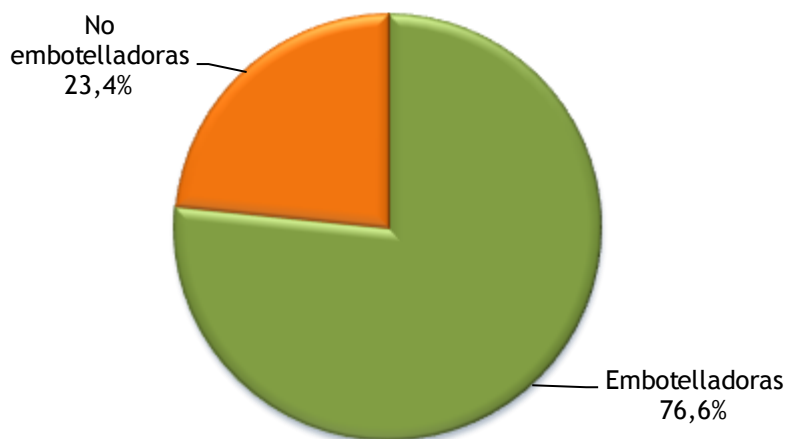
(\*) No se dispone de dato.

(1) No se han recibido datos de la Comunidad Autónoma.

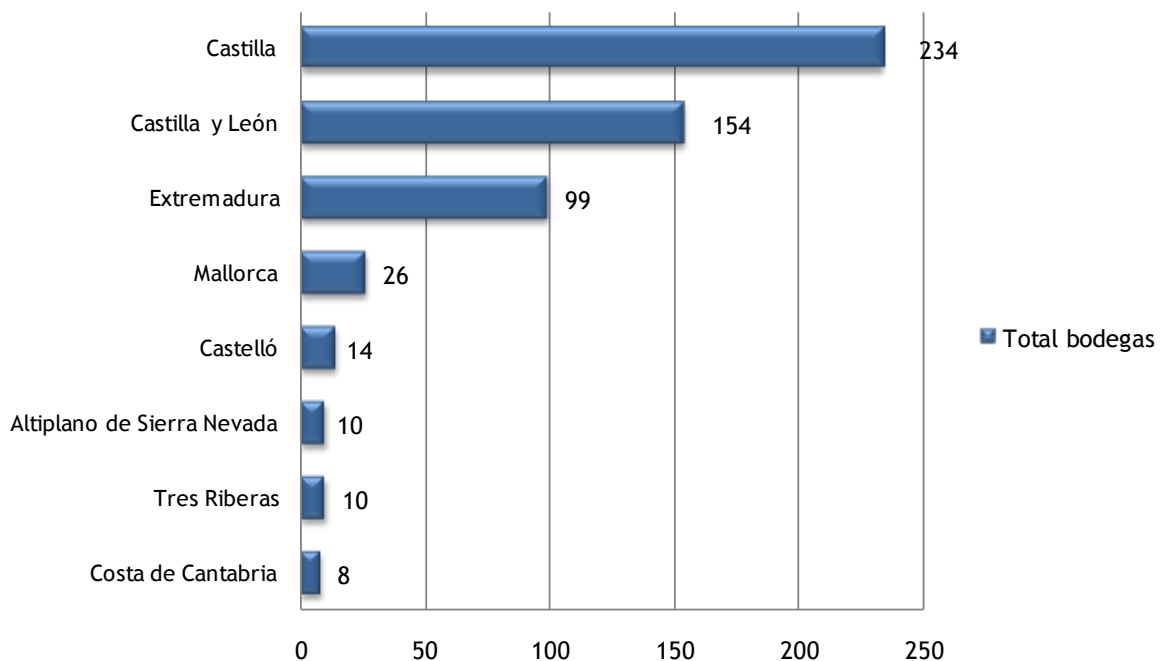
(2) Sin actividad en la campaña.

Nota: Los totales pueden no coincidir con la suma de los distintos tipos de vinos debido a que algunas IGPs facilitan solamente el dato total y no el desglose por tipos de vinos.

### Bodegas embotelladoras y no embotelladoras



### IGPs con mayor número de bodegas



**Nota: El tratamiento de los datos se ha realizado sobre la información recibida.**

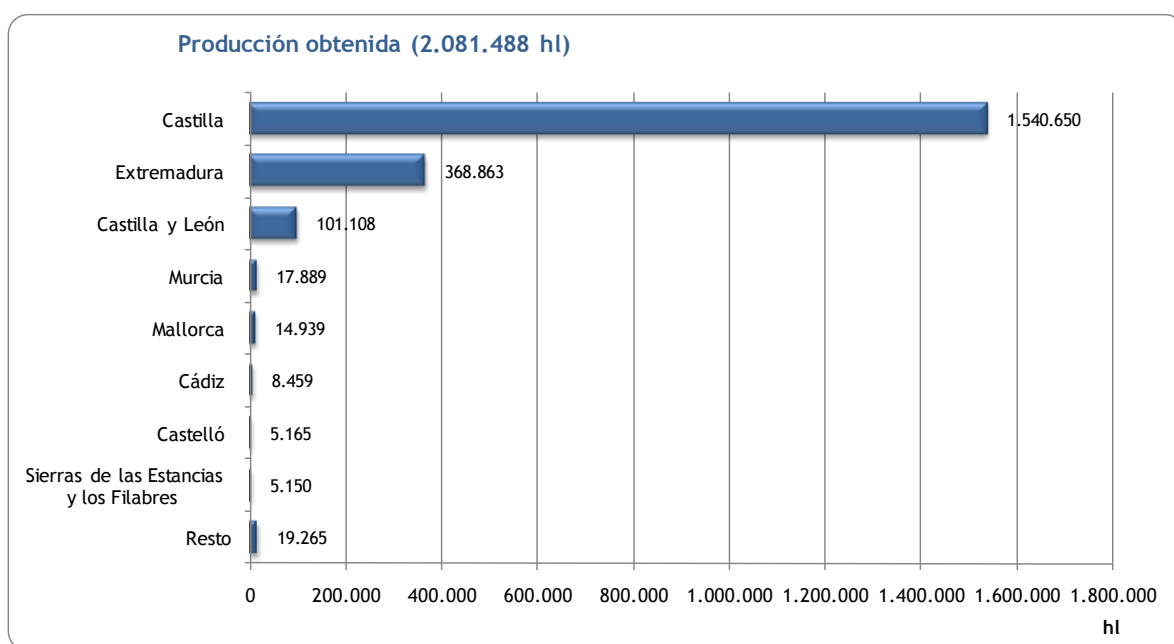
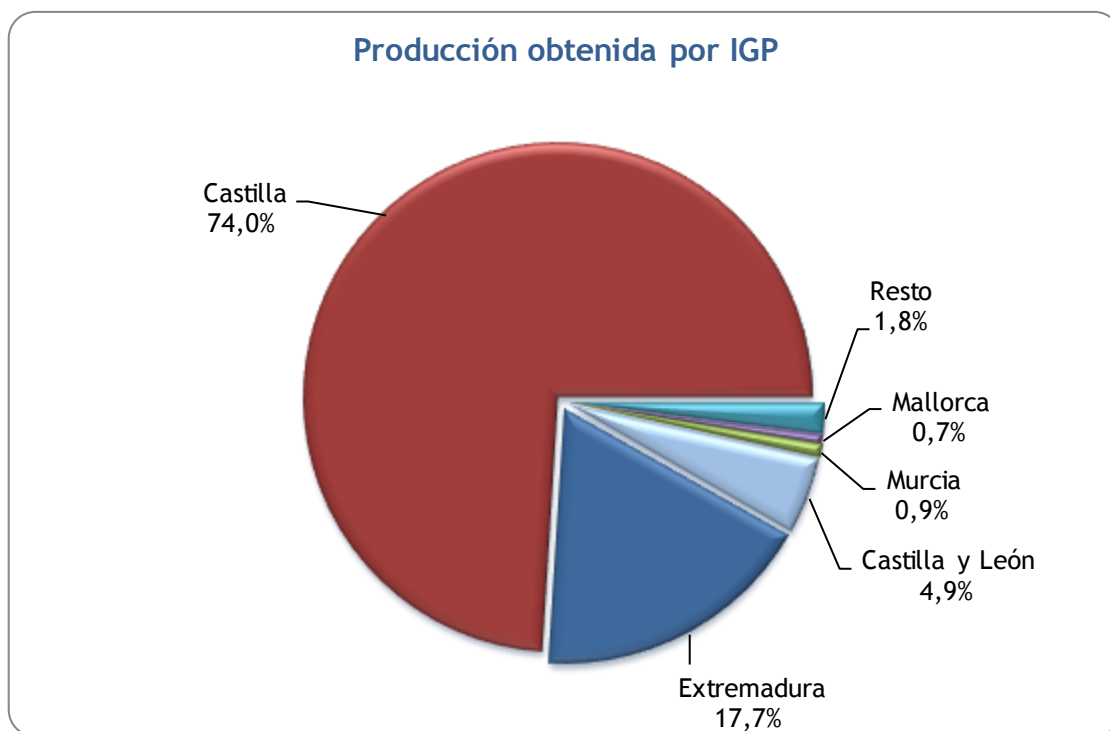
### 3. Producción obtenida

IGPs	Producción obtenida (hl)
Altiplano de Sierra Nevada	692
Bailén	1.394
Bajo Aragón <sup>(1)</sup>	-
Barbanza e Iria	313
Betanzos	268
Cádiz	8.459
Campo de Cartagena	321
Castelló	5.165
Castilla	1.540.650
Castilla y León	101.108
Córdoba <sup>(2)</sup>	-
Costa de Cantabria	837
Cumbres del Guadalfeo <sup>(2)</sup>	-
Desierto de Almería <sup>(2)</sup>	-
Extremadura	368.863
Formentera	257
Ibiza	1.614
Illes Balears	137
Isla de Menorca	704
Laderas del Genil	63
Laujar-Alpujarra	1.252
Liébana	180
Los Palacios	7
Mallorca	14.939
Murcia	17.889
Norte de Almería <sup>(2)</sup>	-
Ribera del Andarax	364
Ribera del Gállego-Cinco Villas <sup>(1)</sup>	-
Ribera del Jiloca <sup>(1)</sup>	-
Ribera del Queiles	3.245
Serra de Tramuntana-Costa Nord	391
Sierra Norte de Sevilla	509
Sierra Sur de Jaén	790
Sierras de las Estancias y los Filabres	5.150
Torreperogil	1.788
Tres Riberas	2.324
Valdejalón <sup>(1)</sup>	-
Valle del Cinca <sup>(1)</sup>	-
Valle do Miño-Ourense	475
Valles de Sadacia	1.340
Villaviciosa de Córdoba <sup>(2)</sup>	-
<b>TOTAL DE LOS DATOS RECIBIDOS</b>	<b>2.081.488</b>

(1) No se han recibido datos de la Comunidad Autónoma.

(2) Sin actividad en la campaña.





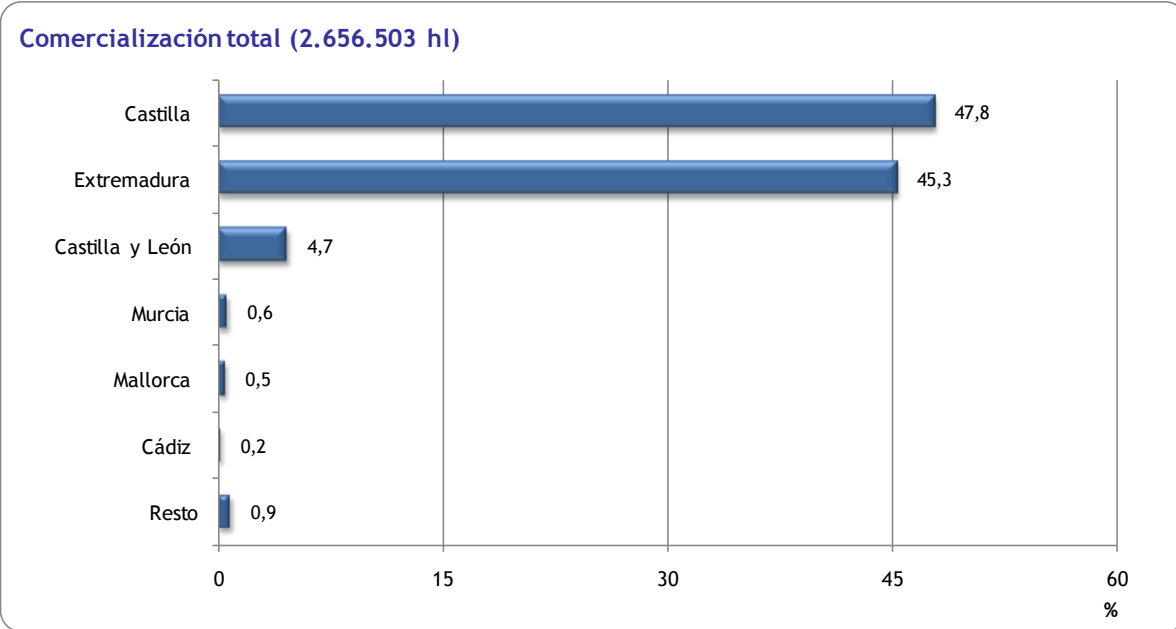
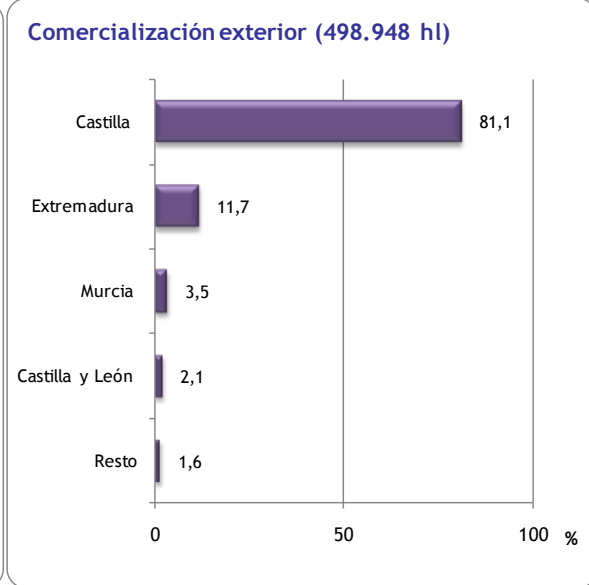
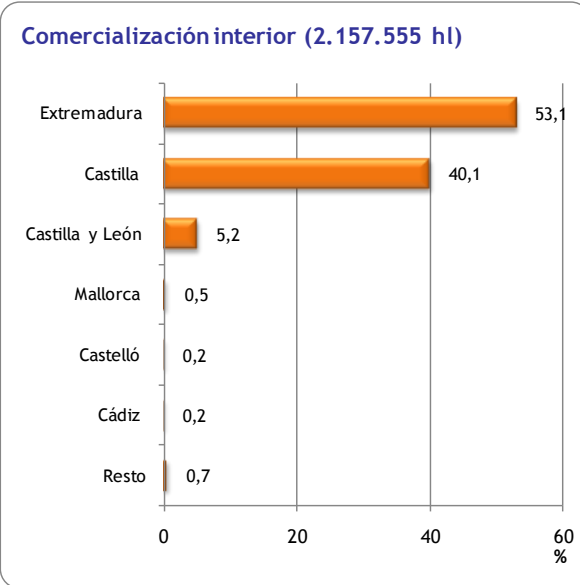
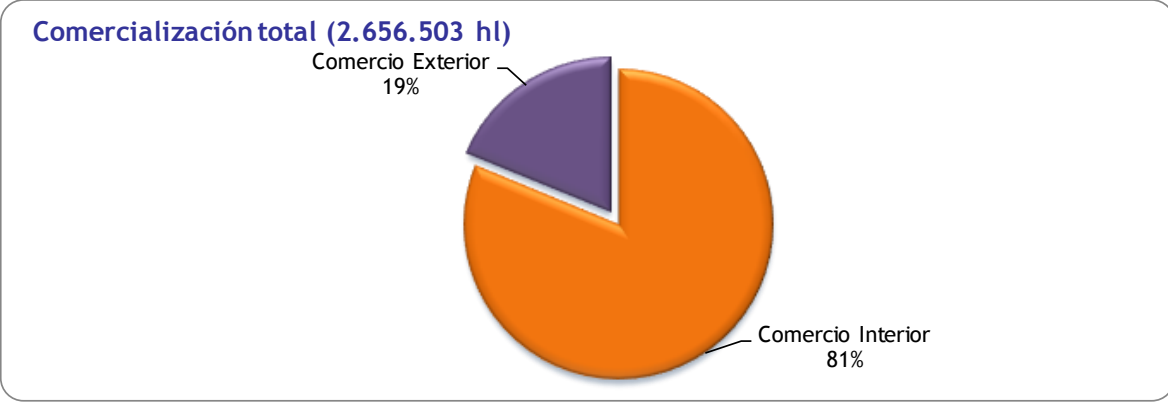
**Nota: El tratamiento de los datos se ha realizado sobre la información recibida.**

## 4. Comercio total

IGPs	COMERCIALIZACIÓN INTERIOR		COMERCIALIZACIÓN EXTERIOR		COMERCIALIZACIÓN TOTAL (hl)
	hl	% s/total	hl	% s/total	
Altiplano de Sierra Nevada	459	100	2	0,4	461
Bailén	2.568	100	0	0	2.568
Bajo Aragón (1)	-	-	-	-	-
Barbanza e Iria	139	100	0	0	139
Betanzos	97	100	0	0	97
Cádiz	3.729	71	1.506	29	5.235
Campo de Cartagena	321	100	0	0	321
Castelló	4.390	85	775	15	5.165
Castilla	865.507	68	404.864	32	1.270.371
Castilla y León	113.064	91	10.612	9	123.676
Córdoba (2)	-	-	-	-	-
Costa de Cantabria	837	100	0	0	837
Cumbres del Guadalfeo (2)	-	-	-	-	-
Desierto de Almería (2)	-	-	-	-	-
Extremadura	1.144.808	95	58.488	5	1.203.296
Formentera	111	98	2	2	113
Ibiza	828	91	84	9	912
Illes Balears	322	74	112	26	434
Isla de Menorca	616	99	5	1	621
Laderas del Genil	63	100	0	0	63
Laujar-Alpujarra	774	64	438	36	1.212
Liébana	180	100	0	0	180
Los Palacios	7	100	0	0	7
Mallorca	10.239	76	3.304	24	13.543
Murcia	8	0	17.235	100	17.243
Norte de Almería (2)	-	-	-	-	-
Ribera del Andarax	8	6	116	94	124
Ribera del Gállego-Cinco Villas (1)	-	-	-	-	-
Ribera del Jiloca (1)	-	-	-	-	-
Ribera del Queiles	1.625	84	317	16	1.942
Serra de Tramuntana-Costa Nord	234	100	0	0	234
Sierra Norte de Sevilla	426	84	84	16	510
Sierra Sur de Jaén	570	100	0	0	570
Sierras de las Estancias y los Filabres	3.150	100	0	0	3.150
Torreperogil	248	100	0	0	248
Tres Riberas	1.363	63	788	37	2.151
Valdejalón (1)	-	-	-	-	-
Valle del Cinca (1)	-	-	-	-	-
Valle do Miño-Ourense	39	100	0	0	39
Valles de Sadacia	825	79	216	21	1.041
Villaviciosa de Córdoba (2)	-	-	-	-	-
<b>TOTAL DE LOS DATOS RECIBIDOS</b>	<b>2.157.555</b>	<b>81</b>	<b>498.948</b>	<b>19</b>	<b>2.656.503</b>

(1) No se han recibido datos de la Comunidad Autónoma.

(2) Sin actividad en la campaña.



**Nota: El tratamiento de los datos se ha realizado sobre la información recibida.**

## 5. Comercio total por tipos de vino

IGPs	COMERCIO TOTAL POR TIPOS DE VINO (hl)						TOTAL (hl)
	Blanco	Rosado	Tinto	De licor	Espumoso	De aguja	
Altiplano de Sierra Nevada	42	0	419	0	0	0	461
Bailén	1.517	0	0	1.051	0	0	2.568
Bajo Aragón (1)	-	-	-	-	-	-	-
Barbanza e Iria	133	0	6	0	0	0	139
Betanzos	46	0	51	0	0	0	97
Cádiz	335	30	3.510	1.360	0	0	5.235
Campo de Cartagena	181	8	132	0	0	0	321
Castelló	536	125	4.504	0	0	0	5.165
Castilla	264.763	54.428	949.451	3	984	742	1.270.371
Castilla y León	29.523	10.901	83.252	0	0	0	123.676
Córdoba (2)	-	-	-	-	-	-	-
Costa de Cantabria	837	0	0	0	0	0	837
Cumbres del Guadalfeo (2)	-	-	-	-	-	-	-
Desierto de Almería (2)	-	-	-	-	-	-	-
Extremadura	243.144	264.868	694.945	0	0	339	1.203.296
Formentera	(*)	(*)	(*)	(*)	(*)	(*)	113
Ibiza	(*)	(*)	(*)	(*)	(*)	(*)	912
Illes Balears	(*)	(*)	(*)	(*)	(*)	(*)	434
Isla de Menorca	(*)	(*)	(*)	(*)	(*)	(*)	621
Laderas del Genil	0	0	63	0	0	0	63
Laujar-Alpujarra	228	47	937	0	0	0	1.212
Liébana	0	0	180	0	0	0	180
Los Palacios	7	0	0	0	0	0	7
Mallorca	(*)	(*)	(*)	(*)	(*)	(*)	13.543
Murcia	0	0	17.243	0	0	0	17.243
Norte de Almería (2)	-	-	-	-	-	-	-
Ribera del Andarax	0	8	116	0	0	0	124
Ribera del Gállego-Cinco Villas (1)	-	-	-	-	-	-	-
Ribera del Jiloca (1)	-	-	-	-	-	-	-
Ribera del Queiles	0	0	1.942	0	0	0	1.942
Serra de Tramuntana-Costa Nord	(*)	(*)	(*)	(*)	(*)	(*)	234
Sierra Norte de Sevilla	112	18	380	0	0	0	510
Sierra Sur de Jaén	70	0	500	0	0	0	570
Sierras de las Estancias y los Filabres	950	250	1.950	0	0	0	3.150
Torreperogil	55	0	193	0	0	0	248
Tres Riberas	37	885	1.229	0	0	0	2.151
Valdejalón (1)	-	-	-	-	-	-	-
Valle del Cinca (1)	-	-	-	-	-	-	-
Valle do Miño-Ourense	14	0	25	0	0	0	39
Valles de Sadacia	1.041	0	0	0	0	0	1.041
Villaviciosa de Córdoba (2)	-	-	-	-	-	-	-
<b>TOTAL DE LOS DATOS RECIBIDOS</b>	<b>543.571</b>	<b>331.568</b>	<b>1.761.028</b>	<b>2.414</b>	<b>984</b>	<b>1.081</b>	<b>2.656.503</b>

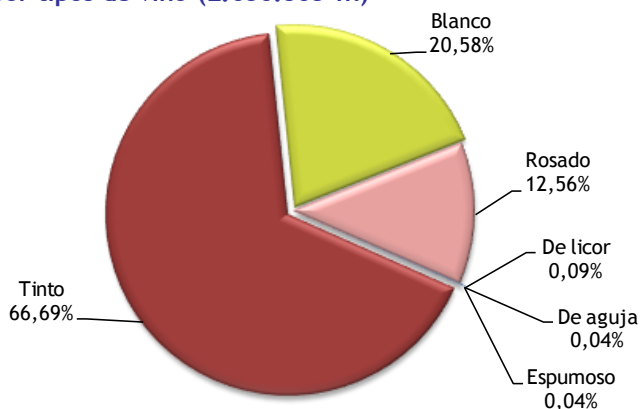
(\*) No se dispone de dato.

(1) No se han recibido datos de la Comunidad Autónoma.

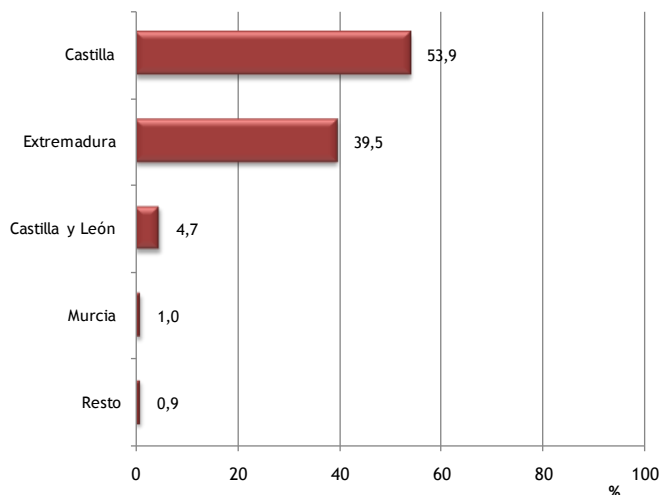
(2) Sin actividad en la campaña.

Nota: Los totales pueden no coincidir con la suma de los distintos tipos de vinos debido a que algunas IGPs facilitan solamente el dato total y no el desglose por tipos de vinos.

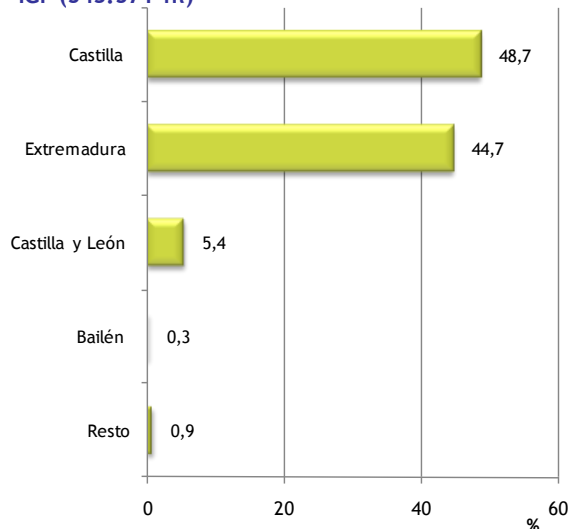
**Comercialización total por tipos de vino (2.656.503 hl)**



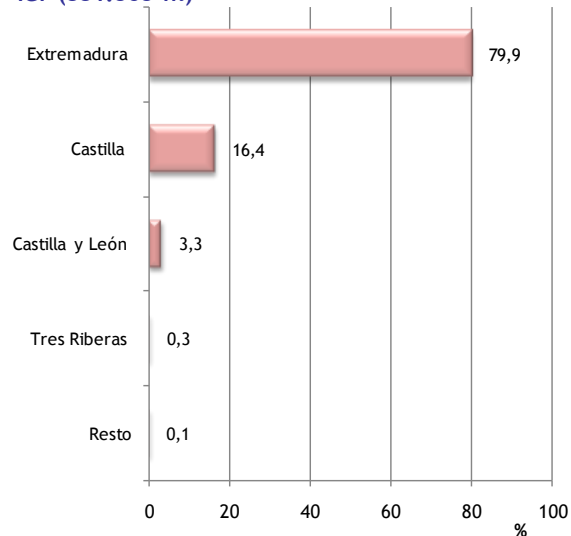
**Comercialización total de vino tinto por IGP (1.761.028 hl)**



**Comercialización total de vino blanco por IGP (543.571 hl)**



**Comercialización total de vino rosado por IGP (331.568 hl)**



**Nota: El tratamiento de los datos se ha realizado sobre la información recibida.**

## 6. Comercio interior por tipos de vino

IGPs	COMERCIO INTERIOR POR TIPOS DE VINO (hl)						TOTAL (hl)
	Blanco	Rosado	Tinto	De licor	Espumoso	De aguja	
Altiplano de Sierra Nevada	40	0	419	0	0	0	459
Bailén	1.517	0	0	1.051	0	0	2.568
Bajo Aragón (1)	-	-	-	-	-	-	-
Barbanza e Iria	133	0	6	0	0	0	139
Betanzos	46	0	51	0	0	0	97
Cádiz	335	30	2.004	1.360	0	0	3.729
Campo de Cartagena	181	8	132	0	0	0	321
Castelló	500	125	3.765	0	0	0	4.390
Castilla	180.514	28.820	655.052	0	379	742	865.507
Castilla y León	27.265	6.987	78.812	0	0	0	113.064
Córdoba (2)	-	-	-	-	-	-	-
Costa de Cantabria	837	0	0	0	0	0	837
Cumbres del Guadalfeo (2)	-	-	-	-	-	-	-
Desierto de Almería (2)	-	-	-	-	-	-	-
Extremadura	229.655	262.789	652.163	0	0	201	1.144.808
Formentera	(*)	(*)	(*)	(*)	(*)	(*)	111
Ibiza	(*)	(*)	(*)	(*)	(*)	(*)	828
Illes Balears	(*)	(*)	(*)	(*)	(*)	(*)	322
Isla de Menorca	(*)	(*)	(*)	(*)	(*)	(*)	616
Laderas del Genil	0	0	63	0	0	0	63
Laujar-Alpujarra	155	3	616	0	0	0	774
Liébana	0	0	180	0	0	0	180
Los Palacios	7	0	0	0	0	0	7
Mallorca	(*)	(*)	(*)	(*)	(*)	(*)	10.239
Murcia	0	0	8	0	0	0	8
Norte de Almería (2)	-	-	-	-	-	-	-
Ribera del Andarax	0	1	7	0	0	0	8
Ribera del Gállego-Cinco Villas (1)	-	-	-	-	-	-	-
Ribera del Jiloca (1)	-	-	-	-	-	-	-
Ribera del Queiles	0	0	1.625	0	0	0	1.625
Serra de Tramuntana-Costa Nord	(*)	(*)	(*)	(*)	(*)	(*)	234
Sierra Norte de Sevilla	95	18	313	0	0	0	426
Sierra Sur de Jaén	70	0	500	0	0	0	570
Sierras de las Estancias y los Filabres	950	250	1.950	0	0	0	3.150
Torreperogil	55	0	193	0	0	0	248
Tres Riberas	24	595	744	0	0	0	1.363
Valdejalón (1)	-	-	-	-	-	-	-
Valle del Cinca (1)	-	-	-	-	-	-	-
Valle do Miño-Ourense	14	0	25	0	0	0	39
Valles de Sadacia	825	0	0	0	0	0	825
Villaviciosa de Córdoba (2)	-	-	-	-	-	-	-
<b>TOTAL DE LOS DATOS RECIBIDOS</b>	<b>443.218</b>	<b>299.626</b>	<b>1.398.628</b>	<b>2.411</b>	<b>379</b>	<b>943</b>	<b>2.157.555</b>

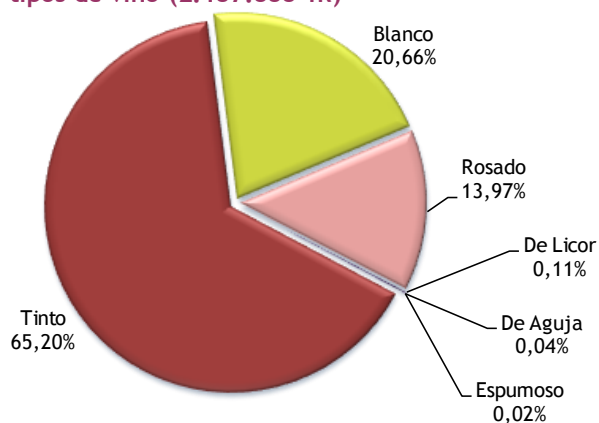
(\*) No se dispone de dato.

(1) No se han recibido datos de la Comunidad Autónoma.

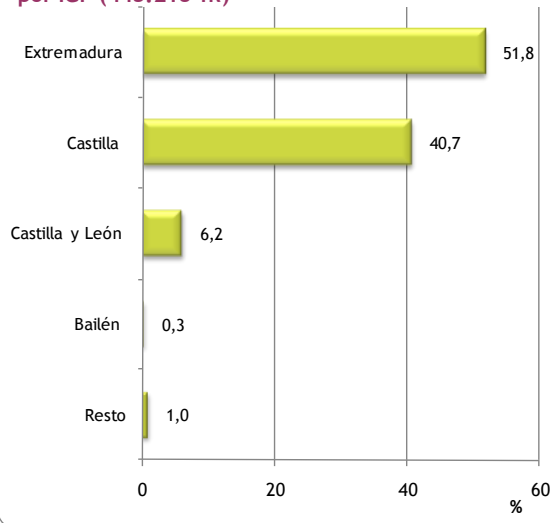
(2) Sin actividad en la campaña.

Nota: Los totales pueden no coincidir con la suma de los distintos tipos de vinos debido a que algunas IGPs facilitan solamente el dato total y no el desglose por tipos de vinos.

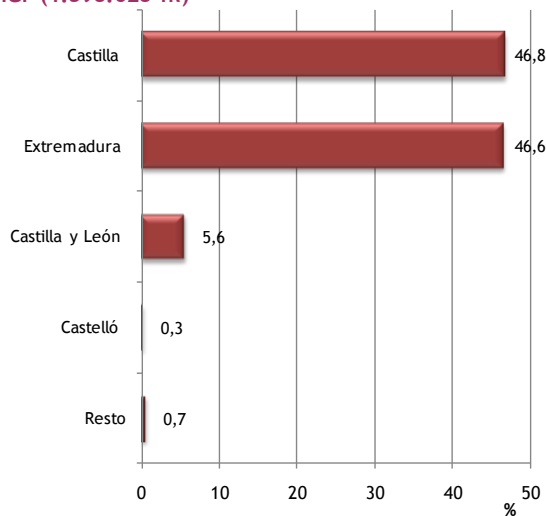
**Comercialización interior por tipos de vino (2.157.555 hl)**



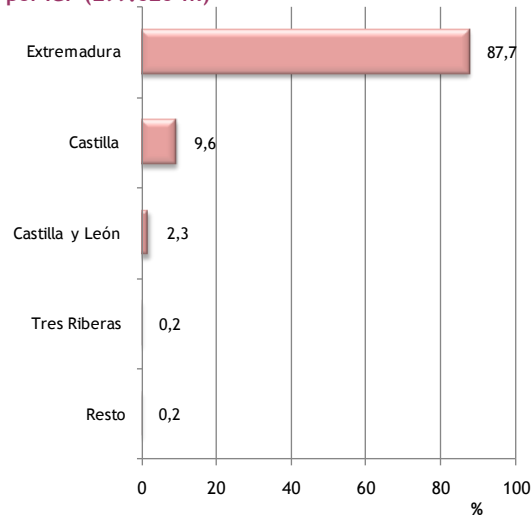
**Comercialización interior de vino blanco por IGP (443.218 hl)**



**Comercialización interior de vino tinto por IGP (1.398.628 hl)**



**Comercialización interior de vino rosado por IGP (299.626 hl)**



**Nota: El tratamiento de los datos se ha realizado sobre la información recibida.**

## 7. Comercio exterior por tipos de vino

IGPs	COMERCIO EXTERIOR POR TIPOS DE VINOS (hl)						TOTAL (hl)
	Blanco	Rosado	Tinto	De licor	Espumoso	De aguja	
Altiplano de Sierra Nevada	2	0	0	0	0	0	2
Bailén	0	0	0	0	0	0	0
Bajo Aragón (1)	-	-	-	-	-	-	-
Barbanza e Iria	0	0	0	0	0	0	0
Betanzos	0	0	0	0	0	0	0
Cádiz	0	0	1.506	0	0	0	1.506
Campo de Cartagena	0	0	0	0	0	0	0
Castelló	36	0	739	0	0	0	775
Castilla	84.249	25.608	294.399	3	605	0	404.864
Castilla y León	2.258	3.914	4.440	0	0	0	10.612
Córdoba (2)	-	-	-	-	-	-	-
Costa de Cantabria	0	0	0	0	0	0	0
Cumbres del Guadalfeo (2)	-	-	-	-	-	-	-
Desierto de Almería (2)	-	-	-	-	-	-	-
Extremadura	13.489	2.079	42.782	0	0	138	58.488
Formentera	(*)	(*)	(*)	(*)	(*)	(*)	2
Ibiza	(*)	(*)	(*)	(*)	(*)	(*)	84
Illes Balears	(*)	(*)	(*)	(*)	(*)	(*)	112
Isla de Menorca	(*)	(*)	(*)	(*)	(*)	(*)	5
Laderas del Genil	0	0	0	0	0	0	0
Laujar-Alpujarra	73	44	321	0	0	0	438
Liébana	0	0	0	0	0	0	0
Los Palacios	0	0	0	0	0	0	0
Mallorca	(*)	(*)	(*)	(*)	(*)	(*)	3.304
Murcia	0	0	17.235	0	0	0	17.235
Norte de Almería (2)	-	-	-	-	-	-	-
Ribera del Andarax	0	7	109	0	0	0	116
Ribera del Gállego-Cinco Villas (1)	-	-	-	-	-	-	-
Ribera del Jiloca (1)	-	-	-	-	-	-	-
Ribera del Queiles	0	0	317	0	0	0	317
Serra de Tramuntana-Costa Nord	0	0	0	0	0	0	0
Sierra Norte de Sevilla	17	0	67	0	0	0	84
Sierra Sur de Jaén	0	0	0	0	0	0	0
Sierras de las Estancias y los Filabres	0	0	0	0	0	0	0
Torreperogil	0	0	0	0	0	0	0
Tres Riberas	13	290	485	0	0	0	788
Valdejalón (1)	-	-	-	-	-	-	-
Valle del Cinca (1)	-	-	-	-	-	-	-
Valle do Miño-Ourense	0	0	0	0	0	0	0
Valles de Sadacia	216	0	0	0	0	0	216
Villaviciosa de Córdoba (2)	-	-	-	-	-	-	-
<b>TOTAL DE LOS DATOS RECIBIDOS</b>	<b>100.353</b>	<b>31.942</b>	<b>362.400</b>	<b>3</b>	<b>605</b>	<b>138</b>	<b>498.948</b>

(\*) No se dispone de dato.

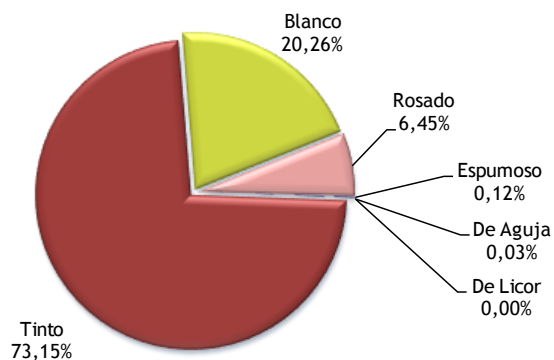
(1) No se han recibido datos de la Comunidad Autónoma.

(2) Sin actividad en la campaña.

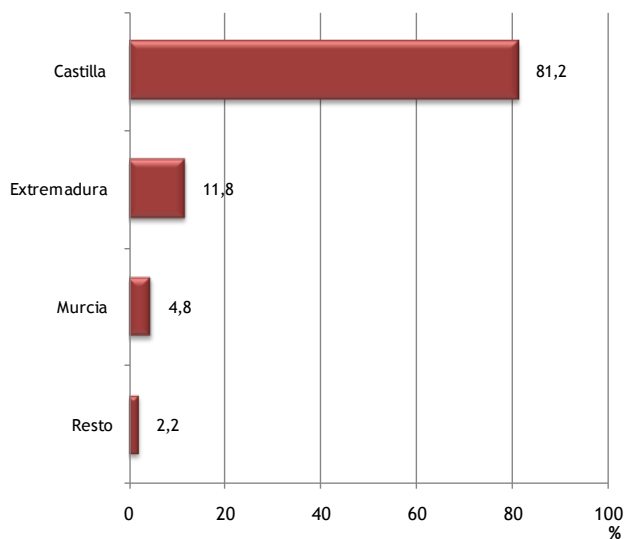
Nota: Los totales pueden no coincidir con la suma de los distintos tipos de vinos debido a que algunas IGPs facilitan solamente el dato total y no el desglose por tipos de vinos.



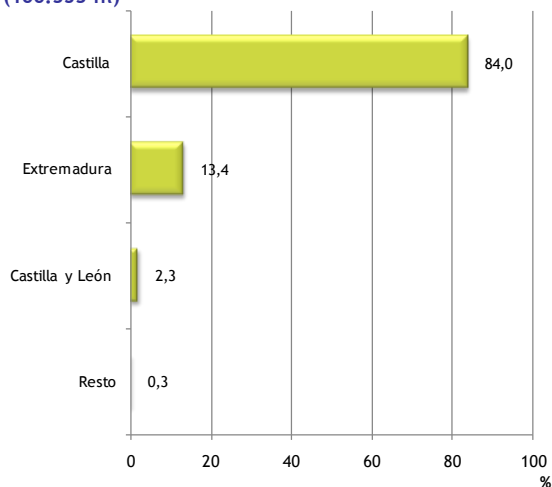
Comercio exterior por tipos de vino (498.948 hl)



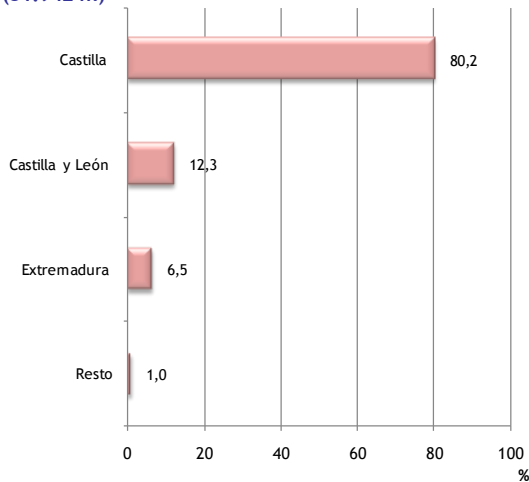
Comercio exterior de vino tinto por IGP (362.400 hl)



Comercio exterior de vino blanco por IGP (100.353 hl)



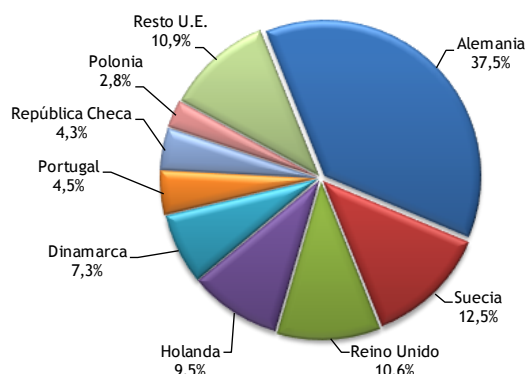
Comercio exterior de vino rosado por IGP (31.942 hl)



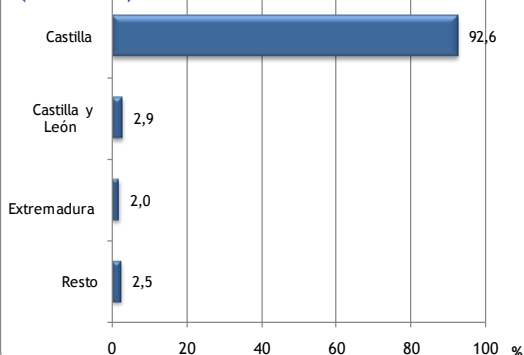
**Nota: El tratamiento de los datos se ha realizado sobre la información recibida.**

## 8. Comercio exterior con países de la Unión Europea

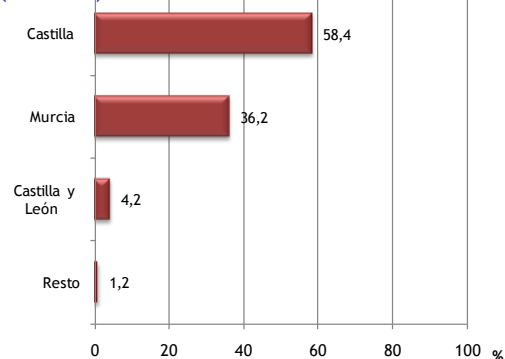
Comercio exterior con países de la Unión Europea por IGP (379.426 hl)



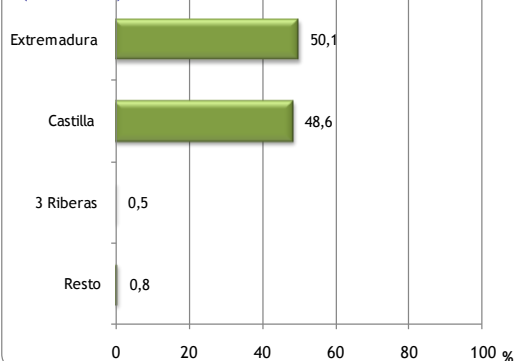
Comercio exterior con Alemania por IGP (142.332 hl)



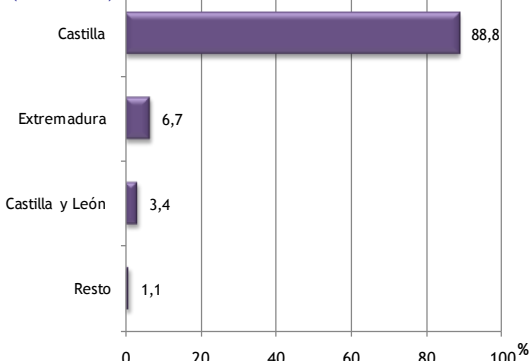
Comercio exterior con Suecia por IGP (47.561 hl)



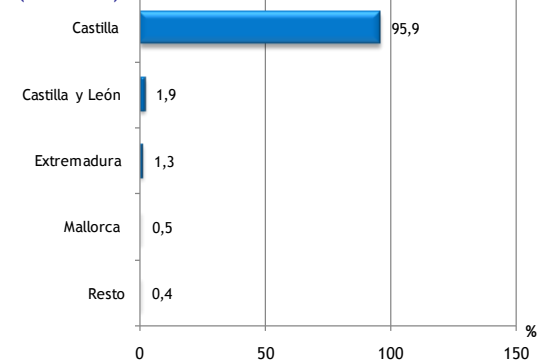
Comercio exterior con Reino Unido por IGP (40.130 hl)



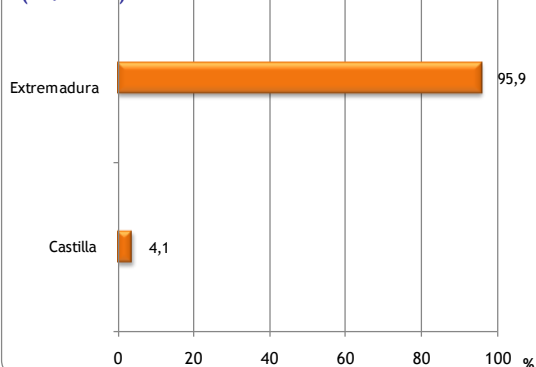
Comercio exterior con Holanda por IGP (36.050 hl)



Comercio exterior con Dinamarca por IGP (27.539 hl)



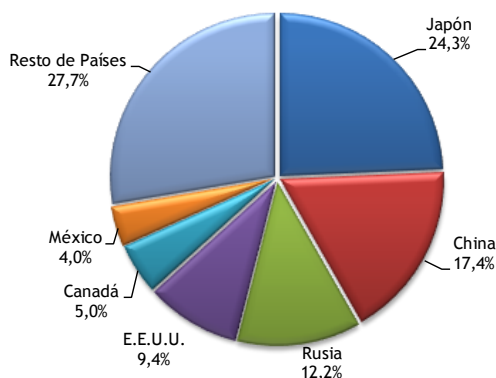
Comercio exterior con Portugal por IGP (17.244 hl)



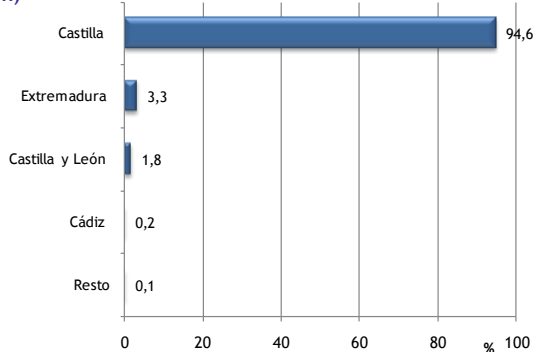
**Nota: El tratamiento de los datos se ha realizado sobre la información recibida.**

## 9. Comercio exterior con países terceros

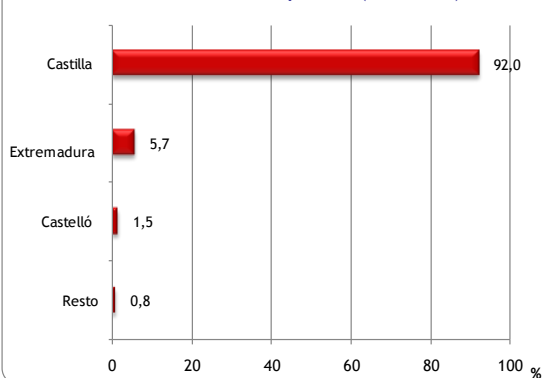
Comercio exterior con países terceros (119.522 hl)



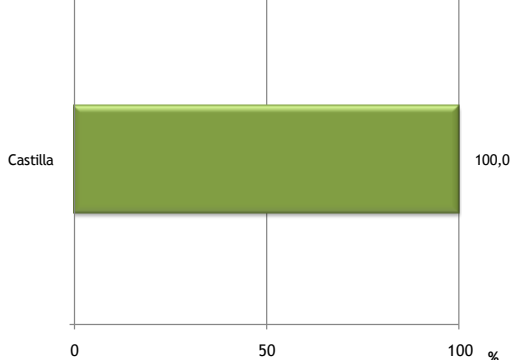
Comercio exterior con Japón por IGP (29.074 hl)



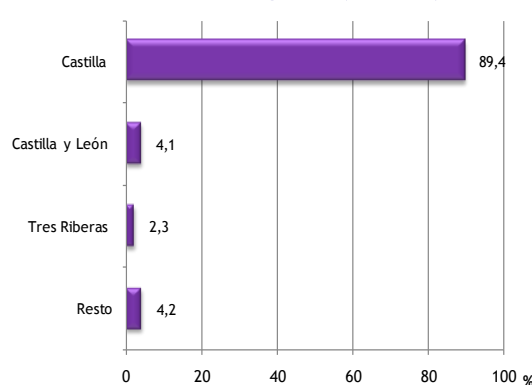
Comercio exterior con China por IGP (20.798 hl)



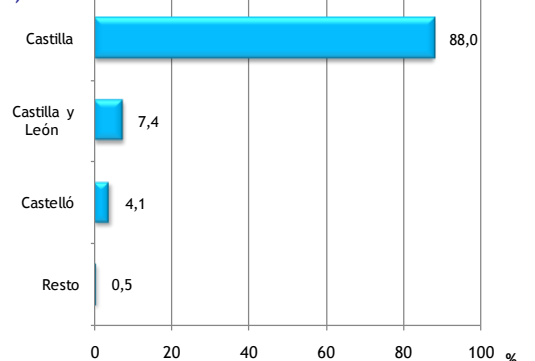
Comercio exterior con Rusia por IGP (14.633 hl)



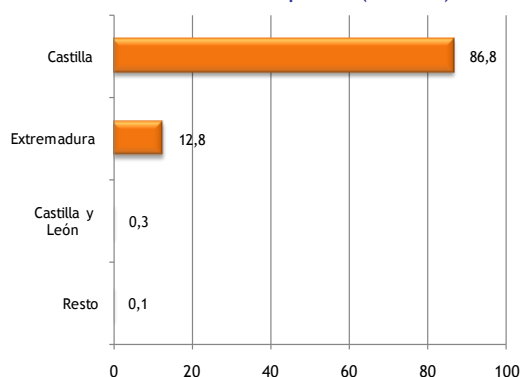
Comercio exterior con EEUU por IGP (11.181 hl)



Comercio exterior con Canadá por IGP (6.004 hl)



Comercio exterior con México por IGP (4.741 hl)



**Nota: El tratamiento de los datos se ha realizado sobre la información recibida.**

## 10. Valor económico (€)

IGPs	MERCADO NACIONAL		COMERCIO EXTERIOR		COMERCIO TOTAL (€)
	€	% sobre el comercio total	€	% sobre el comercio total	
Altiplano de Sierra Nevada	211.192	99	1.440	1	212.632
Bailén	122.450	100	0	0	122.450
Bajo Aragón (1)	-	-	-	-	-
Barbanza e Iria	55.772	100	0	0	55.772
Betanzos	38.628	100	0	0	38.628
Cádiz	2.007.800	72	765.000	28	2.772.800
Campo de Cartagena (1)	-	-	-	-	-
Castelló	1.031.650	82	220.875	18	1.252.525
Castilla	55.513.313	52	50.605.139	48	106.118.452
Castilla y León	22.612.800	84	4.244.800	16	26.857.600
Córdoba (2)	-	-	-	-	-
Costa de Cantabria	669.900	100	0	0	669.900
Cumbres del Guadalfeo (2)	-	-	-	-	-
Desierto de Almería (2)	-	-	-	-	-
Extremadura	78.991.752	92	6.715.714	8	85.707.466
Formentera	224.169	98	4.976	2	229.145
Ibiza	556.699	91	55.804	9	612.503
Illes Balears	229.840	74	81.764	26	311.604
Isla de Menorca	540.894	99	3.952	1	544.846
Laderas del Genil	18.000	100	0	0	18.000
Laujar-Alpujarra	101.371	51	99.043	49	200.414
Liébana	198.000	100	0	0	198.000
Los Palacios	47.600	100	0	0	47.600
Mallorca	6.712.997	74	2.412.719	26	9.125.716
Murcia	840	0	1.723.528	100	1.724.368
Norte de Almería (2)	-	-	-	-	-
Ribera del Andarax	6.510	9	63.068	91	69.578
Ribera del Gállego-Cinco Villas (1)	-	-	-	-	-
Ribera del Jiloca (1)	-	-	-	-	-
Ribera del Queiles	311.586	64	177.185	36	488.771
Serra de Tramuntana-Costa Nord	153.606	100	0	0	153.606
Sierra Norte de Sevilla	295.000	89	37.200	11	332.200
Sierra Sur de Jaén	115.000	100	0	0	115.000
Sierras de las Estancias y los Filabres	630.000	100	0	0	630.000
Torreperogil	68.344	100	0	0	68.344
Tres Riberas	206.750	56	163.859	44	370.609
Valdejalón (1)	-	-	-	-	-
Valle del Cinca (1)	-	-	-	-	-
Valle do Miño-Ourense	15.540	100	0	0	15.540
Valles de Sadacia	235.442	71	93.954	29	329.396
Villaviciosa de Córdoba (2)	-	-	-	-	-

(1) No se han recibido datos de la Comunidad Autónoma.  
 (2) Sin actividad en la campaña.

