




Cruce a la salida de segundo túnel



Uno de los viaductos en el último tramo de camino



Mañanos

**10.** Junto a la estación abandonada de El Salinero aparece otro área recreativa, en este punto no se transita por la antigua vía de ferrocarril, sino por un puente de piedra. Al llegar al siguiente cruce, continuando de frente, aparece una valla en la que hay que girar a la derecha. Bordeando la

**6.** Continuando sobre el camino y tras pasar el túnel que es el más largo de todo el recorrido, aparece un área de

**9.** Tras alcanzar el siguiente puente se ve a la izquierda el cruce que lleva a la población de Robledo. El camino sigue recto y pasa bajo un puente de piedra, a la altura del kilómetro sesenta y cuatro, llegando a una zona con chopos a ambos lados, los cuales resultan especialmente atractivos en época otoñal.

**5.** Tras pasar el kilómetro cincuenta y cuatro, y antes del siguiente túnel, un desvío a la derecha ofrece la posibilidad de visitar Los Chospes, población donde podemos disfrutar de la Laguna del Arquillo, de origen cársico y declarada Monumento Natural, y de la Laguna de los Ojos de Villaverde, en la que es fácil observar gran variedad de aves acuáticas.

**8.** El sendero pasará por otros tres puentes antes de alcanzar el kilómetro sesenta y uno. Pronto se alcanza un área de descanso situado junta a la antigua estación de Robledo. El camino continúa cruzando la carretera por un paso subterráneo. Al salir del mismo, espera un trayecto por campos de cereal y dehesa de encinar y sabinas, entre muros de piedra, donde se observan los típicos majanos o acumulaciones de piedra que el agricultor extraer del terreno.

**4.** Poco después se vuelve a atravesar otro túnel tras el cual reaparece el vallado de madera.

**7.** Al fondo del camino y a la derecha, se divisa ya la población de El Cubillo, municipio que el visitante podrá observar mejor desde el área de descanso que se encuentra subiendo unas escaleras localizadas junto al siguiente puente que cruza el camino.

**3.** Tras salir del túnel aparece, a la derecha unos metros más adelante, un área recreativa. A la izquierda se localiza la estación de El Jardín. Poco después del punto kilómetro cincuenta y tres se localiza un edificio de servicios relacionado también con el trazado ferroviario, dividiéndose a la derecha Villaverde.

**2.** A continuación, el recorrido entra en una zona de taludes donde aparece la señal del km 50, seguida de un puente y un pequeño túnel.

**1.** El comienzo de este camino natural se encuentra situado a la entrada de un túnel, junto a un área de descanso próxima a la población de El Jardín. Siguiendo el trazado en dirección a Villaverde, aparece otro túnel y, tras este, un tramo por choperas delimitadas con vallas de madera a ambos lados del camino.

**11.** Tras superar una fuente de agua sin control sanitario comienza una serie de cinco túneles de corta duración bastante seguidos.

carretera y dejándola a la izquierda se observa una cantera y se prosigue hasta el kilómetro sesenta y siete para poco después retomar el antiguo trazado del ferrocarril.

**12.** Unos metros más adelante, el camino empieza a describir una amplia curva hacia la izquierda que conduce a dos impresionantes viaductos. Una vez se han cruzado, el trazado vuelve a pasar por debajo de otro puente desde donde se observan los aerogeneradores de un parque eólico.

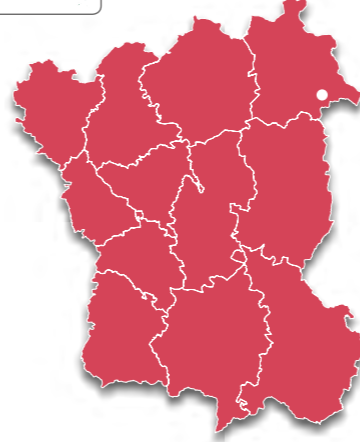
**13.** Siguiendo la carretera, se alcanza un puente de madera y acero, y, finalmente, un último túnel que conduce al final del recorrido, cerca del Santuario de la Virgen de Cortes, ubicada en la montañosa ladera de la localidad serrana de Alcaraz

## CÁMINO NATURAL VIA VERDE SIERRA DE ALCARAZ EL JARDÍN A SANTUARIO DE CORTES

SECTOR CENTRO PENINSULAR



SECTOR CENTRO PENINSULAR



Guía de Caminos Naturales de España



### ANTIGUA VÍA FERROVIARIA ACONDICIONADA PARA EL PASEO

El Camino Natural de la Sierra de Alcaraz, en su tramo de El Jardín al Santuario de Cortes, se localiza a cincuenta kilómetros de Albacete, comenzando en la pedanía de El Jardín para finalizar 25 kilómetros después en Alcaraz, uno de los Conjuntos Histórico Artísticos más bellos de la provincia.

La ruta recorre el trazado de la antigua línea del ferrocarril Baeza-Utiel que formó parte de una red viaria continua. Este gran proyecto ferroviario pretendía unir Andalucía con Francia a través del Levante Español. Su construcción se comenzó en el año 1927 y se abandonó treinta años después, sin que ningún tren llegase a circular por esta vía.

Hoy, parte del antiguo trazado ha sido acondicionado como Camino Natural para senderistas y ciclistas.

Desde 1993 el Programa de Caminos Naturales del Ministerio de Agricultura y Pesca, Alimentación y Medio Ambiente, tiene como objetivo la recuperación de antiguas infraestructuras que han caído en desuso: líneas de ferrocarril, vías pecuarias o caminos tradicionales, para el uso y disfrute del ciudadano.


Estas rutas nos acercan al medio rural para descubrir la biodiversidad y belleza de nuestro valioso patrimonio natural, y conocer los pueblos, monumentos, tradiciones y gentes que componen el singular paisaje cultural de nuestro territorio.

Te invitamos a recorrerlos y te ofrecemos las claves para disfrutar de este viaje. En este folleto encontrarás una breve descripción del Camino Natural de la Sierra de Alcaraz, tramo El Jardín- Santuario de Cortes, y la cartografía necesaria para realizar el recorrido, junto con recomendaciones para aprovechar al máximo esta experiencia. Solo pedimos una cosa: no olvides dejarlo todo como lo encontramos. La conservación de estos caminos es también tu responsabilidad.

#### TELÉFONOS DE INTERÉS:

- Ayuntamiento de Alcaraz:

967 38 02 42



MINISTERIO DE AGRICULTURA Y PESCA, ALIMENTACIÓN Y MEDIO AMBIENTE

GOBIERNO DE ESPAÑA

Unión Europea Fondo Europeo Agrícola Europa, uniendo las zonas rurales

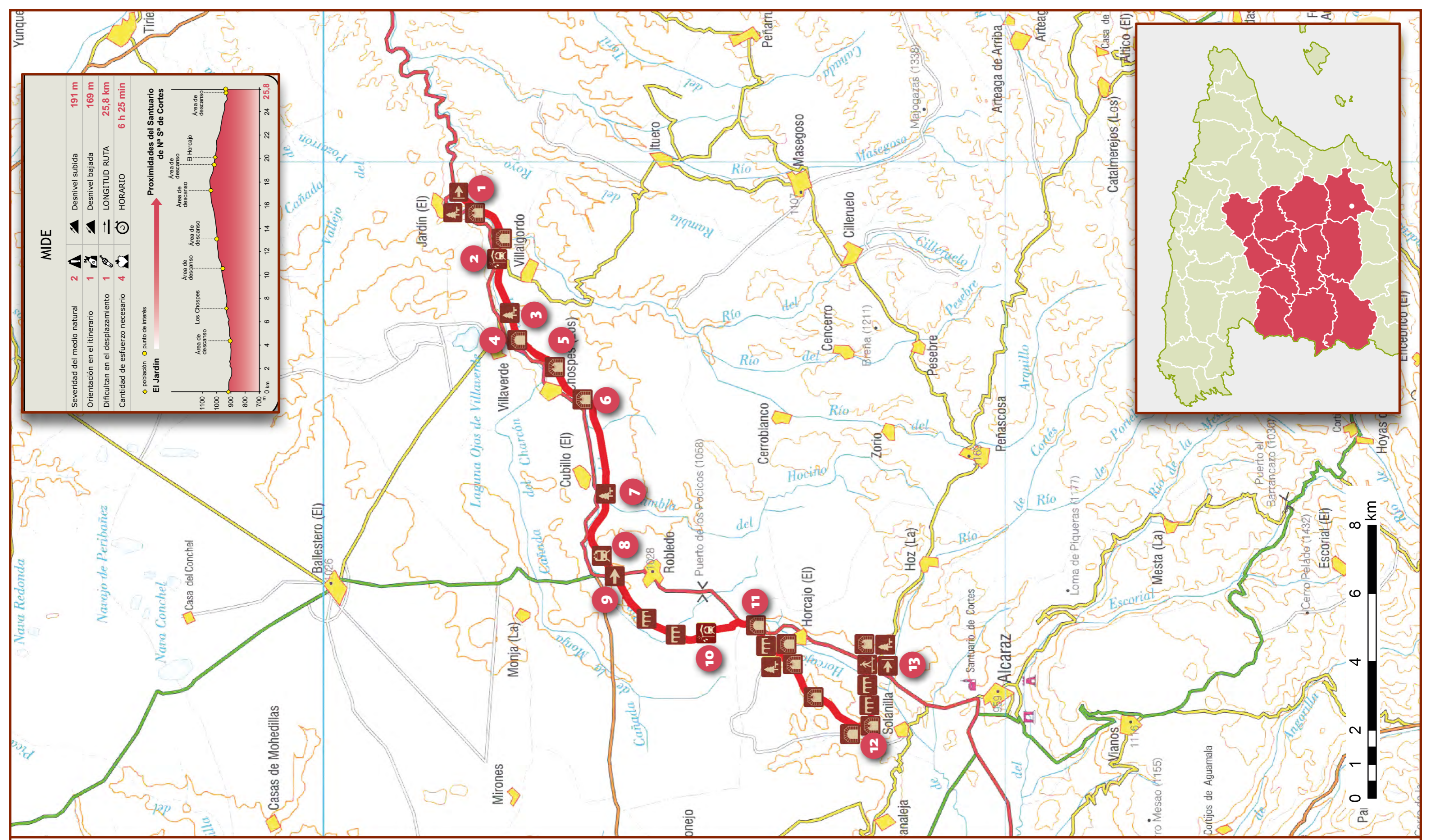
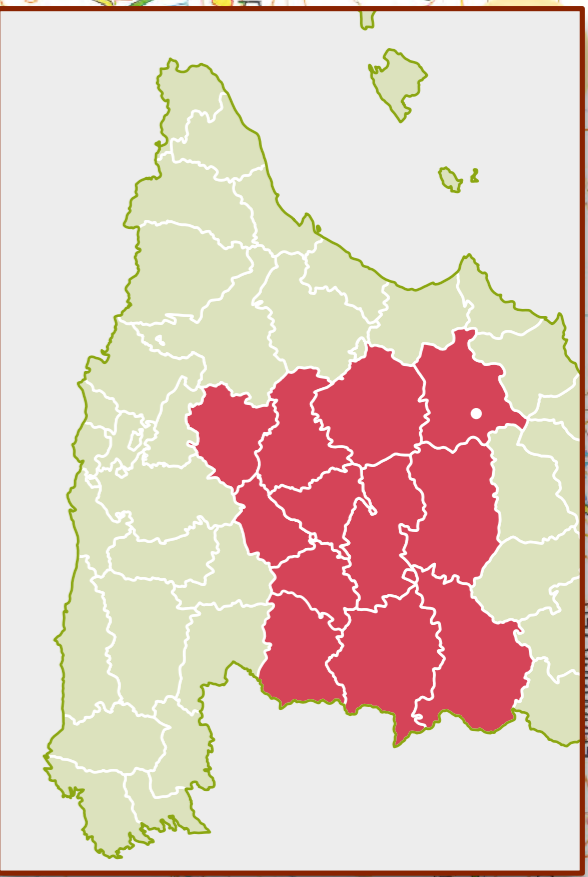
El Jardín a Santuario de Cortes [Albacete]

**MIDE**

Severidad del medio natural	2	▲	Desnivel subida	191 m
Orientación en el itinerario	1	▲	Desnivel bajada	169 m
Dificultad en el desplazamiento	1	➡	LONGITUD RUTA	25,8 km
Cantidad de esfuerzo necesario	4	⌚	HORARIO	6 h 25 min

● población    ● punto de interés  
**El Jardín**

**Proximidades del Santuario de N.º S.º de Cortes**



SECTOR CENTRO PENINSULAR



## CAMINO NATURAL VÍA VERDE SIERRA DE ALCARAZ. TRAMO EL JARDÍN- SANTUARIO DE CORTES

- Inicio de la ruta
- Fin de la ruta
- Área de descanso
- Estación en ruinas
- Estación
- Pasarela
- Paso subterráneo
- Túnel sin iluminación
- Túnel con iluminación
- Puente