

**TELÉFONOS DE INTERÉS:**

- Ayuntamiento de Casas del Monte: 927 17 90 23
- Ayuntamiento de Segura de Toro: 927 48 40 31
- Ayuntamiento de Aldeanueva del Camino: 927 48 40 48
- Ayuntamiento de Hervás: 927 48 10 02

DE

NPO

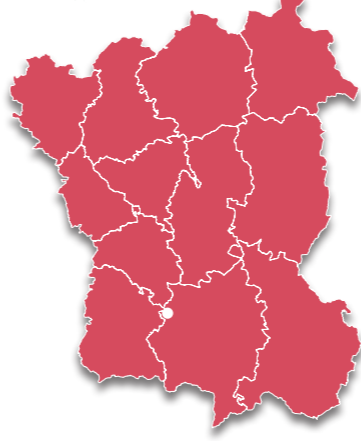
# CÁMINO NATURAL VÍA DE LA PLATA. TRAMO CASAS DEL MONTE - HERVÁS



Guía de  
**Caminos  
Naturales**  
de España



SECTOR  
**CENTRO PENINSULAR**



## CRUZANDO DE CÁCERES A SALAMANCA, POR LAS FALDAS DE LA SIERRA DE BÉJAR



Utilizando el recorrido del antiguo ferrocarril Plasencia-Astorga (parte del ferrocarril Vía de la Plata), este tramo del Camino Natural Vía de la Plata atraviesa la comarca del Valle del Ambroz de sur a norte. El trayecto es testigo de la transición entre los pastos ganaderos y dehesas de las llanuras y los bosques caducifolios (roblel-melojar y algunos de los castañares más importantes de Cáceres) de las faldas de la montaña

Desde 1993 el Programa de Caminos Naturales del Ministerio de Agricultura, Pesca y Alimentación, tiene como objetivo la recuperación de antiguas infraestructuras que han caído en desuso: líneas de ferrocarril, vías pecuarias o caminos tradicionales, para el uso y disfrute del ciudadano.

Estas rutas nos acercan al medio rural para descubrir la biodiversidad y belleza de nuestro valioso patrimonio natural, y conocer los pueblos, monumentos, tradiciones y gentes que componen el singular paisaje cultural de nuestro territorio.

Te invitamos a recorrerlos y te ofrecemos las claves para disfrutar de este viaje. En este folleto encontrarás una breve descripción del Camino Natural Vía de la Plata. Tramo Casas del Monte - Hervás y la cartografía necesaria para realizar el recorrido, junto con recomendaciones para aprovechar al máximo esta experiencia. Sólo te pedimos una cosa: no olvides dejarlo todo como lo encontraste. La conservación de estos caminos es también tu responsabilidad.

## SECTOR CENTRO PENINSULAR CÁMINO NATURAL VIA DE LA PLATA. TRAMO CASAS DEL MONTE - HERVÁS

El recorrido comienza en el límite municipal entre Jarilla y Casas del Monte, para acceder a este punto, se puede tomar un camino rural asfaltado que parte junto al km. 447 de la carretera N-630. Tras 100 m por este camino, se toma una pista de tierra a mano derecha que llega hasta el camino natural. El inicio del camino se sitúa a 300 m al sur.

1. Los primeros kilómetros del camino discurren en un paisaje esencialmente agropecuario, entre olivares, dehesas y pastos para el ganado bovino y ovino. Después de dos kilómetros, tras pasar bajo la carretera CC-153 (que da acceso a Casas del Monte) se llega a la antigua estación que daba servicio a la mencionada localidad.
2. Tras abandonar la estación, el camino se encajona momentáneamente en las trinchetas excavadas para el ferrocarril, internándose en una mancha de roblelidal que después se transforma en un bosque de galería al llegar al puente sobre la Garganta Ancha. Durante los próximos kilómetros el paisaje va a estar dominado por las dehesas de encinas, salpicadas de alcornoques y algunos fresnos trasmochos. De esta manera se alcanza el puente sobre la Garganta Grande que se cruza de nuevo entre vegetación de ribera.
3. El trayecto vuelve a la dehesa, volviendo a las trinchetas ocasionalmente. Llegando, justo después de pasar sobre el arroyo Montesinos, a la estación de Aldeanueva del Camino. Justo a la salida de la estación se cruza la carretera CC-58. Conviene extremar

las precauciones pues es una carretera con cierto tráfico y hay poca visibilidad.

4. El trazado dibuja una curva para cambiar de dirección hacia el noroeste, discuriendo en paralelo a la A-66 durante un par de kilómetros. De camino hacia Hervás, la ruta va tomando altura de manera suave pero constante, mientras asciende por la ladera de la Sierra de las Cruces Altas. La vegetación comienza a cambiar, con los melojos y robles sustituyendo a las encinas y alcornoques.
5. El camino pasa sobre el arroyo Romanillo, entrando en una densa mancha de roblelidal. Tras este bosque, se comienza a notar la cercanía de Hervás. Se llega a la estación de este pueblo pasando sobre el río Gallego y posteriormente bajo la carretera CC-102. Al contrario que las otras dos estaciones que se han visitado durante el trayecto, la de Hervás se encuentra en un buen estado de conservación.

6. El camino deja atrás la estación encajonado entre paredes, pasando bajo un puente y vuelve a abrirse para llegar a uno de los principales hitos de este tramo del Camino Natural: el viaducto sobre el río Ambroz, también llamado puente de Hierro. Tras cruzar el puente se van dejando atrás las últimas casas del pueblo. Unos 600 m tras cruzar el río Ambroz se pasa bajo la carretera EX205 y un kilómetro después se alcanza el río Balozano, afluente del Ambroz.

7. A partir de este punto la pendiente es un poco más acusada por lo que los últimos kilómetros del Camino Natural requieren de un esfuerzo extra que tiene su recompensa con las impresionantes vistas del Valle del Ambroz. Este recorrido concluye a más de 770 m de altura, en el límite municipal entre Hervás y Baños de Montemayor, donde se inicia el tramo que cruza de comunidad autónoma llegando a Béjar.

### VALLE DEL AMBROZ

El Valle del Ambroz se sitúa al norte de la provincia extremeña de Cáceres, limitando con la provincia de Salamanca. Con las estribaciones más occidentales de la sierra de Gredos como límite oriental, ofrece una gran diversidad paisajística entre estas elevaciones montañosas (alcanzando los 2000 m) y el fondo del valle (500 m), todo esto en distancias de poco más de 25 km.

Como paso natural para cruzar el sistema Central por el oeste, por el Valle de Ambroz han ido sucediéndose diferentes vías de comunicación a lo largo de la historia: Vía romana de la Plata, cordales y cañadas como la Real Soriana Occidental y la Vizana, más tarde la vía de tren sobre la que actualmente discurre este Camino Natural, y en las últimas décadas, la carretera N-360 o la autovía A-66.


Muchas han sido las culturas que han dejado su huella en la comarca, los célticos vetones (Toro de Segura de Toro), los romanos (La Granjuela, termas de Baños de Montemayor, Calzada Vía de la Plata...), o los judíos (el Barrio Judío de Hervás fue declarado conjunto histórico artístico en 1969).



↳ Paisaje de dehesas, con Segura de Toro al fondo



↳ Antigua estación de Hervás



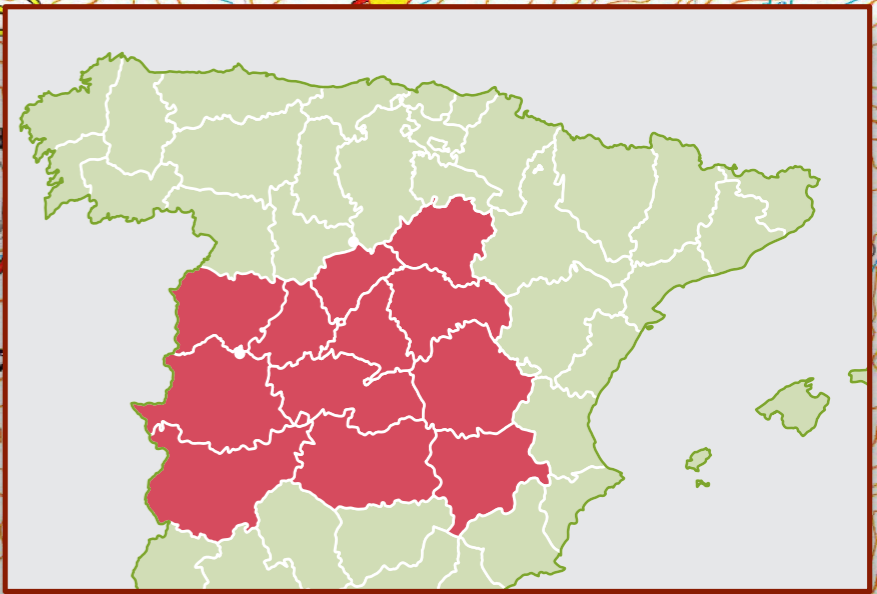
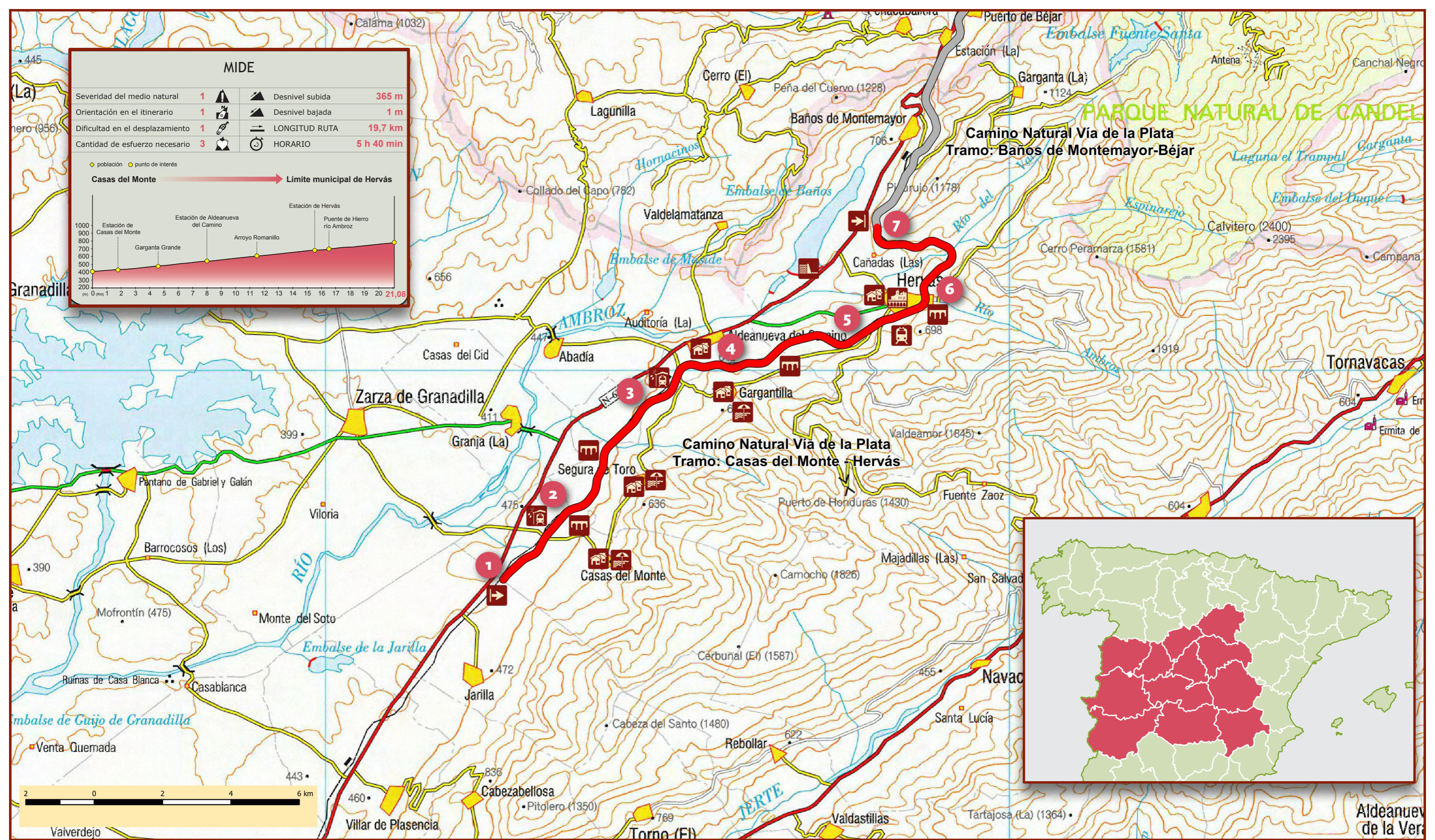
↳ Vistas del valle del Ambroz desde el Camino Natural



**MIDE**

Severidad del medio natural	1	▲ Desnivel subida	365 m
Orientación en el itinerario	1	▲ Desnivel bajada	1 m
Dificultad en el desplazamiento	1	≡ LONGITUD RUTA	19,7 km
Cantidad de esfuerzo necesario	3	🕒 HORARIO	5 h 40 min

● población   ● punto de interés  
 → Casas del Monte   → Limite municipal de Hervás



SECTOR  
**CENTRO PENINSULAR**



**CAMINO NATURAL  
VÍA DE LA PLATA.  
TRAMO CASAS DEL  
MONTE - HERVÁS**

- Inicio del camino
- Población
- Zona de baño
- Fin del camino
- Zona monumental
- Presa
- Estación en ruinas
- Puente



GOBIERNO DE ESPAÑA  
MINISTERIO DE AGRICULTURA, PESCA Y ALIMENTACIÓN