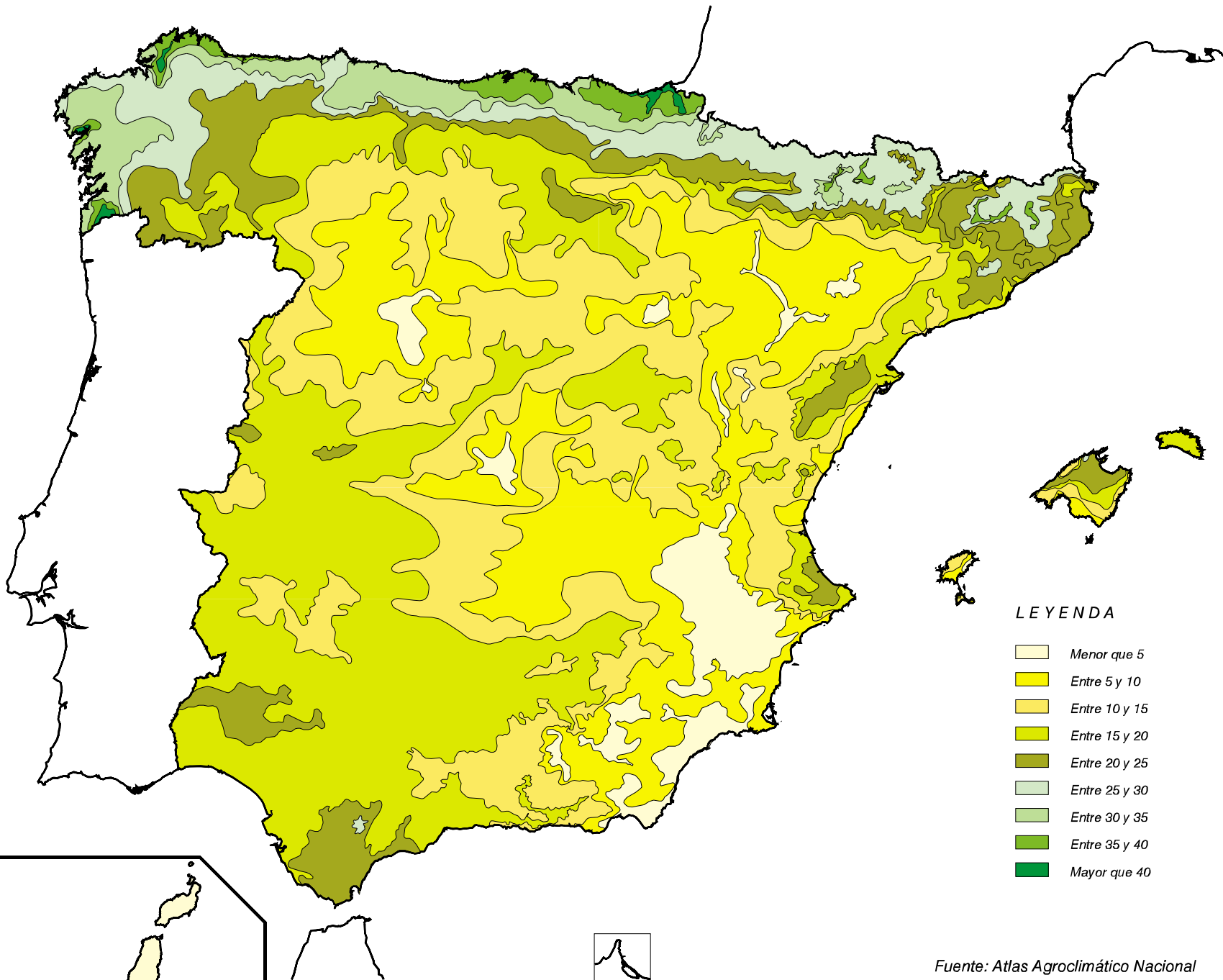













Volver a la página anterior



LEYENDA

-  Menor que 5
-  Entre 5 y 10
-  Entre 10 y 15
-  Entre 15 y 20
-  Entre 20 y 25
-  Entre 25 y 30
-  Entre 30 y 35
-  Entre 35 y 40
-  Mayor que 40



Fuente: Atlas Agroclimático Nacional

 MINISTERIO DE AGRICULTURA, PESCA Y ALIMENTACIÓN	SUBSECRETARÍA	Proyección UTM Huso 30 Elipsoide Hayford	PLAN NACIONAL DE REGADÍOS		FECHA : Mayo, 01	MAPA: 3
	DIRECCIÓN GENERAL DE DESARROLLO RURAL	Edita : Serv.Inf.Geográfica	ÍNDICE DE POTENCIALIDAD AGRÍCOLA (L TURC) EN SECAÑO		ESCALA : 1:5400000	HOJA: 1