



"REUTILIZACIÓN DE FONDOS FOTOGRÁFICOS
Y CINEMATOGRAFÍCOS DEL MINISTERIO DE
AGRICULTURA PARA UNA APROXIMACIÓN A LA
POLÍTICA DE COLONIZACIÓN AGRARIA DEL
FRANQUISMO EN ESPAÑA"

Con motivo de las V Jornadas de Historia Viva:
"COLONIZACION Y MEMORIA"
organizadas por el I.E.S. Vega del Guadalete.
La Barca de la Florida. 22 de octubre de 2012

JUAN MANUEL GARCÍA BARTOLOMÉ
JEFE DE AREA
DIVISIÓN DE ESTUDIOS Y PUBLICACIONES



GOBIERNO
DE ESPAÑA

MINISTERIO
DE AGRICULTURA, ALIMENTACIÓN
Y MEDIO AMBIENTE

ESTRUCTURA DE LA PRESENTACION

- La política de reutilización de información pública generada por el Ministerio de Agricultura y la plataforma del conocimiento para el medio rural.
- La Biblioteca Virtual y la Mediateca digital del Ministerio
- Algunos ejemplos de reutilización relacionados con la Colonización Agraria
- Fondos documentales fotográficos y cinematográficos relacionados con la Colonización Agraria
- Magnitudes básicas de la política de colonización agraria (1939-1975)
- Valoración global de la política de colonización.
- Visionado de la presentación fotográfica "Memoria y Colonización" y del documental " España se prepara " (1949) del Marqués de Villa-Alcázar

POR LA REUTILIZACIÓN DE LA INFORMACION Y DOCUMENTACIÓN PÚBLICA

<http://www.magrama.gob.es/es/ministerio/servicios/informacion/plataforma-de-conocimiento-para-el-medio-rural-y-pesquero/biblioteca-virtual/>

<http://www.magrama.gob.es/es/ministerio/archivos-bibliotecas-mediateca/mediateca/>

<http://www.ruralmedia.eu/>

<http://www.cinemascampo.tv/>

<http://www.lanzanos.com/proyectos/loscolonosdelcaudillo/>

<http://www.youtube.com/user/proyectocampoadentro>

http://www.magrama.gob.es/ministerio/pags/exposiciones/aceite/www/imagenes/olivos_espana.html

ALGUNAS
PUBLICACIONES
RELEVANTES SOBRE
LA COLONIZACION
AGRARIA

Historia
y Evolución
de la
Colonización
Agraria
en España



VOLUMEN III
LA PLANIFICACION
DEL REGADIO Y LOS
PUEBLOS DE
COLONIZACION

Ministerio
para las
Administraciones
Públicas

Ministerio de
Agricultura,
Pesca y
Alimentación

Ministerio de
Obras Públicas y
Transportes

«Pueblos de colonización»

3 libros y 3 DVDs

Coedición Fundación Arquitectura Contemporánea,
Ministerio de Medio Ambiente y Medio Rural y Marino (MARM)
y Ministerio de Cultura



«PUEBLOS DE COLONIZACIÓN»

Un modelo de reutilización de fondos documentales públicos

Dentro del contexto de la plataforma del conocimiento para el medio rural y pesquero, desarrollada por el MARM, y teniendo en cuenta la reutilización de la información existente en el sector público, el Ministerio citado está haciendo un especial esfuerzo por la digitalización y puesta en valor de su valioso patrimonio documental bibliográfico, hemerográfico, fotográfico y audiovisual.

La Fundación Arquitectura Contemporánea, reutilizando fondos documentales procedentes sobre todo del antiguo Ministerio de Agricultura, y en colaboración con el actual MARM, el Ministerio de Cultura, y distintas instituciones públicas autonómicas y privadas (que figuran relacionadas en los respectivos volúmenes), ha coordinado el trabajo de investigación que ha permitido digitalizar parte de los fondos documentales citados y editar esta cuidada publicación «Pueblos de colonización».

Dentro de la colección «Itinerarios de arquitectura», editada por la Fundación Arquitectura Contemporánea, acaba de editarse en un estuche, un número especial de la citada colección. Se trata de un documento único, de especial interés para los profesionales de la arquitectura y de las ciencias sociales en general, que reúne la trilogía dedicada a los Pueblos de Colonización que erigió el Instituto Nacional de Colonización del Ministerio de Agricultura a lo largo de todo el territorio español. La publicación contiene los volúmenes 03-04-05 de la colección con la información completa de ficha, plano de ubicación, coordenadas UTM, dibujos e imágenes de 128 de los pueblos a nivel nacional, así como tres DVDs que contienen más documentación gráfica, la memoria original de los pueblos y documentos en video, procedentes de la Mediateca del MARM.


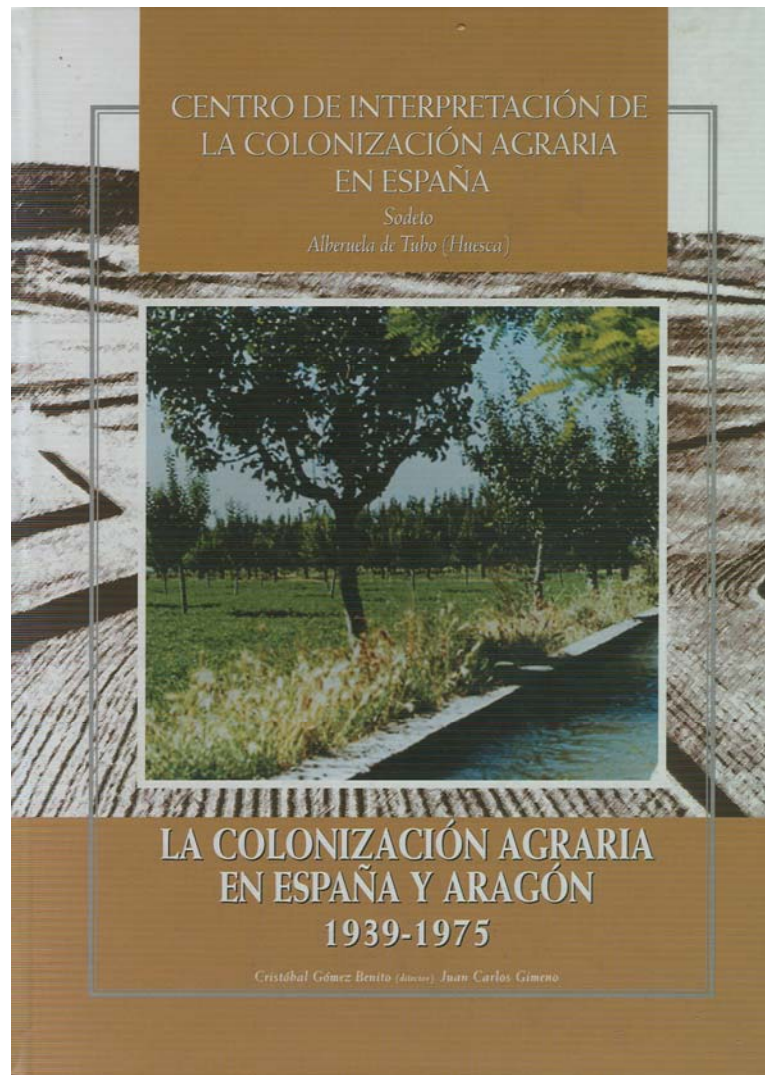
Precio estuche (contiene los tres volúmenes): 60 €

Precio volúmenes por separado: 24,50 €

Para adquisición:

www.arquitecturacontemporanea.org

Tel. 957 27 95 77





PH52

Boletín del Instituto Andaluz del Patrimonio Histórico Publicación bimestral - Año XIII - Febrero 2005



Debate e Investigación

Pueblos de colonización
1939-1971 ¿Recuperar el
patrimonio rural
franquista?



Una imagen vale mas que mil palabras



El actual Ministerio de Medio Ambiente y Medio Rural y Marino, procedente de una reciente fusión de dos Ministerios: Ministerio de Agricultura, Pesca y Alimentación y el Ministerio de Medio Ambiente, posee un **valioso patrimonio documental bibliográfico, fotográfico y audiovisual.**

FONDOS DOCUMENTALES FOTOGRAFICOS PROCEDENTES DEL INSTITUTO NACIONAL DE COLONIZACION



Albumes del XXV ANIVERSARIO DEL INC

Provincias:	2.263
Pueblos:	344
Delegaciones:	676
TOTAL	3.383

Placas de cristal 300

TOTAL CÁDIZ : 856
registros fotográficos
(negativos y positivos)

TOTAL ESPAÑA : 9.716



MINISTERIO DE AGRICULTURA
INSTITUTO NACIONAL DE COLONIZACIÓN
ARCHIVO FOTOGRÁFICO
POSITIVOS-REFERENCIAS

TEMA VISTA GENERAL DE LA VEGA

PROVINCIA CADIZ TERMINO JEREZ

FINCA ALAVILLO JEFATURA



185 x 250

N.º DE ORDEN 07407 1

ARCHIVO 21000 2
POR 3
TEMAS 4

C. L. PET. N.º 5

ARCHIVO GEOGRÁFICO 11209 6

NEGATIVO

TIPO	CALIDAD	<u>2</u>	7
	CLASE	<u>1</u>	8
LOCALIZACION.	FICHERO	<u>2</u>	9
	CAJON		10
	NUMERO EN CAJON	<u>07407</u>	11
	NUMERO EN ROLLO		12

FECHA DE LA FOTOGRAFIA 13

PROCEDENCIA 4 14

REPRODUCIDA PARA 15

SP - 8



MINISTERIO DE AGRICULTURA
INSTITUTO NACIONAL DE COLONIZACIÓN
ARCHIVO FOTOGRÁFICO
POSITIVOS-REFERENCIAS

TEMA Nivelaciones por Equipos Mecánicos

PROVINCIA Cádiz TERMINO Jerez de la Frontera

FINCA Zona del Guadalquivir JEFATURA

(Los negativos en tamaño 6x6 en poder de D. Jorge López por ser de su propiedad)



185 x 250

N.º DE ORDEN 09952 1

ARCHIVO 24040 2

POR 3

TEMAS 4

C. L. PET. N.º 5

ARCHIVO GEOGRÁFICO 11101 6

NEGATIVO

TIPO } CALIDAD 2 7

CLASE 8

FICHERO 9

CAJON 10

LOCALIZACION. } NUMERO EN CAJON 09952 11

NUMERO EN ROLLO 12

FECHA DE LA FOTOGRAFIA 13

PROCEDENCIA 14

REPRODUCIDA PARA 15

SP-8

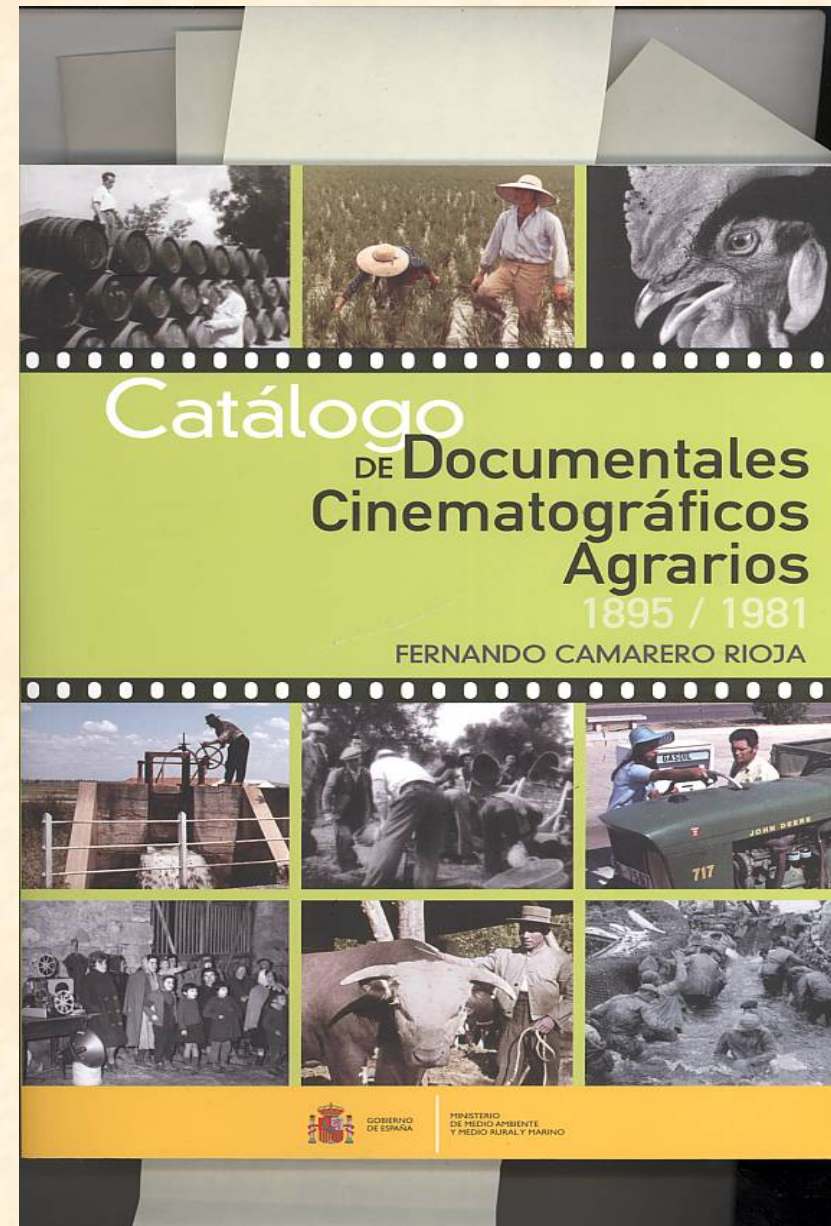


Vista aérea parcial de la zona del Guadalcaén, en primer término poblado de Estella del Marqués, al fondo Guadalcaén del Caudillo.

En Cádiz el I. N. C. ha construido 8 poblados en la Zona del Guadalcaén y 2 en fincas de secano y riego.

**DOCUMENTALES SOBRE POLÍTICAS DE COLONIZACIÓN AGRARIA
REFERENCIADOS EN CATÁLOGO**

Título	Autor	Año	Duración
La puesta en marcha grandes zonas regables	Leopoldo Ridruejo	1931	19' 56"
España se prepara	Marqués de Villa Alcázar	1949	13' 50"
Campos rescatados	Luis Torreblanca	1949	14' 29"
Agua en Monegros	Francisco Centol Lahoz	1959	10' 12"
Realidades colonizadoras en la zona del Guadalcín	Marqués de Villa Alcázar	1961	11' 25"
Una colonización en marcha: El Viar y el Bajo Guadalquivir	Marqués de Villa Alcázar	1961	12' 08"
Castellar	Fernando de Retes	1967	04' 51"
Marismas de Jerez	Fernando de Retes	1967	05' 47"
Cultivos bajo plásticos	Fernando de Retes	1967	06' 50"
Y mañana... un día cualquiera	José Neches Nicolás	1971	14' 25"
Un bien escondido	INC	1971	14' 52"
La conquista de un vega	José Neches Nicolás	1971	23' 55"
Reforma y desarrollo de una vega	INC	1971	08' 56"
Sobre las vegas del Guadiana	José Neches Nicolás	1971	08' 44"



http://www.magrama.gob.es/es/ministerio/archivos-bibliotecas-mediateca/mediateca/Catalogo_mediateca.aspx

MAGNITUDES BÁSICAS DE LA POLÍTICA DE COLONIZACIÓN (1939-1975)

Distribución de los planes de Colonización por cuencas hidrográficas

Cuencas	Planes
Guadalquivir	31
Duero	25
Ebro	24
Guadiana	21
Tajo	21
Sur	19
Segura	18
Júcar	14
Norte	9
Baleares/Canarias	4
Pirineo Oriental	3
Total	189

Superficie planificada (Ha). Análisis por cuencas hidrográficas

Cuenca	NºZonas	Dominada	Regable	Exceso	Reserva	Exceptuada
Ebro	24	413.368	288.231	136.465	131.128	128.457
Pirineo Oriental	3	32.413	27.346	3.466	24.433	3.289
Norte	9	34.666	27.403	15.267	12.251	7.094
Duero	25	145.145	122.471	35.628	62.730	31.194
Tajo	21	178.250	141.002	64.179	68.854	39.460
Guadiana	21	191.136	170.827	81.809	82.052	21.419
Guadalquivir	31	353.443	301.298	148.193	140.453	68.830
Sur	19	64.540	52.125	13.326	20.980	23.782
Júcar	14	90.029	74.999	19.615	54.545	15.734
Segura	18	244.593	188.077	35.075	131.042	68.386
Baleares-Canarias	4	30.290	9.220	3.235	5.985	15.675
Total	189	1.777.873	1.402.999	556.258	734.453	423.320

GEOGRAFIA DE LA COLONIZACION AGRARIA EN ESPAÑA

La colonización agraria se ha concentrado especialmente en tres grandes cuencas: Guadalquivir, Guadiana y Ebro. En estas tres cuencas se concentran el 40.2% de las zonas, el 54% de la superficie dominada, el 54% de la superficie regable, el 66% de la superficie en exceso, el 57.5% de las inversiones totales, el 61.6% de los poblados construidos y el 70.5% de las viviendas. Tras estas cuencas las del Tajo, Duero y Segura concentran otra buena parte de las actuaciones.

Por regiones, **Andalucía**, Extremadura, y Aragón, por este orden, fueron las más afectadas. En ellas se concentran, además de la mayoría de las superficies transformadas, el mayor número de poblados (el 74%) y el mayor número de colonos (73%) y de obreros (93,5%) instalados. Especialmente en Andalucía (18.312 colonos y 2.311 obreros), Extremadura (14.063 colonos y 2.165 obreros). Es también en Extremadura y Andalucía donde se encuentran los pueblos de mayor tamaño.

NÚMERO DE VIVIENDAS Y POBLADOS DE COLONIZACION

Comunidades autónomas	Número de viviendas	Número de poblados
Andalucía	9.458	128
Aragón	3.692	31
Castilla-León	1.387	26
Castilla-La Mancha	2.373	25
Cataluña	543	4
Extremadura	10.292	66
Galicia	378	4
Murcia	50	1
Navarra	341	5
Comunidad Valenciana	1.515	12
Madrid	115	2
TOTAL	30.144	304

LUCES Y SOMBRAS DE LA POLÍTICA DE COLONIZACIÓN AGRARIA FRANQUISTA

➤ En el aspecto demográfico los resultados han sido desiguales. En las zonas donde se construyeron los pueblos más grandes se ha consolidado una estructura viable de asentamientos; allí donde se construyeron los pueblos más pequeños, estas zonas no han escapado a las tendencias de movilidad general del mundo rural, facilitadas por la mejora de las comunicaciones. Muchos de estos nuevos poblados son hoy núcleos de segunda residencia.

➤ En el aspecto social no logró ni a nivel nacional, ni regional una redistribución significativa de la propiedad de la tierra, aunque sí tuvo efectos sociales importantes a nivel microregional.

➤ Desde un punto de vista técnico- agronómico ha facilitado en ciertas regiones la consolidación de unas áreas agrícolas, donde se concentra la mayor parte del valor añadido bruto de la agricultura de las regiones afectadas.

En el aspecto arquitectónico resultados mas positivos y originales.. Desde una perspectiva urbanística, el proceso de transformación espacial del conjunto de las grandes zonas regables ha dejado un conjunto de casi 300 pueblos de nueva creación que son el testimonio más llamativo de los planteamientos colonizadores del franquismo. Hablar de una arquitectura española, durante este amplio período, es hablar, entre otras actuaciones, de la colonización agraria. Por la extensión en el territorio, por el volumen de obra realizado y por la existencia de un organismo centralizador desde el que impartían directrices uniformizadoras, se puede considerar la actividad edificatoria del INC como un capítulo significativo de nuestra mas reciente historia urbana.

Importante patrimonio cultural , paisajístico y arquitectónico.





Mediateca@magrama.es

MUCHAS GRACIAS POR SU ATENCIÓN

Juan Manuel García Bartolomé
Jefe de Área

División de Estudios y Publicaciones
Secretaría General Técnica

Ministerio de Agricultura, Alimentación y Medio Ambiente

Paseo Infanta Isabel, nº 1, 28071 Madrid

Teléfono: 913475534

913475607



GOBIERNO
DE ESPAÑA

MINISTERIO
DE AGRICULTURA, ALIMENTACIÓN
Y MEDIO AMBIENTE