



# PRODUCCIÓN ECOLÓGICA ESTADÍSTICAS 2021





Aviso Legal: los contenidos de esta publicación podrán ser reutilizados, citando la fuente y la fecha, en su caso, de la última actualización.

**Elaboración:**

Subdirección General de Calidad y Sostenibilidad Alimentaria



**MINISTERIO DE AGRICULTURA PESCA Y ALIMENTACIÓN**

**Edita:**

© Ministerio de Agricultura Pesca y Alimentación  
Secretaría General Técnica  
Centro de Publicaciones

Catálogo de Publicaciones de la Administración General del Estado:

<http://publicacionesoficiales.boe.es/>

NIPO: 003191854

Publicado en septiembre de 2022

<b>SERIES HISTÓRICAS Y EVOLUCIÓN DE LA PRODUCCIÓN ECOLÓGICA (1991-2021)</b> .....	<b>1</b>
SUPERFICIE DE AGRICULTURA ECOLÓGICA (% de Superficie Agraria útil). Año 2021 .....	2
EVOLUCION DEL NÚMERO DE OPERADORES DE PRODUCCIÓN ECOLÓGICA (SEGÚN NIF). Año 2021 .....	3
EVOLUCION DEL NÚMERO DE ACTIVIDADES DE PRODUCCIÓN ECOLÓGICA. Año 2021 .....	4
<b>TABLAS Y GRÁFICOS POR COMUNIDADES AUTÓNOMAS</b> .....	<b>6</b>
Nº DE ACTIVIDADES DE PRODUCCIÓN ECOLÓGICA. Año 2021.....	7
SUPERFICIE DE AGRICULTURA ECOLÓGICA (ha). Año 2021 .....	10
SUPERFICIE DE AGRICULTURA ECOLÓGICA (ha) POR TIPO DE CULTIVO.....	12
SUPERFICIE DE AGRICULTURA ECOLÓGICA (ha) POR TIPO DE CULTIVO. CULTIVOS DE TIERRAS ARABLES. Año 2021 .....	14
SUPERFICIE DE AGRICULTURA ECOLÓGICA (ha) POR TIPO DE CULTIVO. PASTOS PERMANENTES. Año 2021 .....	16
SUPERFICIE DE AGRICULTURA ECOLÓGICA (ha) POR TIPO DE CULTIVO. CULTIVOS PERMANENTES. Año 2021 .....	18
SUPERFICIE DE AGRICULTURA ECOLÓGICA (ha) POR TIPO DE CULTIVO. SETAS CULTIVADAS . Año 2021 .....	20
NÚMERO DE ACTIVIDADES GANADERAS. Año 2021.....	21
NÚMERO DE CABEZAS DE GANADO/COLMENAS. Año 2021 .....	23
PRODUCCIONES GANADERAS ECOLÓGICAS CERTIFICADAS. Año 2021. CARNE peso en canal (t).....	27
PRODUCCIONES GANADERAS ECOLÓGICAS CERTIFICADAS. Año 2021. PRODUCTOS LÁCTEOS (t) .....	28
ACUICULTURA ECOLÓGICA. Año 2021.....	29
Número de Actividades de peces, moluscos, crustáceos y plantas acuáticas .....	29
Producción de peces, moluscos, crustáceos y plantas acuáticas (t peso vivo) .....	30
ACTIVIDADES INDUSTRIALES DE PRODUCCIÓN ECOLÓGICA. Año 2021.....	32
Número de Actividades .....	32
ACTIVIDADES INDUSTRIALES DE PRODUCCIÓN ECOLÓGICA. Año 2021. Relacionadas con la Producción Vegetal .....	34
ACTIVIDADES INDUSTRIALES DE PRODUCCIÓN ECOLÓGICA. Año 2021. Relacionadas con la Producción Animal .....	36
<b>TABLAS POR PROVINCIAS</b> .....	<b>38</b>
Nº DE ACTIVIDADES DE PRODUCCIÓN ECOLÓGICA. Año 2021.....	39
SUPERFICIE DE AGRICULTURA ECOLÓGICA (ha). Año 2021 .....	42

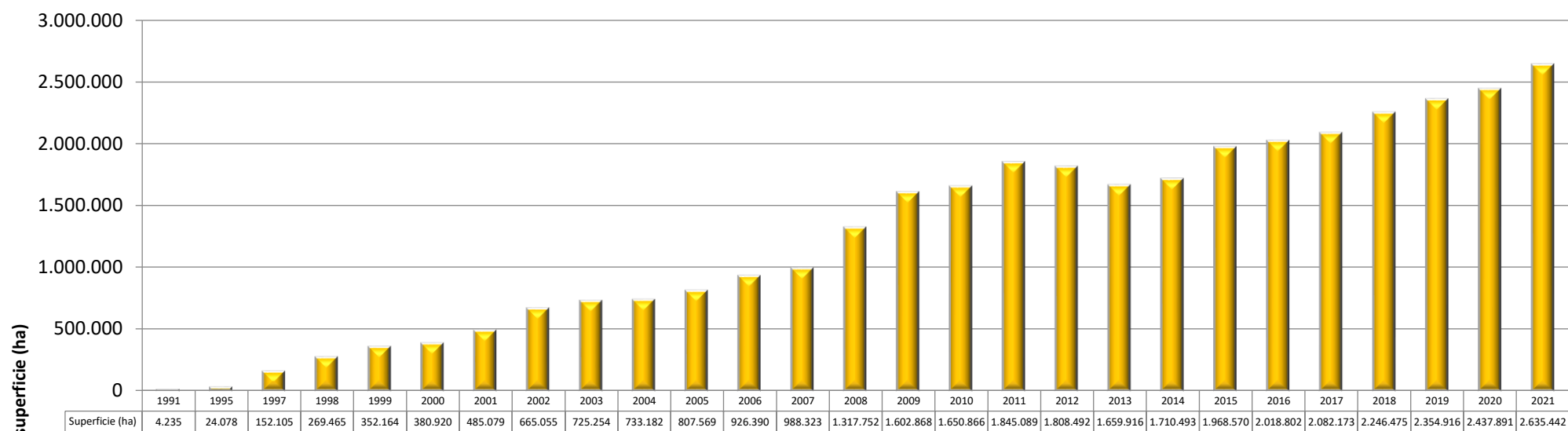
SUPERFICIE DE AGRICULTURA ECOLÓGICA (ha) POR TIPO DE CULTIVO. Año 2021 .....	45
SUPERFICIE DE AGRICULTURA ECOLÓGICA (ha) POR TIPO DE CULTIVO. CULTIVOS DE TIERRAS ARABLES. Año 2021 .....	48
SUPERFICIE DE AGRICULTURA ECOLÓGICA (ha) POR TIPO DE CULTIVO. PASTOS PERMANENTES. Año 2021 .....	51
SUPERFICIE DE AGRICULTURA ECOLÓGICA (ha) POR TIPO DE CULTIVO. CULTIVOS PERMANENTES. Año 2021 .....	54
SUPERFICIE DE AGRICULTURA ECOLÓGICA (ha) POR TIPO DE CULTIVO. SETAS CULTIVADAS. Año 2021 .....	57
NÚMERO DE ACTIVIDADES GANADERAS. Año 2021.....	60
NÚMERO DE CABEZAS DE GANADO/COLMENAS. Año 2021 .....	63
PRODUCCIONES GANADERAS ECOLÓGICAS CERTIFICADAS. Año 2021. CARNE peso en canal (t) .....	66
PRODUCCIONES GANADERAS ECOLÓGICAS CERTIFICADAS. Año 2021. PRODUCTOS LÁCTEOS (t).....	69
ACUICULTURA ECOLÓGICA. Año 2021.....	72
Número de Actividades de peces, moluscos y crustáceos (t peso vivo).....	72
Producción de peces, moluscos y crustáceos (t peso vivo) .....	75
ACTIVIDADES INDUSTRIALES DE PRODUCCIÓN ECOLÓGICA. Año 2021 Número de Actividades .....	78
ACTIVIDADES INDUSTRIALES DE PRODUCCIÓN ECOLÓGICA. Año 2021. Relacionadas con la Producción Vegetal .....	81
ACTIVIDADES INDUSTRIALES DE PRODUCCIÓN ECOLÓGICA. Año 2021. Relacionadas con la Producción Animal .....	85
<b>ANEXOS.....</b>	<b>88</b>
Superficies de cultivo y aprovechamiento. Año 2021 .....	91
Ganadería ecológica certificada. Año 2021. Censo y nº de Actividades.....	217
Número de Actividades industriales. Año 2021 .....	235

*Nota: se pueden encontrar datos a nivel de provincia en el archivo Excel que se publica junto con este informe en: <https://www.mapa.gob.es/es/alimentacion/temas/produccion-eco/default.aspx>*

## **SERIES HISTÓRICAS Y EVOLUCIÓN DE LA PRODUCCIÓN ECOLÓGICA (1991-2021)**

- Datos generales año 2021
  - Evolución de la Producción Ecológica (1991-2021) Superficie Agraria útil
  - Evolución de la Producción Ecológica (1991-2021) Número de Actividades (según NIF)
  - Evolución de la Producción Ecológica (2003-2021) Número total de Actividades
  - Evolución de la Producción Ecológica (1991-2021) Número de Actividades Primarias y Secundarias

### Evolución de la Producción Ecológica (1991-2021) Superficie Agraria Útil



Nota: En los años 2012, 2013 y 2014 se excluye de los totales el apartado "6 Otras superficies" para homologarlo con los datos de Eurostat de dichos años. Según la definición de Eurostat en esos años, en el apartado "6 Otras superficies (cultivos específicos)" se incluían las superficies correspondientes a: Terreno forestal y plantas silvestres (sin uso ganadero), Rosa de Damasco, Árboles de Navidad y otras superficies no incluidas en ningún otro lugar. En los datos de 2015 no se excluye ninguna superficie de forma expresa.

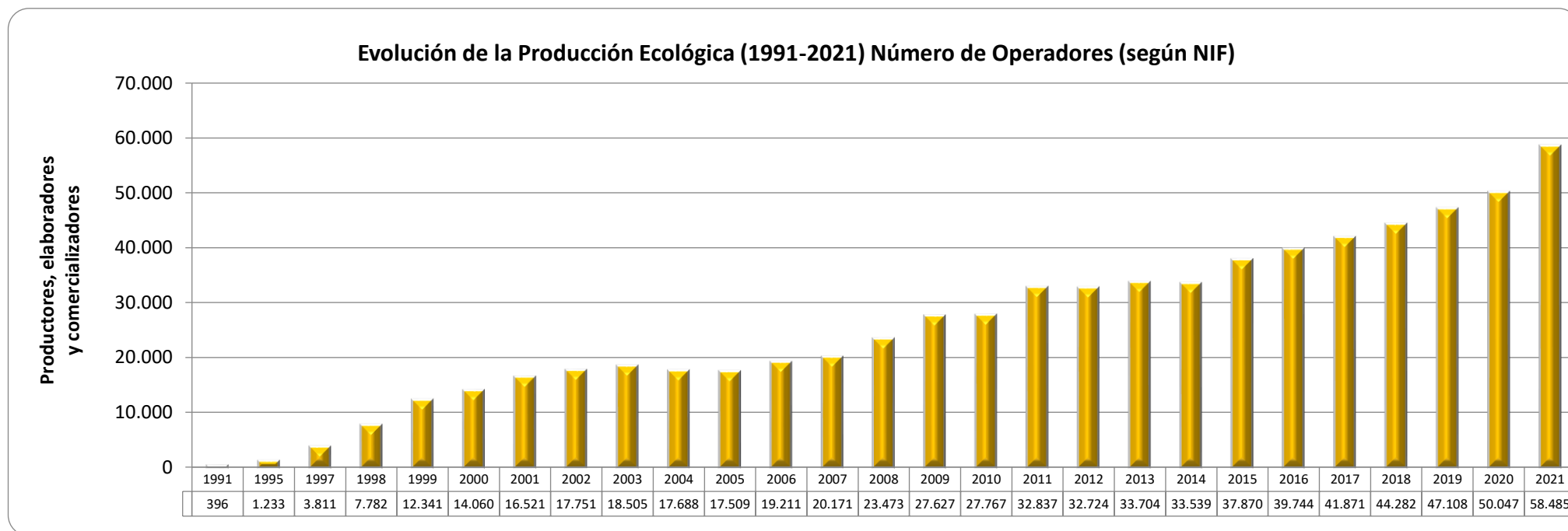
### SUPERFICIE DE AGRICULTURA ECOLÓGICA (% de Superficie Agraria útil). Año 2021

AÑO	2012	2013	2014	2015	2016	2017	2018	2019	2020	2021
% SAU	7,49	6,85	7,26	8,24	8,48	8,73	9,28	9,66	9,98	10,79(*)

(\*) Porcentaje sobre SAU calculado de forma provisional utilizando la SAU total de España de 2020. El dato definitivo será publicado por EUROSTAT: *Organic crop area by agricultural production methods and crops (from 2012 onwards)* [ORG\_CROPAR]

## EVOLUCION DEL NÚMERO DE OPERADORES DE PRODUCCIÓN ECOLÓGICA (SEGÚN NIF). Año 2021

AÑO	1991	1995	1997	1998	1999	2000	2001	2002	2003	2004	2005	2006	2007	2008	2009	2010	2011	2012	2013	2014	2015	2016	2017	2018	2019	2020	2021
Nº OPERADORES	396	1.233	3.811	7.782	12.341	14.060	16.521	17.751	18.505	17.688	17.509	19.211	20.171	23.473	27.627	27.767	32.837	32.724	33.704	33.539	37.870	39.744	41.871	44.282	47.108	50.047	58.485

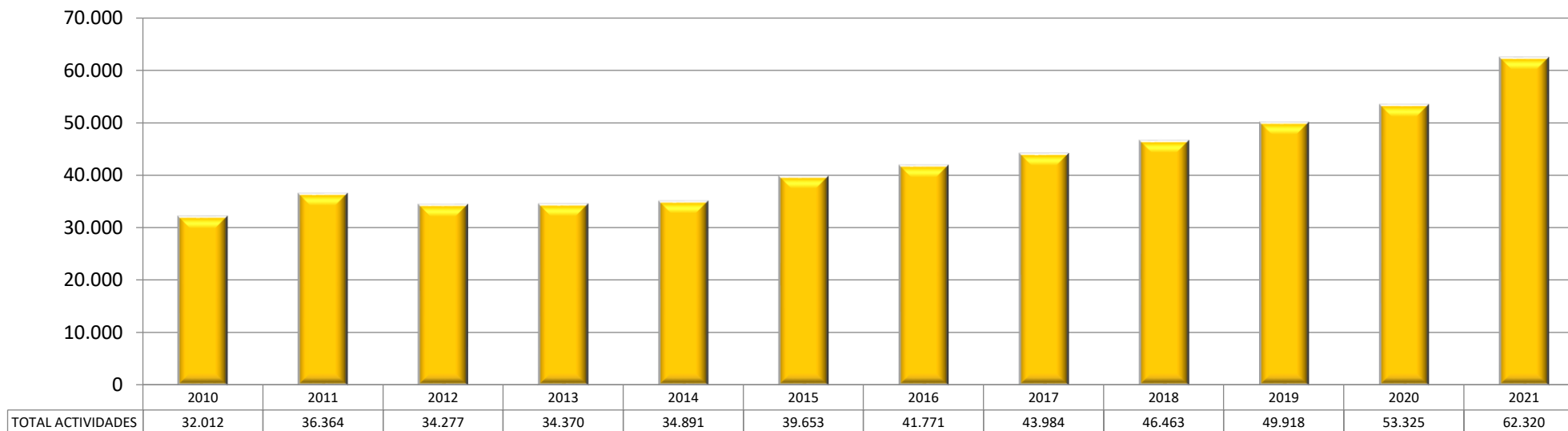


*Nota: Se recoge el número de operadores inscritos en producción ecológica con un NIF diferente. Estos operadores pueden realizar varias actividades diferentes que se recogen en las tablas siguientes.*

## EVOLUCION DEL NÚMERO DE ACTIVIDADES DE PRODUCCIÓN ECOLÓGICA. Año 2021

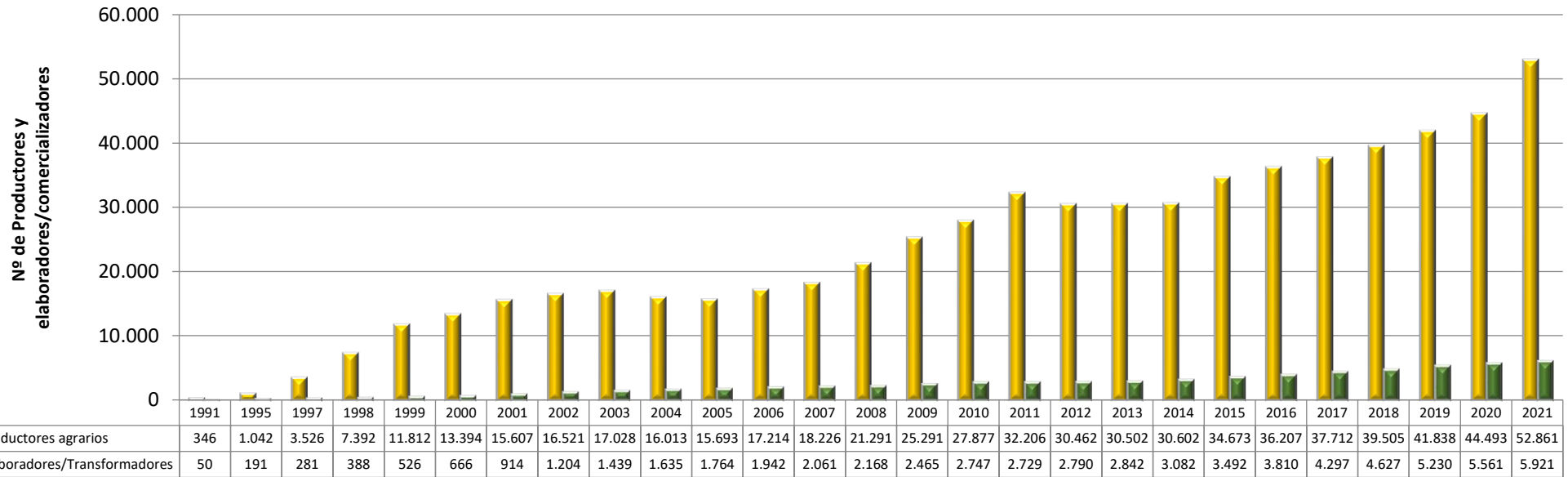
AÑO	2010	2011	2012	2013	2014	2015	2016	2017	2018	2019	2020	2021
<b>TOTAL ACTIVIDADES</b>	32.012	36.364	34.277	34.370	34.891	39.653	41.771	43.984	46.463	49.918	53.325	62.320

**Evolución de la Producción Ecológica (2010-2021) Número total de actividades**





**Evolución de la Producción Ecológica (1991-2021) Número total de Operadores agrarios y elaboradores/transformadores**



## **TABLAS Y GRÁFICOS POR COMUNIDADES AUTÓNOMAS**

- Número Actividades de Producción Ecológica. Año 2021

### **- DATOS DE SUPERFICIE ECOLÓGICA**

- Superficie de Agricultura Ecológica. Año 2021
- Superficie de Agricultura Ecológica por tipo de cultivo. Año 2021
  - Cultivos de tierras arables
  - Pastos permanentes
  - Cultivos permanentes
  - Setas cultivadas

### **- DATOS DE GANADERÍA ECOLÓGICA**

- Número de Actividades Ganaderas. Año 2021
- Número de Cabezas de Ganado/Colmenas. Año 2021
- Producciones Ganaderas de Carne. Año 2021
- Producciones Ganaderas de Productos Lácteos, Huevos y Miel. Año 2021
- Número de Actividades Acuícolas. Año 2021
- Producción de Acuicultura Ecológica. Año 2021

### **- DATOS DE INDUSTRIA ECOLÓGICA**

- Actividades Industriales de Producción Ecológica. Número de Actividades Año 2021
- Número de Actividades relacionadas con la Producción Vegetal
- Número de Actividades relacionadas con la Producción Animal

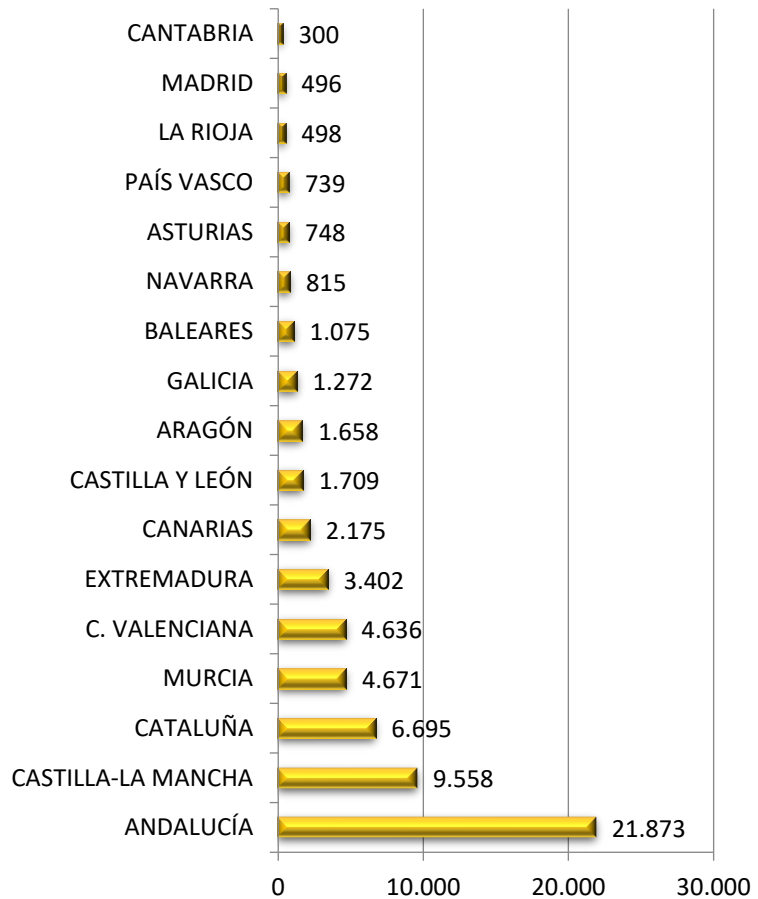
## Nº DE ACTIVIDADES DE PRODUCCIÓN ECOLÓGICA. Año 2021

COMUNIDAD AUTÓNOMA	PRODUCCIÓN PRIMARIA						Elaboradores/ Transformadores	Importadores	Exportadores	COMERCIALIZADORES				TOTAL
	PRODUCCIÓN AGRARIA				Acuicultura	TOTAL PRODUCCIÓN PRIMARIA				Mayoristas	Minoristas	Otros	Total	
	Agrícolas	Ganaderos	Mixtos	Total										
ANDALUCÍA	17.385	1.259	1.788	20.432	2	20.434	986	93	52	307	1		308	21.873
ARAGÓN	1.338	6	71	1.415		1.415	198	7		38			38	1.658
ASTURIAS	219	208	39	466	3	469	82	2		18	172	5	195	748
BALEARES	618	1	266	885		885	94	3		21	65	7	93	1.075
CANARIAS	1.584	14	74	1.672	1	1.673	242	12		27	221		248	2.175
CANTABRIA	95	99	15	209	1	210	60	6	2	19	2	1 <sup>(1)</sup>	22	300
CASTILLA-LA MANCHA	8.765	40	118	8.923	1	8.924	520	7		65	5	37	107	9.558
CASTILLA Y LEÓN	1.272	55	87	1.414		1.414	247	3		44	1		45	1.709
CATALUÑA	3.483	19	770	4.272		4.272	1.526	143	41	686	27		713	6.695
EXTREMADURA	2.858	89	163	3.110		3.110	192	3		96		1 <sup>(2)</sup>	97	3.402
GALICIA	382	321	69	772	157	929	237	15		91			91	1.272
MADRID	270	20	1	291		291	135	36		34			34	496
MURCIA	4.081	6	7	4.094		4.094	368	10	93	106			106	4.671
NAVARRA	499	7	63	569		569	190	10				46	46	815
LA RIOJA	346	4	2	352	1	353	119	6		13	7		20	498
PAÍS VASCO	414	44	86	544	1	545	124	20		19	27	4 <sup>(3)</sup>	50	739
C. VALENCIANA	3.409	13	19	3.441	1	3.442	601	96	42	434	21		455	4.636
<b>TOTAL NACIONAL</b>	<b>47.018</b>	<b>2.205</b>	<b>3.638</b>	<b>52.861</b>	<b>168</b>	<b>53.029</b>	<b>5.921</b>	<b>472</b>	<b>230</b>	<b>2.018</b>	<b>549</b>	<b>101</b>	<b>2.668</b>	<b>62.320</b>

*Nota: El número de Actividades se ha contabilizado para cada una de las actividades económicas, de tal manera que hay operadores, que bajo un único NIF, realizan varias actividades. Se ha considerado como Producción Primaria la agricultura, ganadería y acuicultura.*

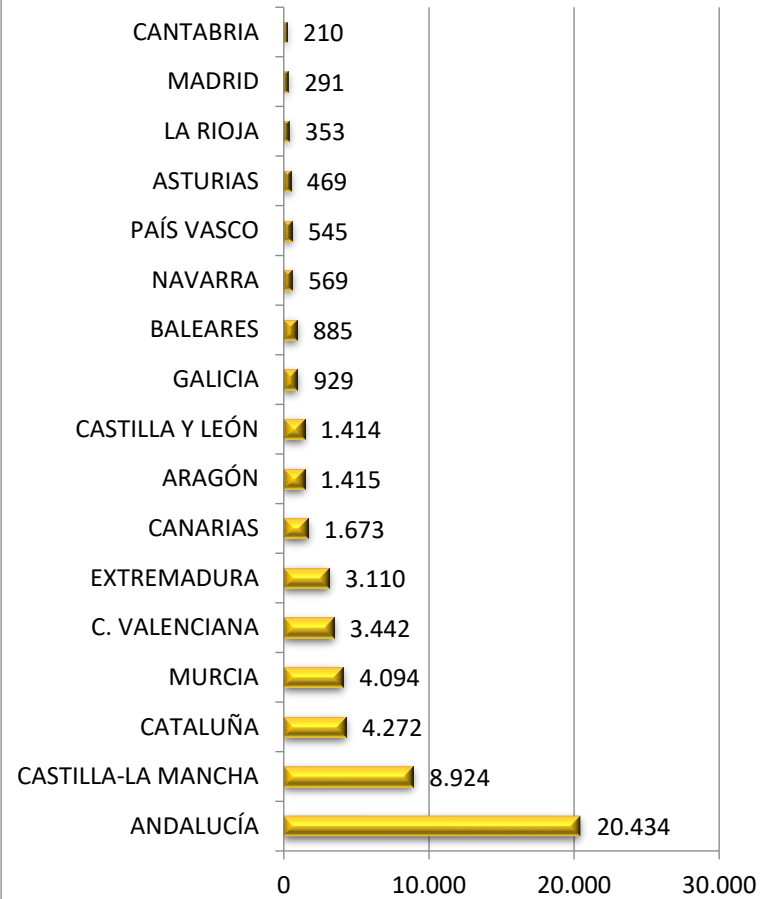
*(1) Centro de formación. (2) Almacenista. (3) Productores agrícolas que son comercializadores.*

**Número de Actividades. Año 2021**  
**Distribución por Comunidades Autónomas**



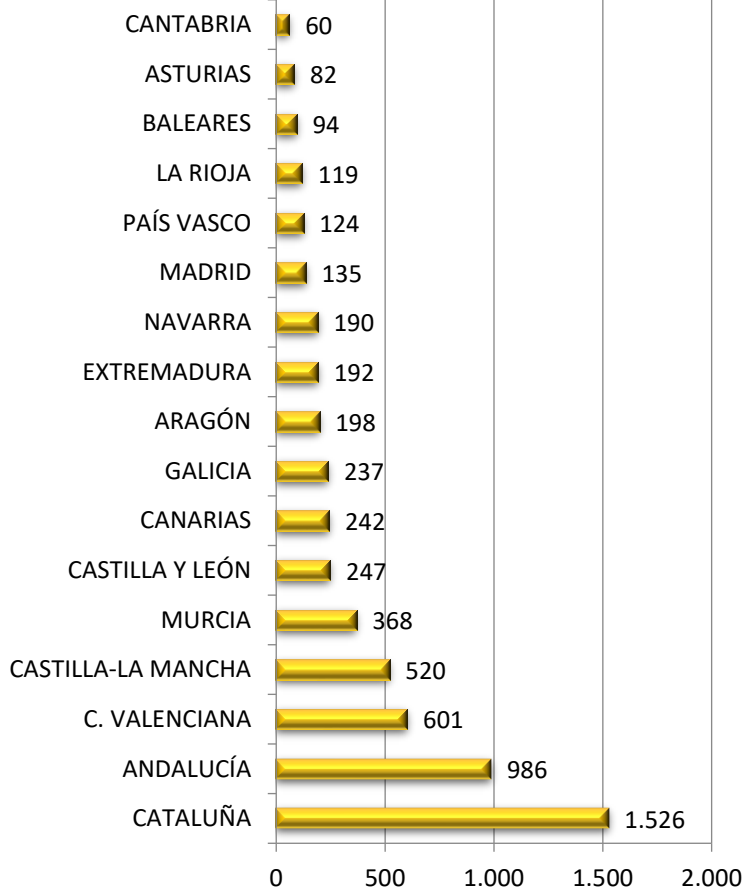
**Número Total de Actividades 62.320**

**Total de la Producción Primaria. Año 2021**  
**Distribución por Comunidades Autónomas**



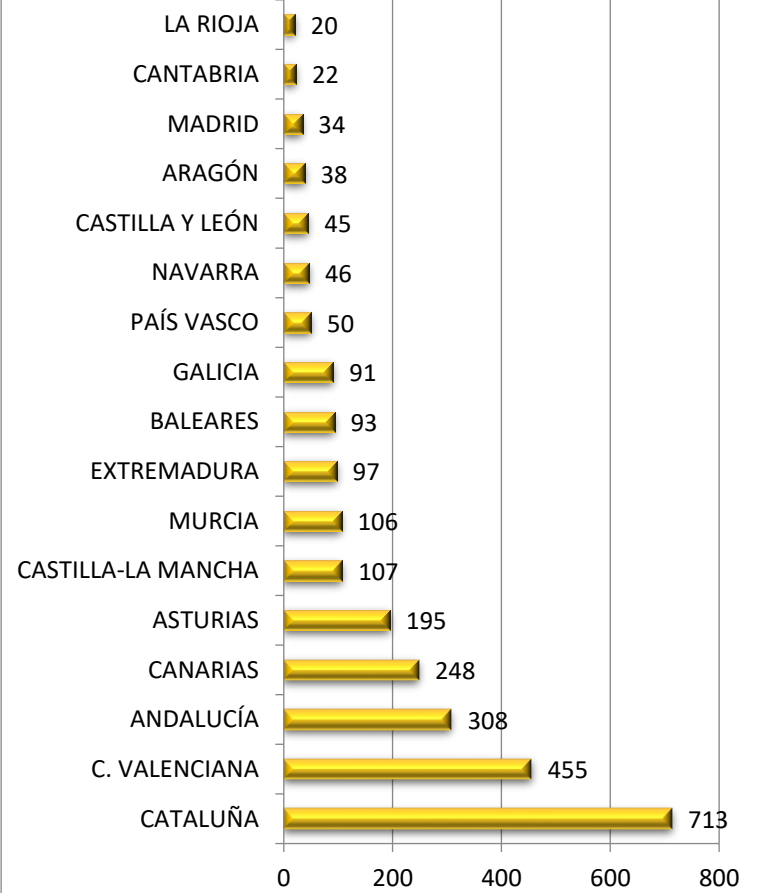
**Número de Actividades Primarias 53.029**

**Total de la Producción Secundaria. Año 2021**  
**Distribución por Comunidades Autónomas**



**Número de Actividades de Elaboración/Transformación 5.921**

**Total de la Producción Terciaria. Año 2021**  
**Distribución por Comunidades Autónomas**



**Número de Actividades de Comercialización 2.668**

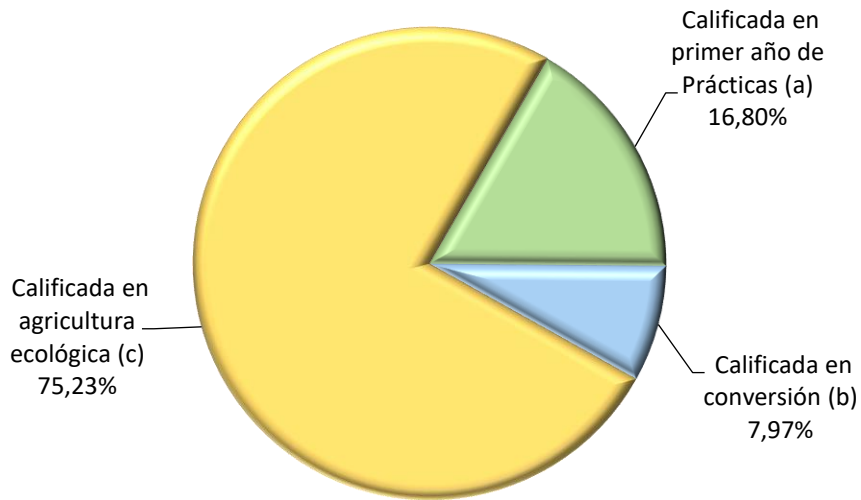
## SUPERFICIE DE AGRICULTURA ECOLÓGICA (ha). Año 2021

Comunidad Autónoma	Calificada en conversión		Calificada en agricultura ecológica (c)	SUPERFICIE TOTAL (a+b+c)
	Calificada en primer año de Prácticas (a)	Resto de años (b)		
ANDALUCÍA	312.317,2239	79.084,0207	978.038,7476	1.369.439,9922
ARAGÓN	38.422,7278	12.370,8058	53.058,2982	103.851,8318
ASTURIAS	1.657,5833	1.300,9005	11.318,8676	14.277,3514
BALEARES	3.085,3737	3.021,4520	33.648,1836	39.755,0093
CANARIAS	321,4100	276,8800	7.502,3800	8.100,6700
CANTABRIA	5,9930	29,9950	3.665,7610	3.701,7490
CASTILLA-LA MANCHA	36.758,0612	38.359,8957	337.397,8911	412.515,8480
CASTILLA Y LEÓN	14.201,6470	15.051,6830	59.079,2118	88.332,5418
CATALUÑA	34.156,8757	27.015,1981	209.514,2308	270.686,3046
EXTREMADURA	10.639,6070	8.970,9430	89.372,7390	108.983,2890
GALICIA	765,4561	1.538,3577	29.905,1639	32.208,9777
MADRID	25,6875	523,6192	11.370,0611	11.919,3678
MURCIA	8.540,2200	15.794,3500	82.917,6900	107.252,2600
NAVARRA	1.976,0270	2.847,6620	57.219,1920	62.042,8810
LA RIOJA	430,2533	739,4781	3.506,4467	4.676,1781
PAÍS VASCO	1.884,8300	1.011,6700	5.008,0700	7.904,5700
COMUNIDAD VALENCIANA	5.144,0875	15.073,9967	133.284,7099	153.502,7941
<b>TOTAL NACIONAL (ha)</b>	<b>470.333,0640</b>	<b>223.010,9075</b>	<b>2.105.807,6442</b>	<b>2.799.151,6157<sup>(*)</sup></b>

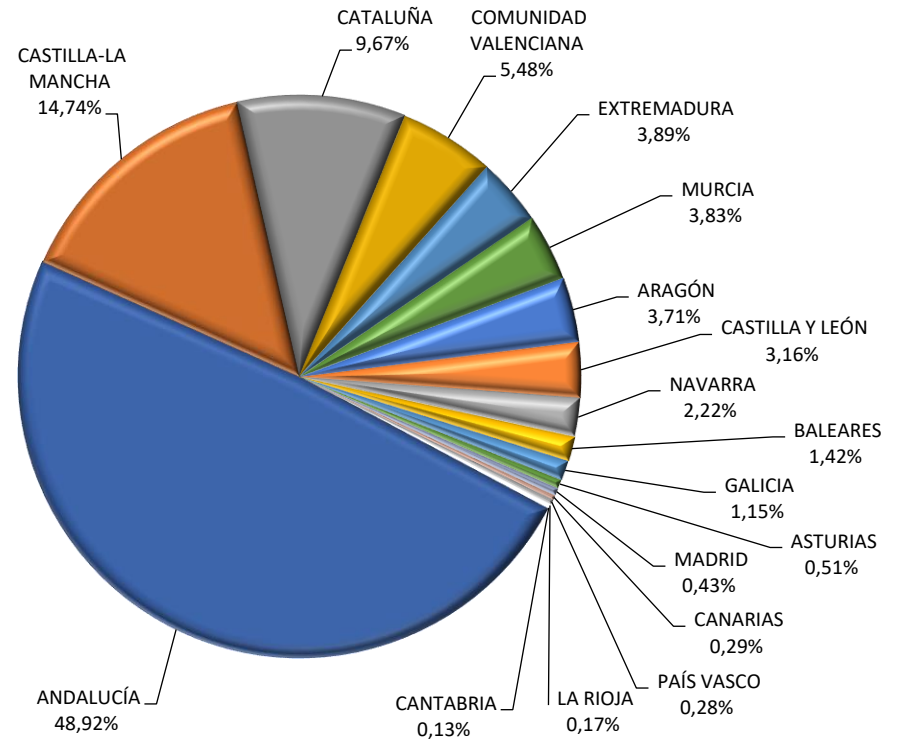
*Nota: En los anexos se puede encontrar la producción estimada para algunos cultivos.*

*(\*) Incluye el "Terreno forestal con carga ganadera y/o pecoreo" que no es SAU (Superficie Agraria Útil). En los anexos se puede encontrar más información.*

**Superficie de agricultura ecológica (ha).  
Por tipo de superficie  
Año 2021**



**Superficie de agricultura ecológica (ha).  
Por Comunidades Autónomas  
Año 2021**



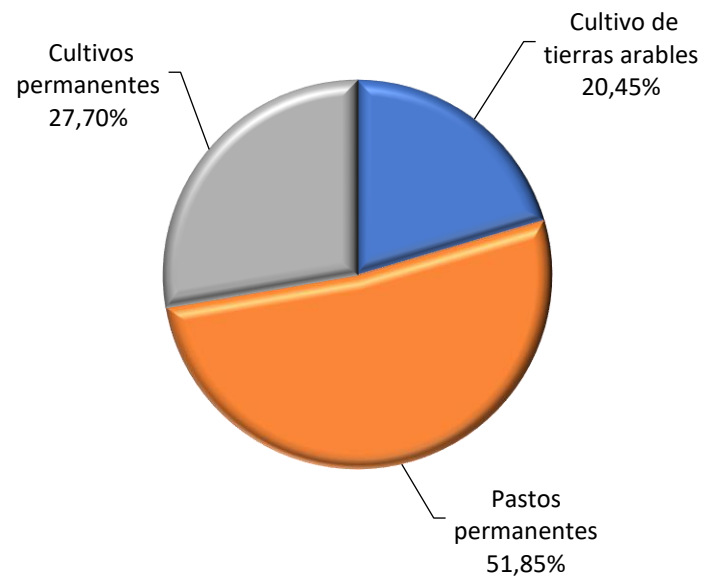
## SUPERFICIE DE AGRICULTURA ECOLÓGICA (ha) POR TIPO DE CULTIVO. Año 2021

Comunidad Autónoma	Tierras arables	Pastos permanentes	Cultivos permanentes	TOTAL
ANDALUCÍA	194.262,2475	897.398,2621	277.779,4826	1.369.439,9922
ARAGÓN	59.603,9159	23.528,1449	20.719,7710	103.851,8318
ASTURIAS	117,7152	13.537,1780	622,4582	14.277,3514
BALEARES	12.803,1094	20.096,6368	6.855,2631	39.755,0093
CANARIAS	3.615,2900	3.023,5000	1.461,8800	8.100,6700
CANTABRIA	76,1900	3.441,4200	184,1390	3.701,7490
CASTILLA-LA MANCHA	162.785,3250	40.318,6828	209.411,8402	412.515,8480
CASTILLA Y LEÓN	41.159,6620	30.151,1200	17.021,7598	88.332,5418
CATALUÑA	24.507,5469	202.748,3973	43.430,3604	270.686,3046
EXTREMADURA	14.727,4150	58.906,0890	35.349,7850	108.983,2890
GALICIA	1.880,4100	23.987,4375	6.341,1302	32.208,9777
MADRID	1.355,5843	5.952,3647	4.611,4188	11.919,3678
MURCIA	34.195,9600	2.720,4700	70.335,8300	107.252,2600
NAVARRA	11.495,5430	47.302,1850	3.245,1530	62.042,8810
LA RIOJA	273,5976	956,8954	3.445,6851	4.676,1781
PAÍS VASCO	1.306,0100	4.974,9200	1.623,6400	7.904,5700
COMUNIDAD VALENCIANA	8.262,0692	72.346,4051	72.894,3198	153.502,7941
<b>TOTAL NACIONAL (ha)</b>	<b>572.427,5909</b>	<b>1.451.390,1086</b>	<b>775.333,9162</b>	<b>2.799.151,6157<sup>(*)</sup></b>

(\*) Incluye el "Terreno forestal con carga ganadera y/o pecoreo" que no es SAU (Superficie Agraria Útil). En los anexos se puede encontrar más información.



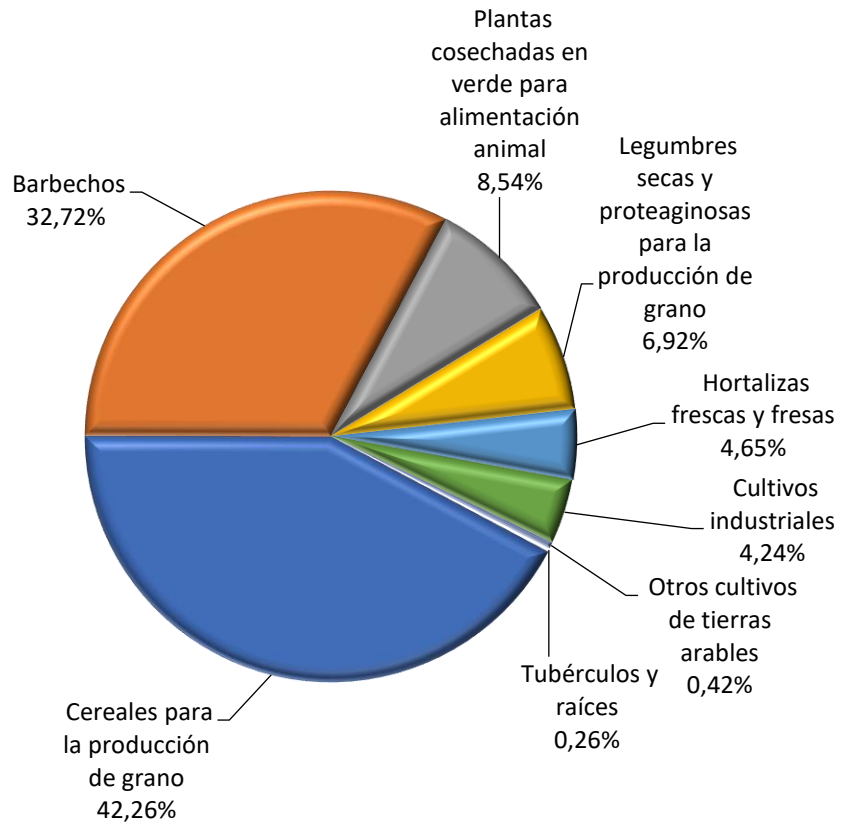
**Superficie de agricultura ecológica (ha)  
por tipo de cultivo.  
Año 2021**



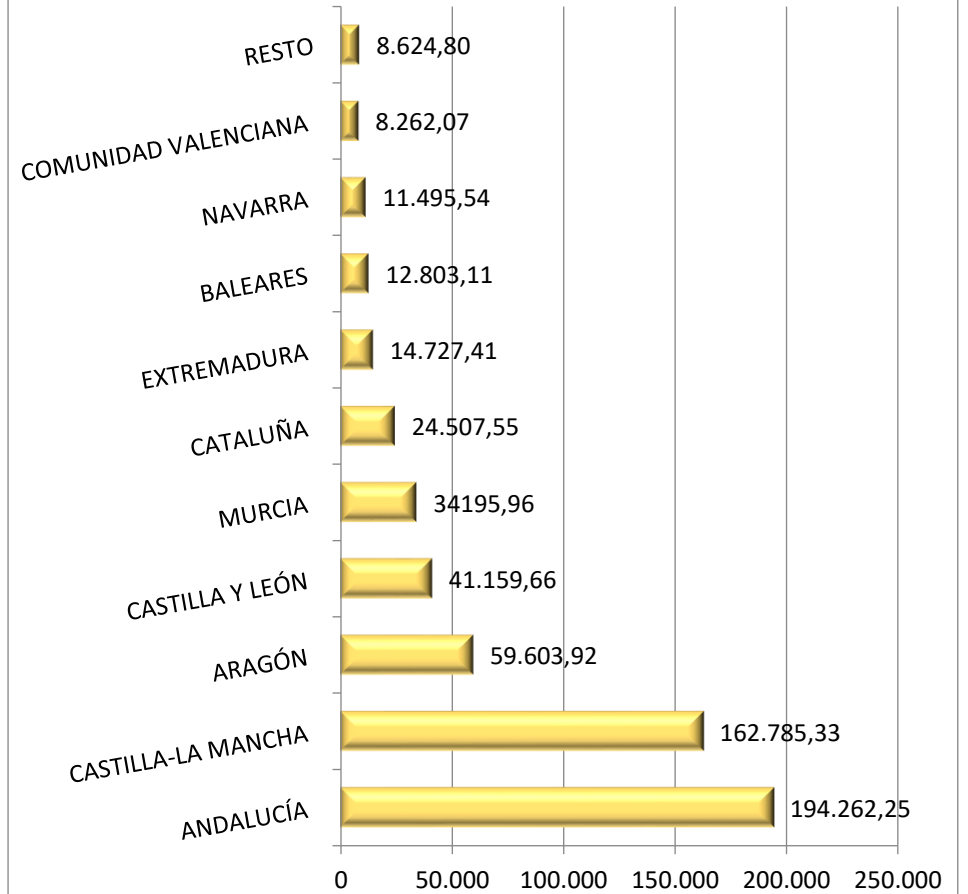
**SUPERFICIE DE AGRICULTURA ECOLÓGICA (ha) POR TIPO DE CULTIVO.  
CULTIVOS DE TIERRAS ARABLES. Año 2021**

Comunidad Autónoma	Cereales para la producción de grano	Legumbres secas y proteaginosas para la producción de grano	Tubérculos y raíces	Cultivos industriales	Plantas cosechadas en verde para alimentación animal	Hortalizas frescas y fresas	Otros cultivos de tierras arables	Barbechos	TOTAL (cultivo de tierras arables)
ANDALUCÍA	89.264,1607	11.970,6552	717,8397	5.879,7860	806,3846	12.349,4795		73.273,9418	194.262,2475
ARAGÓN	29.386,7600	1.682,8390	154,5908	1.357,1300	2.088,9500	614,4751	1,0000	24.318,1710	59.603,9159
ASTURIAS	51,2153	9,9915	2,4670	0,4300	6,2547	20,5447		26,8120	117,7152
BALEARES	5.478,0869	1.291,0883	8,2700	39,0200	4.586,0589	236,3450		1.164,2403	12.803,1094
CANARIAS	10,8000	5,6000	38,3500	3,4000	35,3500	199,1900	0,5000	3.322,1000	3.615,2900
CANTABRIA	0,7300	0,5400	0,3000	1,2600	12,9800	49,6500		10,7300	76,1900
CASTILLA-LA MANCHA	67.989,2991	16.782,0720	20,0807	9.859,9505	10.304,9326	2.666,0626	150,8855	55.012,0420	162.785,3250
CASTILLA Y LEÓN	13.680,5520	6.094,6053	201,6979	4.362,5114	11.793,7297	885,6209	16,7000	4.124,2448	41.159,6620
CATALUÑA	8.011,5974	300,5800	110,2200	837,2767	10.652,8689	1.093,1596		3.501,8443	24.507,5469
EXTREMADURA	5.338,3533	871,0750		23,2300	3.255,5010	995,1000		4.244,1557	14.727,4150
GALICIA	240,6773	2,0832	21,8939	18,1530	1.303,2923	224,0770	1,0856	69,1477	1.880,4100
MADRID	731,8546	101,7636	32,2970	5,2475	187,7671	23,2255		273,4290	1.355,5843
MURCIA	12.814,0600	199,1800	101,6100	1.328,9700	1.094,5600	5.062,2300		13.595,3500	34.195,9600
NAVARRA	4.308,9250	84,8000	23,8830	254,7730	2.076,7960	751,7980		3.994,5680	11.495,5430
LA RIOJA	85,8462	19,2318	1,5771	1,9338		49,3246		115,6841	273,5976
PAÍS VASCO	248,9100	191,8200	24,5000	11,8900	517,0100	259,1300	2,7200	50,0300	1.306,0100
COMUNIDAD VALENCIANA	4.271,3224		21,5688	297,2540	139,5428	1.111,5849	2.205,8404	214,9559	8.262,0692
<b>TOTAL NACIONAL (ha)</b>	<b>241.913,1503</b>	<b>39.607,9249</b>	<b>1.481,1459</b>	<b>24.282,2158</b>	<b>48.861,9786</b>	<b>26.590,9974</b>	<b>2.378,7315</b>	<b>187.311,4466</b>	<b>572.427,5909</b>

**Superficie de agricultura ecológica (ha) por tipo de cultivo. Cultivos de tierras arables (ha). Año 2021**



**Superficie de agricultura ecológica (ha) por Comunidad Autónoma. Cultivos de tierras arables (ha). Año 2021**

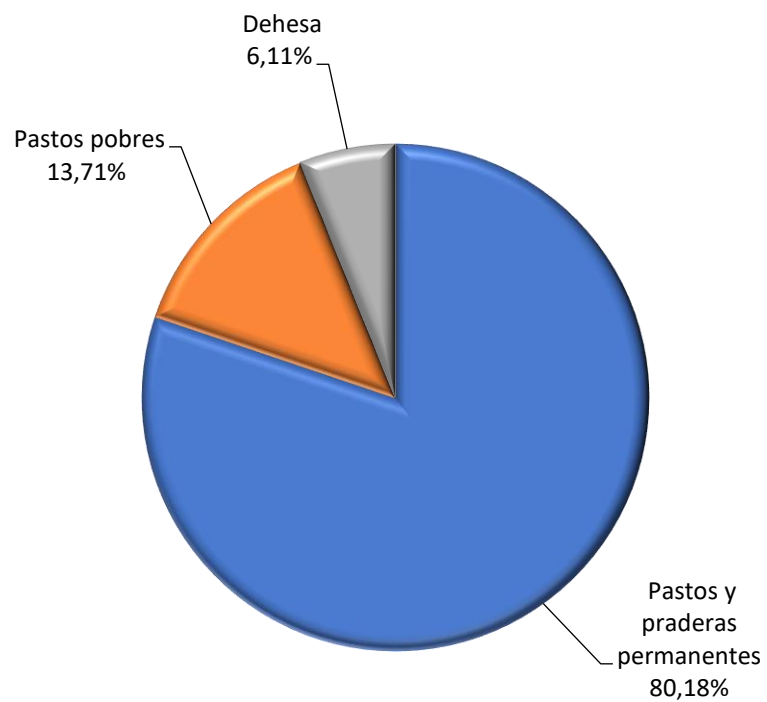


**SUPERFICIE DE AGRICULTURA ECOLÓGICA (ha) POR TIPO DE CULTIVO.  
PASTOS PERMANENTES. Año 2021**

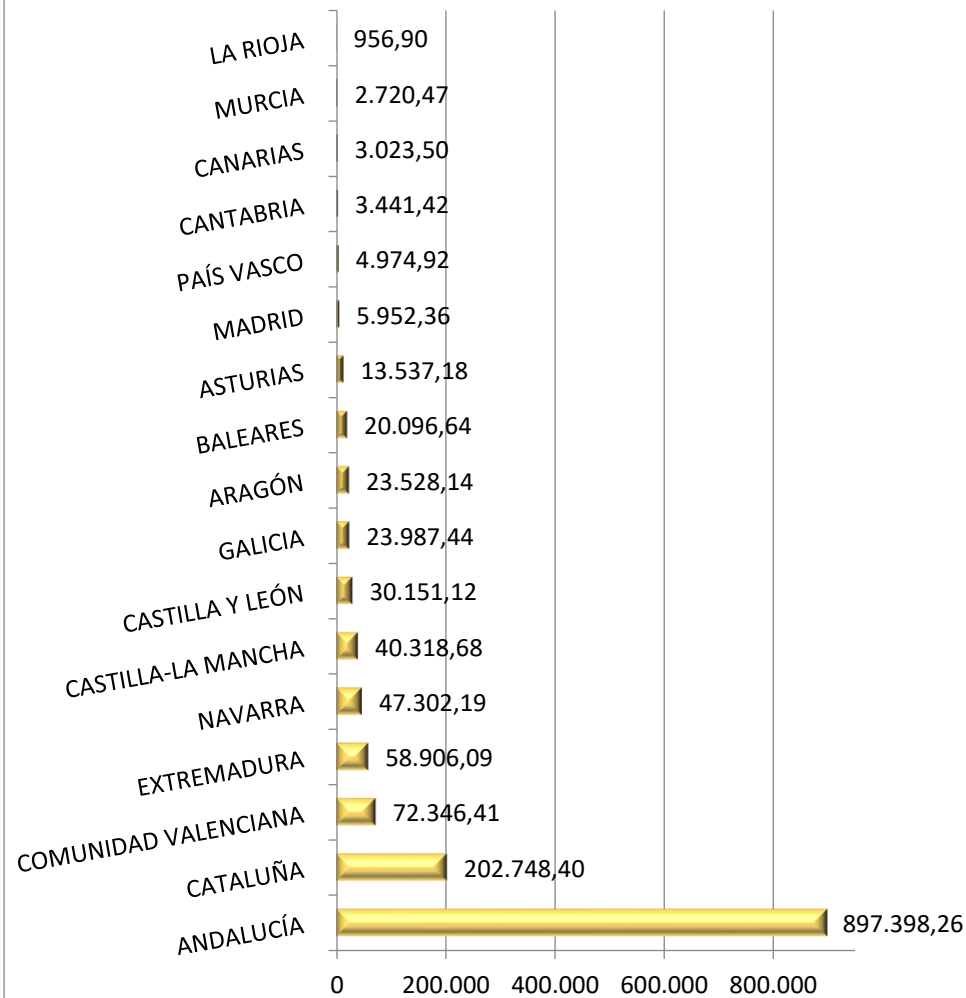
Comunidad Autónoma	Pastos y praderas permanentes	Pastos pobres <sup>(*)</sup>	Dehesa	TOTAL (Pastos permanentes)
ANDALUCÍA	852.472,5242	23.215,6830	21.710,0549	897.398,2621
ARAGÓN	22.681,3649	846,7800		23.528,1449
ASTURIAS	8.973,2280	4.563,9500		13.537,1780
BALEARES	318,2400	9.671,3019	10.107,0949	20.096,6368
CANARIAS	2.972,5000	51,0000		3.023,5000
CANTABRIA	3.441,4200			3.441,4200
CASTILLA-LA MANCHA	33.777,8702	82,7900	6.458,0226	40.318,6828
CASTILLA Y LEÓN	27.416,1240	2.170,0260	564,9700	30.151,1200
CATALUÑA	172.640,5429	30.107,8544		202.748,3973
EXTREMADURA	8.700,7210	473,3800	49.731,9880	58.906,0890
GALICIA	13.223,1128	10.763,4062	0,9185	23.987,4375
MADRID		5.952,3647		5.952,3647
MURCIA		2.720,4700		2.720,4700
NAVARRA	13.010,3430	34.291,8420		47.302,1850
LA RIOJA		841,5621	115,3333	956,8954
PAÍS VASCO	4.070,6700	904,2500		4.974,9200
COMUNIDAD VALENCIANA		72.346,4051		72.346,4051
<b>TOTAL NACIONAL (ha)</b>	<b>1.163.698,6610</b>	<b>199.003,0654</b>	<b>88.688,3822</b>	<b>1.451.390,1086</b>

*(\*) El concepto pastos pobres incluye la categoría "Terreno forestal con carga ganadera y/o pecoreo" que no es SAU (Superficie Agraria Útil). En los anexos se puede encontrar más información.*

**Superficie de agricultura ecológica (ha) por tipo de cultivo. Pastos permanentes (ha).  
Año 2021**



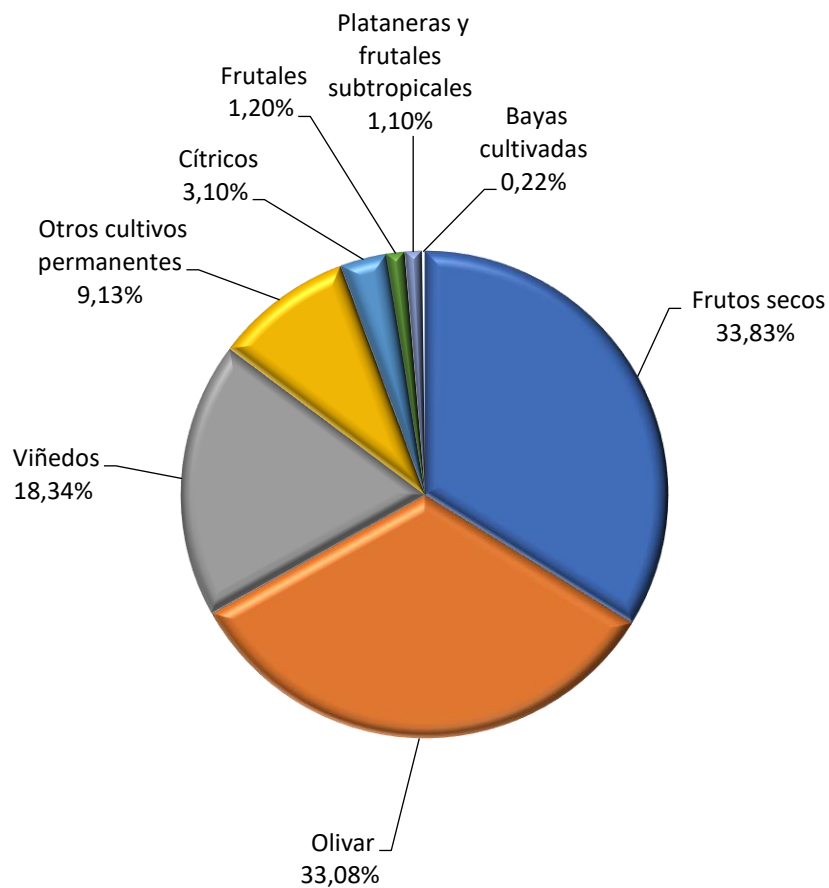
**Superficie de agricultura ecológica (ha) por Comunidad Autónoma. Pastos permanentes (ha).  
Año 2021**



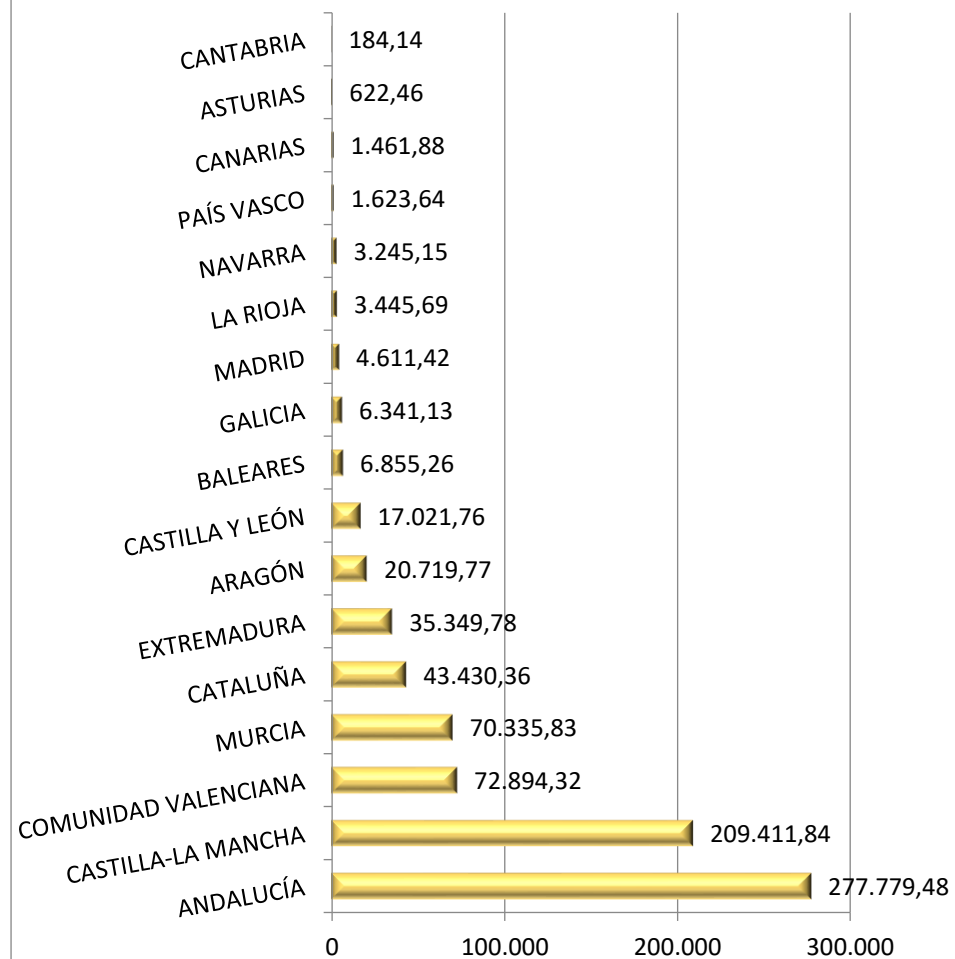
**SUPERFICIE DE AGRICULTURA ECOLÓGICA (ha) POR TIPO DE CULTIVO.  
CULTIVOS PERMANENTES. Año 2021**

Comunidad Autónoma	Frutales	Plataneras y frutales subtropicales	Bayas cultivadas	Frutos secos	Cítricos	Viñedos	Olivar	Otros cultivos permanentes	TOTAL (cultivos permanentes)
ANDALUCÍA	1.501,4913	4.753,6790	1.234,9419	100.436,0415	12.736,6725	1.445,9146	117.380,3290	38.290,4128	277.779,4826
ARAGÓN	910,7950	70,6200	1,3600	8.614,8660	0,1300	2.550,0300	7.916,4600	655,5100	20.719,7710
ASTURIAS	379,9643	88,3828	111,3473	38,7272	2,3185	0,9774	0,0395	0,7012	622,4582
BALEARES	211,6060	95,8980	0,1400	3.647,6138	75,4836	1.079,7860	1.255,2557	489,4800	6.855,2631
CANARIAS	47,0400	776,8700		28,9100	40,1500	403,9000	61,4300	103,5800	1.461,8800
CANTABRIA	21,5910	14,1700	112,3500	23,2700	2,4480	5,3300		4,9800	184,1390
CASTILLA-LA MANCHA	432,2636	175,5848	5,0025	74.024,9877		62.270,3527	72.391,9547	111,6942	209.411,8402
CASTILLA Y LEÓN	46,7910	8,1600	44,0176	4.646,7854		10.498,9153	699,2005	1.077,8900	17.021,7598
CATALUÑA	1.600,6574	147,4520	4,5600	3.955,6600	252,8737	27.161,4445	9.665,8873	641,8255	43.430,3604
EXTREMADURA	1.158,0870	1.224,2433	15,6000	1.891,4150	18,2630	1.889,1083	29.146,6483	6,4200	35.349,7850
GALICIA	421,5525	40,6896	142,9940	2.343,9725	13,3339	76,4128	178,5961	3.123,5788	6.341,1302
MADRID	3,7549	2,5133	3,7981	109,3686	0,0320	627,1225	3.864,0041	0,8253	4.611,4188
MURCIA	1.066,2500	38,2300		45.364,8100	5.156,4600	13.266,5600	5.402,4800	41,0400	70.335,8300
NAVARRA	281,0620	43,2030	2,8880	471,3990	0,0030	1.570,3910	868,5140	7,6930	3.245,1530
LA RIOJA	162,6466	1,4368	0,2083	1.032,0400		1.488,7040	753,5620	7,0874	3.445,6851
PAÍS VASCO	374,0600	13,2400	15,5600	37,4700	0,7200	1.150,1600	21,1400	11,2900	1.623,6400
COMUNIDAD VALENCIANA	701,0629	1.049,4645	0,7214	15.612,9768	5.699,9770	16.691,7876	6.901,9105	26.236,4192	72.894,3198
<b>TOTAL NACIONAL (ha)</b>	<b>9.320,6755</b>	<b>8.543,8371</b>	<b>1.695,4891</b>	<b>262.280,3135</b>	<b>23.998,8652</b>	<b>142.176,8967</b>	<b>256.507,4117</b>	<b>70.810,4274</b>	<b>775.333,9162</b>

**Superficie de agricultura ecológica (ha).  
Por tipo de cultivo. Cultivos permanentes  
Año 2021**

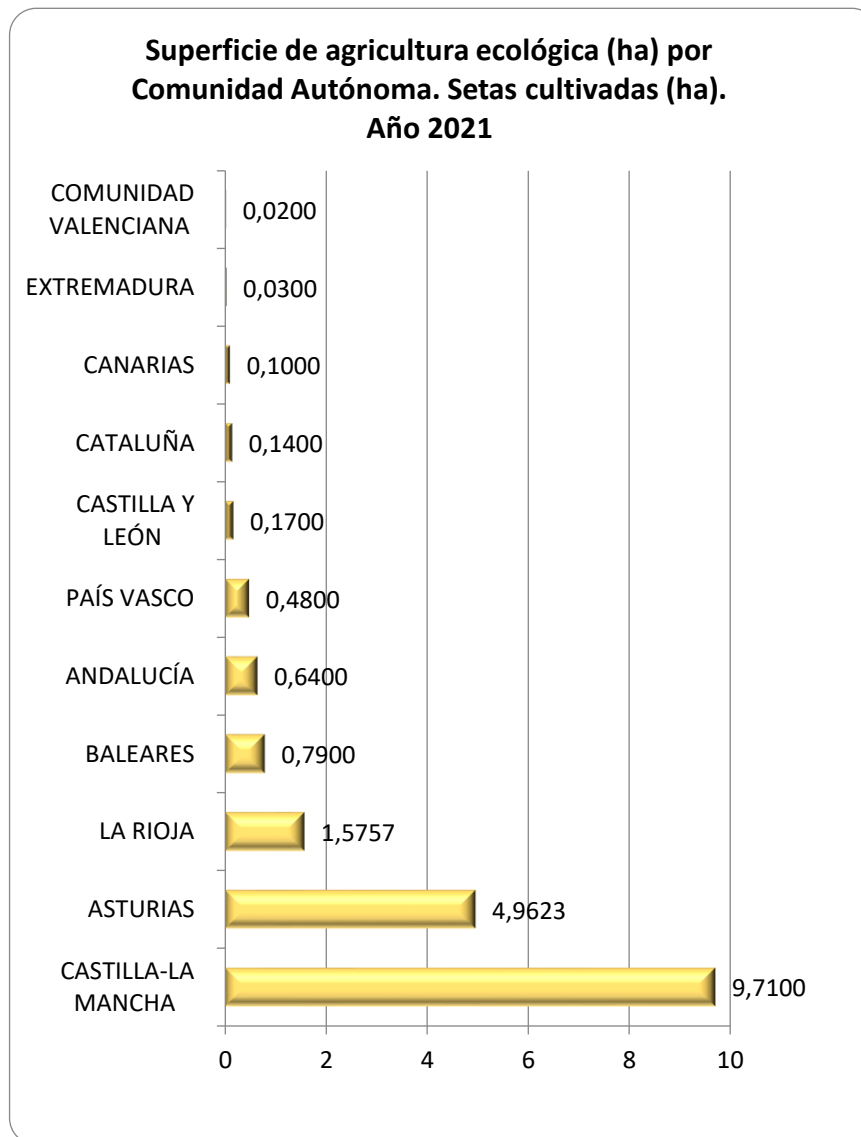


**Superficie de agricultura ecológica (ha) por Comunidad Autónoma. Cultivos permanentes (ha).  
Año 2021**



**SUPERFICIE DE AGRICULTURA ECOLÓGICA  
(ha) POR TIPO DE CULTIVO.  
SETAS CULTIVADAS (\*). Año 2021**

Comunidad Autónoma	TOTAL Setas cultivadas
ANDALUCÍA	0,6400
ARAGÓN	
ASTURIAS	4,9623
BALEARES	0,7900
CANARIAS	0,1000
CANTABRIA	
CASTILLA-LA MANCHA	9,7100
CASTILLA Y LEÓN	0,1700
CATALUÑA	0,1400
EXTREMADURA	0,0300
GALICIA	
MADRID	
MURCIA	
NAVARRA	
LA RIOJA	1,5757
PAÍS VASCO	0,4800
COMUNIDAD VALENCIANA	0,0200
<b>TOTAL NACIONAL (ha)</b>	<b>18,6180</b>



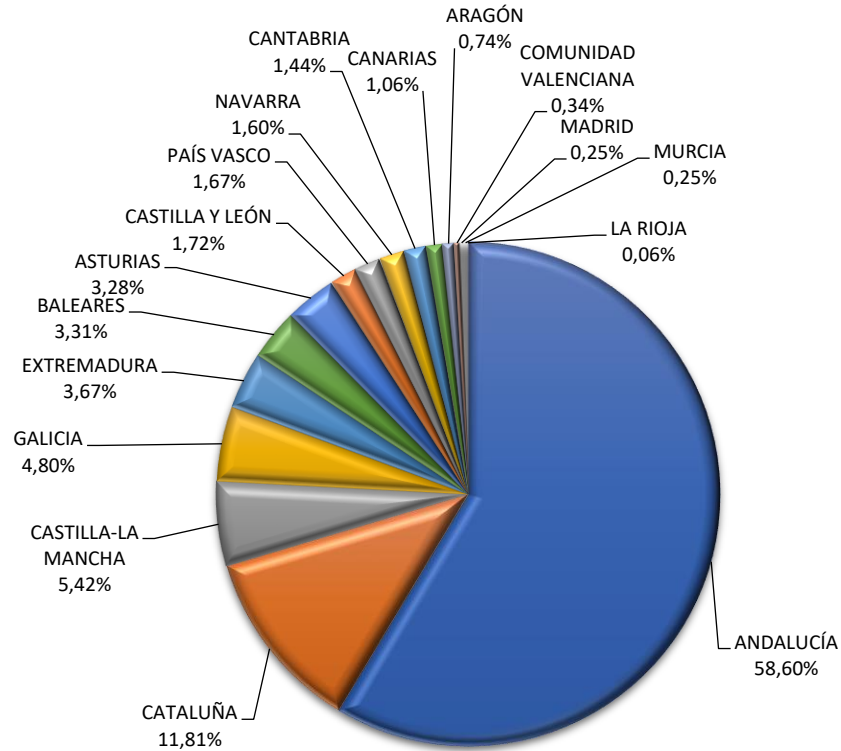
(\*). Esta superficie no se suma al total de Superficie de producción ecológica, ni se considera SAU. Son instalaciones especialmente construidas o adaptadas para ello, así como en locales subterráneos, cuevas o sótanos.



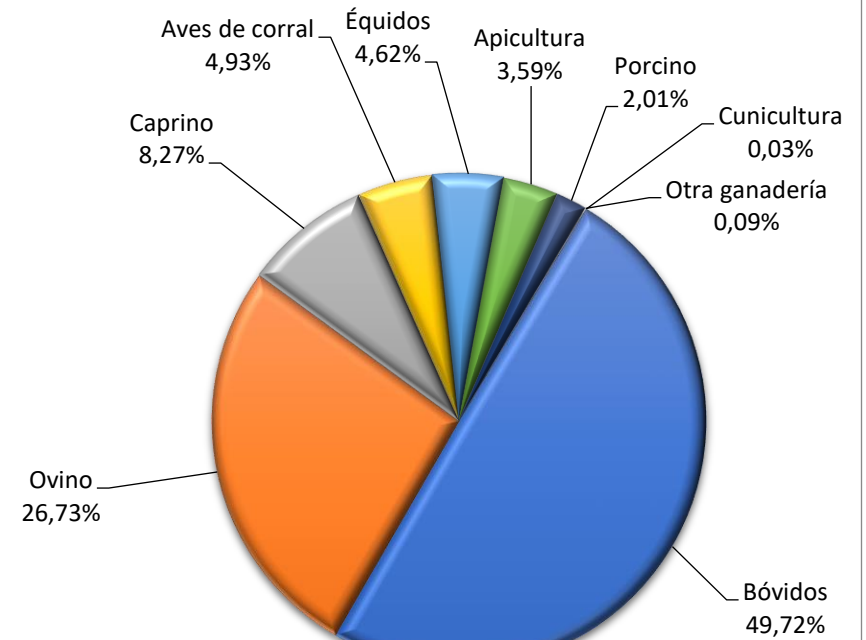
## NÚMERO DE ACTIVIDADES GANADERAS. Año 2021

Comunidad Autónoma	BÓVIDOS			PORCINO	OVINO			CAPRINO			AVES DE CORRAL				ÉQUIDOS	CUNICULTURA	APICULTURA	OTRA GANADERÍA (Helicicultura)	TOTAL
	Carne	Leche	TOTAL		Carne	Leche	TOTAL	Carne	Leche	TOTAL	Pollos	Otras	Gallinas puesta Huevos	TOTAL					
											Carne								
ANDALUCÍA	2.809		2.809	78	1.663	53	1.716	334	150	484	1	6	38	45	176		109	2	5.419
ARAGÓN	15		15	2	26	4	30	2	1	3			14	14			4		68
ASTURIAS	176	54	230	2	25	2	27	12	1	13			5	5	16		10		303
BALEARES	47	3	50	31	144	3	147	7	6	13	5	3	47	55	2		6	2	306
CANARIAS	4		4	4		15	15		10	10	3		38	41			24		98
CANTABRIA	60	27	87	1	9		9	3		3	1		5	6	20		7		133
CASTILLA-LA MANCHA	220	3	223	2	137	32	169	29	37	66	1		14	15	4		22		501
CASTILLA Y LEÓN	48	2	50	6	14	5	19	2	5	7	6	1	20	27	1		47	2	159
CATALUÑA	570	18	588	20	114	6	120	77	22	99	45	6	73	124	123	3	14	1	1.092
EXTREMADURA	141		141	14	106	2	108	20	6	26	6		6	12	29		9		339
GALICIA	163	120	283	22	29		29	7		7	34		32	66	3		34		444
MADRID	11	1	12		1		1		1	1			1	1			8		23
MURCIA	1		1	1	1		1		4	4			1	1			15		23
NAVARRA	32	3	35		36	8	44	14	2	16	1		11	12	34		7		148
LA RIOJA				1									2	2			3		6
PAÍS VASCO	55	8	63	2	22	11	33	6	1	7	3		20	23	18		7	1	154
COMUNIDAD VALENCIANA	7		7		4		4	5	1	6			7	7	1		6		31
<b>TOTAL NACIONAL</b>	<b>4.359</b>	<b>239</b>	<b>4.598</b>	<b>186</b>	<b>2.331</b>	<b>141</b>	<b>2.472</b>	<b>518</b>	<b>247</b>	<b>765</b>	<b>106</b>	<b>16</b>	<b>334</b>	<b>456</b>	<b>427</b>	<b>3</b>	<b>332</b>	<b>8</b>	<b>9.247</b>

**Número de actividades ganaderas.  
Porcentaje por Comunidad Autónoma.  
Año 2021**



**Número de actividades ganaderas.  
Porcentaje por orientación productiva.  
Año 2021**

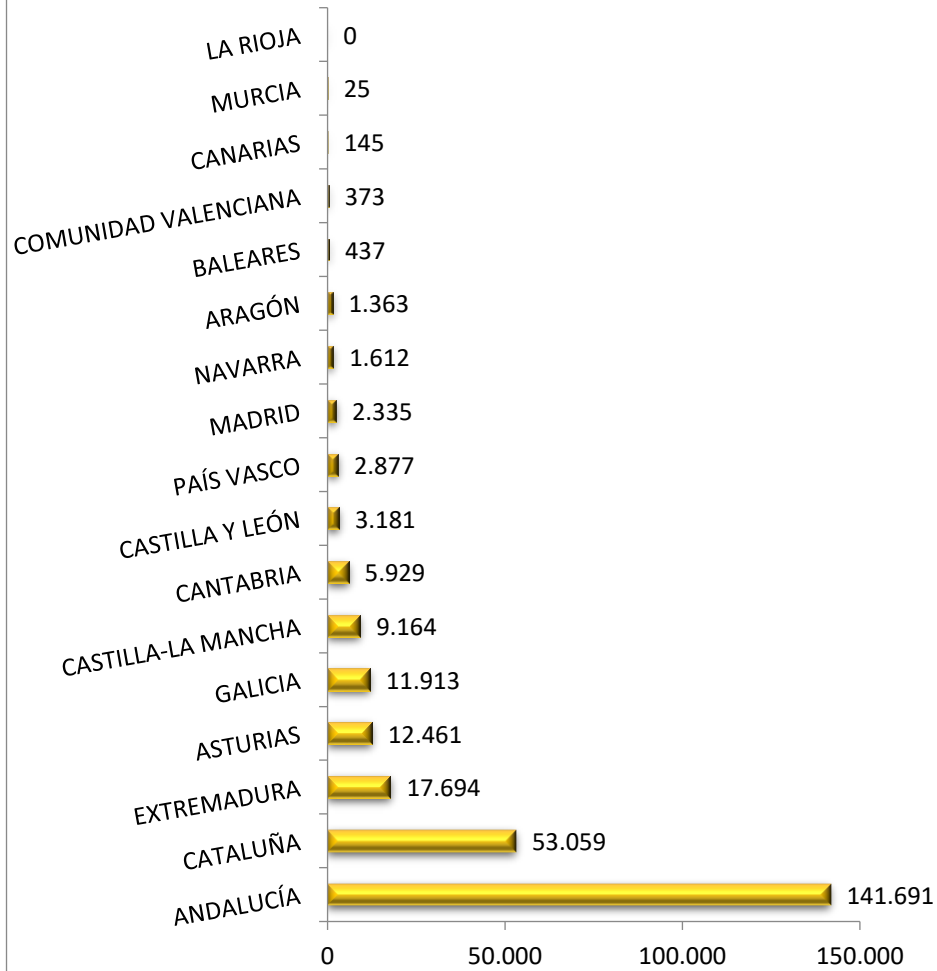


## NÚMERO DE CABEZAS DE GANADO/COLMENAS. Año 2021

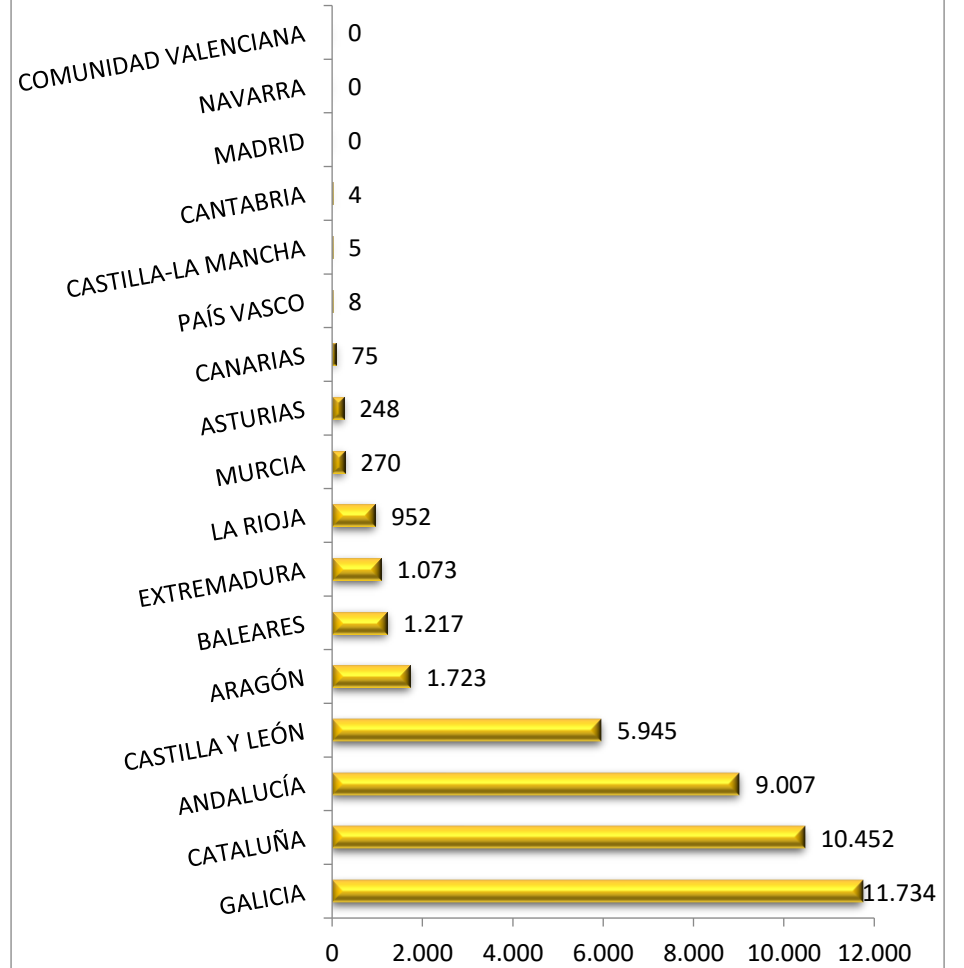
Comunidad Autónoma	BÓVIDOS			PORCINO	OVINO			CAPRINO			AVES DE CORRAL				ÉQUIDOS	CUNICULTURA	TOTAL CABEZAS	APICULTURA nº de colmenas	OTRA GANADERÍA (Helicicultura) m² de granja
	Carne	Leche	TOTAL		Carne	Leche	TOTAL	Carne	Leche	TOTAL	Pollos	Otras	Gallinas puesta	TOTAL					
											Carne		Huevos						
ANDALUCÍA	141.691		141.691	9.007	426.163	14.248	440.411	18.638	29.344	47.982	1.800	1.667	171.902	175.369	1.144		815.604	32.814	2.027 m²
ARAGÓN	1.363		1.363	1.723	9.571	3.679	13.250	92	1.008	1.100			191.100	191.100			208.536	458	
ASTURIAS	9.555	2.906	12.461	248	1.290	166	1.456	1.224	21	1.245			10.227	10.227	213		25.850	1.597	
BALEARES	382	55	437	1.217	15.987	660	16.647	108	313	421	3.342	18	9.344	12.704	34		31.460	190	3.285 m²
CANARIAS	145		145	75		1.165	1.165		291	291	1.800		5.500	7.300			8.976	1.009	
CANTABRIA	3.889	2.040	5.929	4	437		437	260		260	100		2.961	3.061	643		10.334	1.523	
CASTILLA-LA MANCHA	8.997	167	9.164	5	43.542	16.302	59.844	6.510	9.886	16.396	5.262		145.247	150.509	17		235.935	7.606	
CASTILLA Y LEÓN	3.065	116	3.181	5.945	4.348	3.198	7.546	960	2.385	3.345	10.144	2.510	81.152	93.806	99		113.922	19.806	6.200 m²
CATALUÑA	50.773	2.286	53.059	10.452	49.599	1.966	51.565	5.613	5.371	10.984	128.401	10.359	251.006	389.766	3.720	1.074	520.620	1.682	2.770 m²
EXTREMADURA	17.694		17.694	1.073	67.668	65	67.733	352	638	990	1.379		9.908	11.287	194		98.971	2.227	
GALICIA	6.456	5.457	11.913	11.734	2.575		2.575	421		421	351.151		234.930	586.081	12		612.736	15.645	
MADRID	1.608	727	2.335		162		162		2.460	2.460			360	360			5.317	1.327	
MURCIA	25		25	270	1.047		1.047		2.176	2.176			180	180			3.698	615	
NAVARRA	1.511	101	1.612		2.295	1.711	4.006	673	113	786	7.300		30.870	38.170	1.412		45.986	1.184	
LA RIOJA				952									700	700			1.652	776	
PAÍS VASCO	2.539	338	2.877	8	1.247	2.230	3.477	136	59	195	1.200		32.482	33.682	498		40.737	900	1.950 m²
COMUNIDAD VALENCIANA	373		373		726		726	2.183		2.183			58.584	58.584	15		61.881	1.560	
<b>TOTAL NACIONAL</b>	<b>250.066</b>	<b>14.193</b>	<b>264.259</b>	<b>42.713</b>	<b>626.657</b>	<b>45.390</b>	<b>672.047</b>	<b>37.170</b>	<b>54.065</b>	<b>91.235</b>	<b>511.879</b>	<b>14.554</b>	<b>1.236.453</b>	<b>1.762.886</b>	<b>8.001</b>	<b>1.074</b>	<b>2.842.215</b>	<b>90.919</b>	<b>16.232 m²</b>

Nota: En helicicultura, nº de m² de granja dedicada a la cría de caracoles.

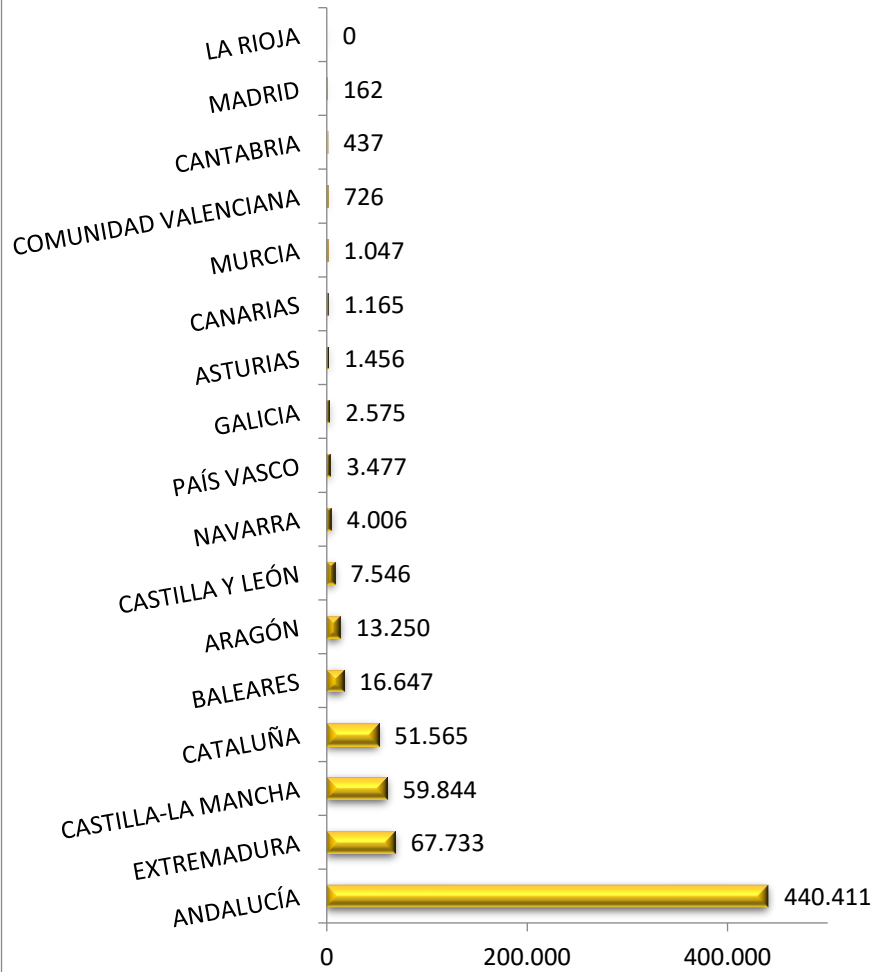
**Cabezas de Bovino de cría ecológica.  
Distribución por Comunidades Autónomas  
Año 2021**



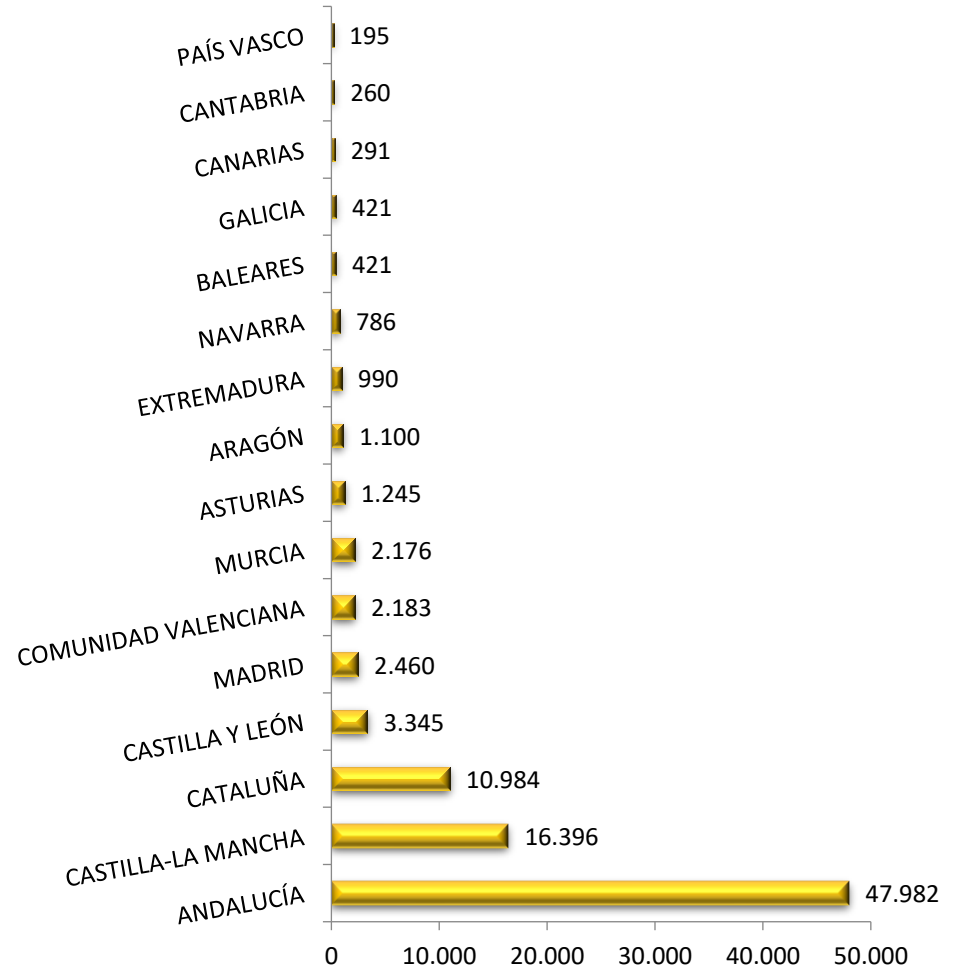
**Cabezas de Porcino de cría ecológica.  
Distribución por Comunidades Autónomas  
Año 2021**



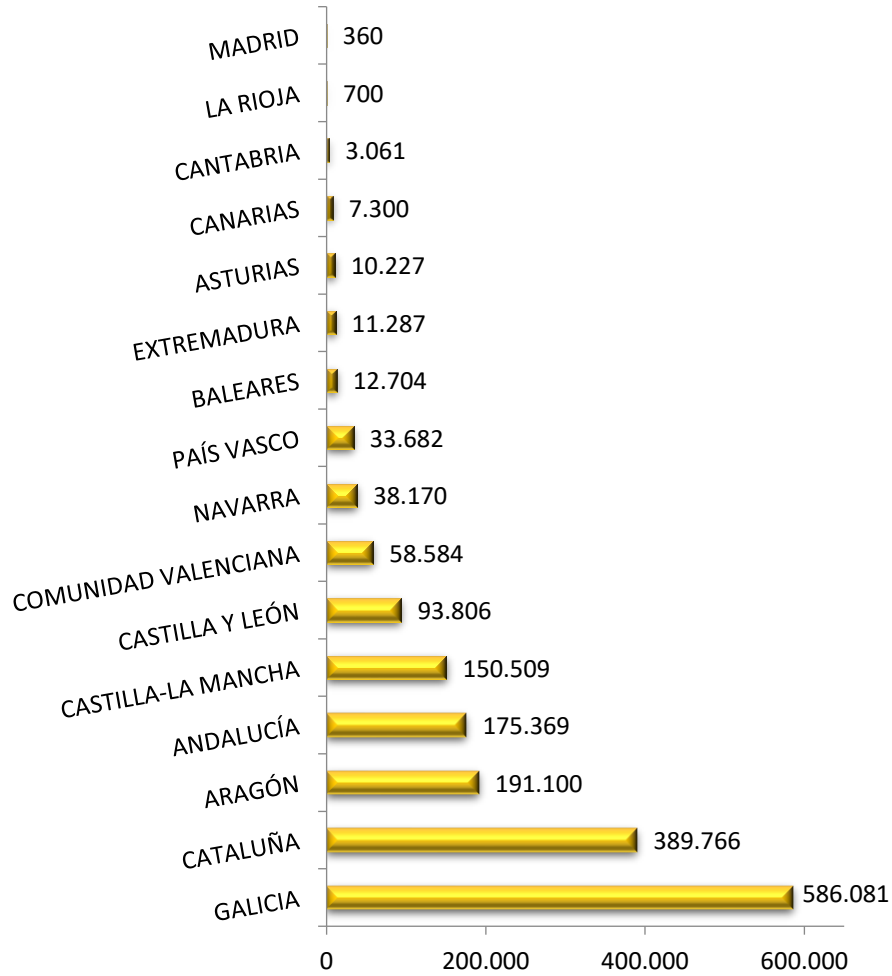
**Cabezas de Ovino de cría ecológica.  
Distribución por Comunidades Autónomas  
Año 2021**



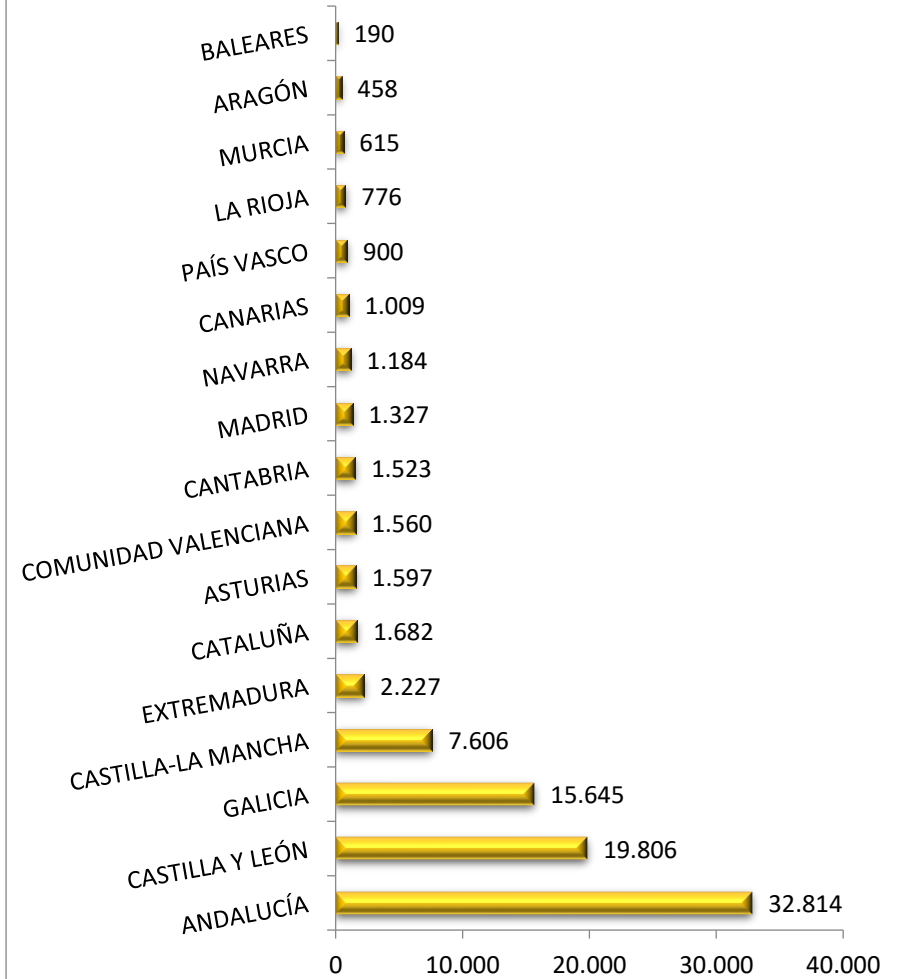
**Cabezas Caprino de cría ecológica.  
Distribución por Comunidades Autónomas  
Año 2021**



**Cabezas de Aves de corral de cría ecológica.  
Distribución por Comunidades Autónomas  
Año 2021**



**Colmenas ecológicas.  
Distribución por Comunidades Autónomas  
Año 2021**



## PRODUCCIONES GANADERAS ECOLÓGICAS CERTIFICADAS. Año 2021

Comunidad Autónoma	CARNE peso en canal (t)							Total
	Vacuno	Porcino	Ovino	Caprino	Ave	Équido	Otras	
ANDALUCÍA	22.804,0035	1.035,5658	7.472,7169	352,4885	5,7346	230,9188	0,0931	31.901,5212
ARAGÓN	83,9280	1.055,5890	162,6480	3,2930				1.305,4580
ASTURIAS	419,5830	9,8930	2,1280	0,4270		0,7280		432,7590
BALEARES	19,4137	55,4970	41,1917	0,2940	14,6536			131,0500
CANARIAS	30,0000				3,2000			33,2000
CANTABRIA	73,4200		1,6200	0,0250	0,4500	5,1100		80,6250
CASTILLA-LA MANCHA	717,0200	0,9150	624,5760	125,9240	97,3470	3,4000		1.569,1820
CASTILLA Y LEÓN	353,9200	531,3000	33,9400	23,3620	45,2980			987,8200
CATALUÑA	917,0900	242,4400	87,9300	36,1900	70,3600	111,6400		1.465,6500
EXTREMADURA	2.300,2200	132,8600	879,6840	4,5760	2,4822			3.319,8222
GALICIA	297,8250	971,6325	3,0390	0,3700	1.372,4940			2.645,3605
MADRID	68,3200							68,3200
MURCIA								
NAVARRA	88,3420		15,4100	2,6600	49,5720	32,4620		188,4460
LA RIOJA		181,0000						181,0000
PAÍS VASCO	76,1700	0,6500			1,8000	8,4000		87,0200
COMUNIDAD VALENCIANA								
<b>TOTAL NACIONAL</b>	<b>28.249,2552</b>	<b>4.217,3423</b>	<b>9.324,8836</b>	<b>549,6095</b>	<b>1.663,3914</b>	<b>392,6588</b>	<b>0,0931</b>	<b>44.397,2339</b>

## PRODUCCIONES GANADERAS ECOLÓGICAS CERTIFICADAS. Año 2021

Comunidad Autónoma	PRODUCTOS LÁCTEOS (t)											Huevos (unidades)	Miel (t)	Otros productos apícolas
	Leche cruda producida en la actividad					Leche para consumo directo	Nata	Mantequilla	Queso	Leche acidificada	Otros lácteos			
	Vaca	Oveja	Cabra	Otros	TOTAL									
ANDALUCÍA		2.500,3486	11.012,9948		13.513,3434							51.722.185	470,5868	18,5616
ARAGÓN		25,7530	14,1120		39,8650							25.780.275	3,5110	0,0033
ASTURIAS	7.141,0000	0,6429	1,6000		7.143,2429				45,2610	26,0200	9,8160	2.999.951	15,3920	0,5950
BALEARES	105,3910	39,5500	20,0500		164,9910	9,3030			19,5160	5,4050		2.196.122	0,7756	
CANARIAS		106,8000	58,4000		165,2000				11,0000			1.100.000	14,0000	
CANTABRIA	9.620,7760				9.620,7760				29,2000	58,4000		327.000	21,8950	
CASTILLA-LA MANCHA	795,0000	2.820,3800	4.095,1370		7.710,5170	241,6100	45,0000		1.409,0950	650,0000	690,0000	22.932.453	64,3930	
CASTILLA Y LEÓN	794,8500	1.441,4370	128,7280		2.365,0150							20.462.578	248,0400	
CATALUÑA	3.664,6232	0,6300	0,5600		3.665,8132							25.649.977	23,5600	
EXTREMADURA		7,8000	113,5640		121,3640							2.450.000	28,5500	2,1500
GALICIA	27.183,6220				27.183,6220	23.887,6650	50,3680	20,8680	120,5070	1.681,7900		31.219.259	186,2550	11,3290
MADRID	3.021,9100		383,7700		3.405,6800	3.021,9100			184,2100	199,5600		88.122	21,0000	0,8200
MURCIA			850,0000		850,0000	250,0000			145,0000	200,0000		46.000	1,9200	
NAVARRA	125,5400				125,5400	104,1800			20,4160	31,1170		8.251.812	16,6360	0,1640
LA RIOJA												217.175	10,0150	
PAÍS VASCO	1.014,0000	111,4500	2,9000		1.128,3500				11,4000			7.113.558	12,3400	
COMUNIDAD VALENCIANA												12.828.282	67,1528	1,0750
<b>TOTAL NACIONAL</b>	<b>53.466,7122</b>	<b>7.054,7915</b>	<b>16.681,8158</b>		<b>77.203,3195</b>	<b>27.514,6680</b>	<b>95,3680</b>	<b>20,8680</b>	<b>1.995,6050</b>	<b>2.852,2920</b>	<b>699,8160</b>	<b>215.384.749</b>	<b>1.206,0222</b>	<b>34,6979</b>



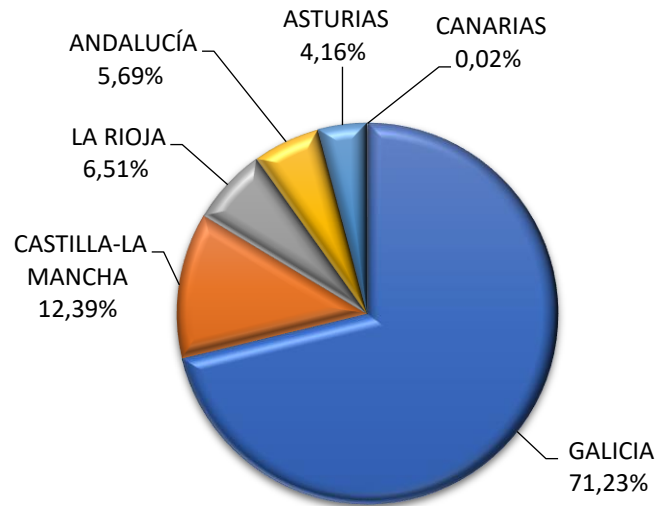
## ACUICULTURA ECOLÓGICA. Año 2021

Comunidad Autónoma	Número de Actividades de peces, moluscos, crustáceos y plantas acuáticas											TOTAL
	Trucha arco iris	Trucha común	Carpas	Salmones	Mejillones	Ostras	Esturiones	Lubinas	Doradas	Otras	Plantas acuáticas	
ANDALUCÍA							2					2
ARAGÓN												
ASTURIAS						1					2	3
BALEARES												
CANARIAS											1	1
CANTABRIA											1	1
CASTILLA-LA MANCHA	1											1
CASTILLA Y LEÓN												
CATALUÑA												
EXTREMADURA												
GALICIA					143						14	157
MADRID												
MURCIA												
NAVARRA												
LA RIOJA	1											1
PAÍS VASCO					1							1
COMUNIDAD VALENCIANA												
<b>TOTAL NACIONAL</b>	<b>2</b>				<b>144</b>	<b>1</b>	<b>2</b>				<b>18</b>	<b>167</b>

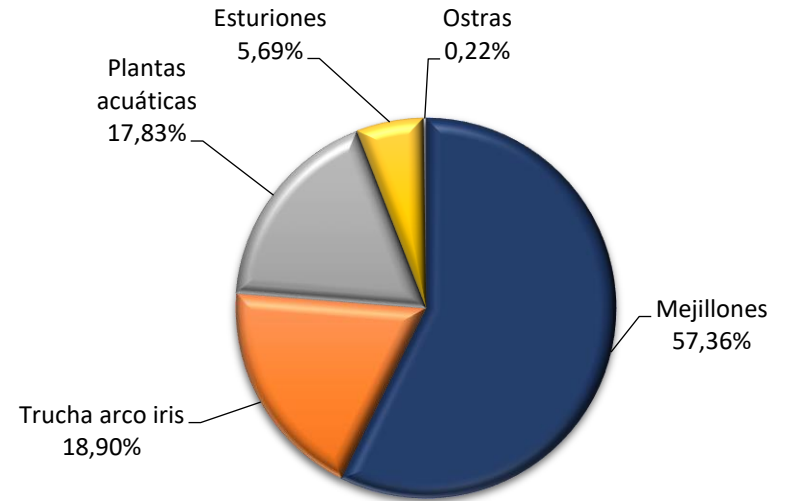
## ACUICULTURA ECOLÓGICA. Año 2021

Comunidad Autónoma	Producción de peces, moluscos, crustáceos y plantas acuáticas (t peso vivo)											TOTAL
	Trucha arco iris	Trucha común	Carpas	Salmones	Mejillones	Ostras	Esturiones	Lubinas	Doradas	Otras	Plantas acuáticas	
ANDALUCÍA							278,4400					278,4400
ARAGÓN												
ASTURIAS						10,8350					192,8700	203,7050
BALEARES												
CANARIAS											1,0000	1,0000
CANTABRIA											0,0500	0,0500
CASTILLA-LA MANCHA	606,0000											606,0000
CASTILLA Y LEÓN												
CATALUÑA												
EXTREMADURA												
GALICIA					2.805,7330						678,2160	3.483,9490
MADRID												
MURCIA												
NAVARRA												
LA RIOJA	318,2948											318,2948
PAÍS VASCO												
COMUNIDAD VALENCIANA												
<b>TOTAL NACIONAL</b>	<b>924,2948</b>				<b>2.805,7330</b>	<b>10,8350</b>	<b>278,4400</b>				<b>872,1360</b>	<b>4.891,4388</b>

**Producción de peces, moluscos y crustáceos.  
Porcentaje por Comunidad Autónoma  
Año 2021**



**Producción de peces, moluscos y crustáceos.  
Porcentaje por Producción  
Año 2021**

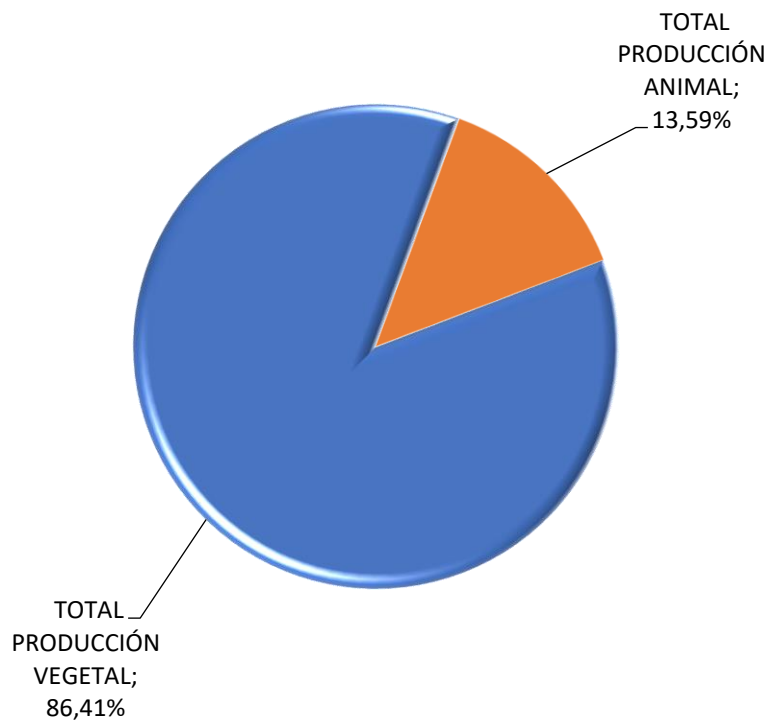


**ACTIVIDADES INDUSTRIALES DE PRODUCCIÓN ECOLÓGICA.  
Año 2021**

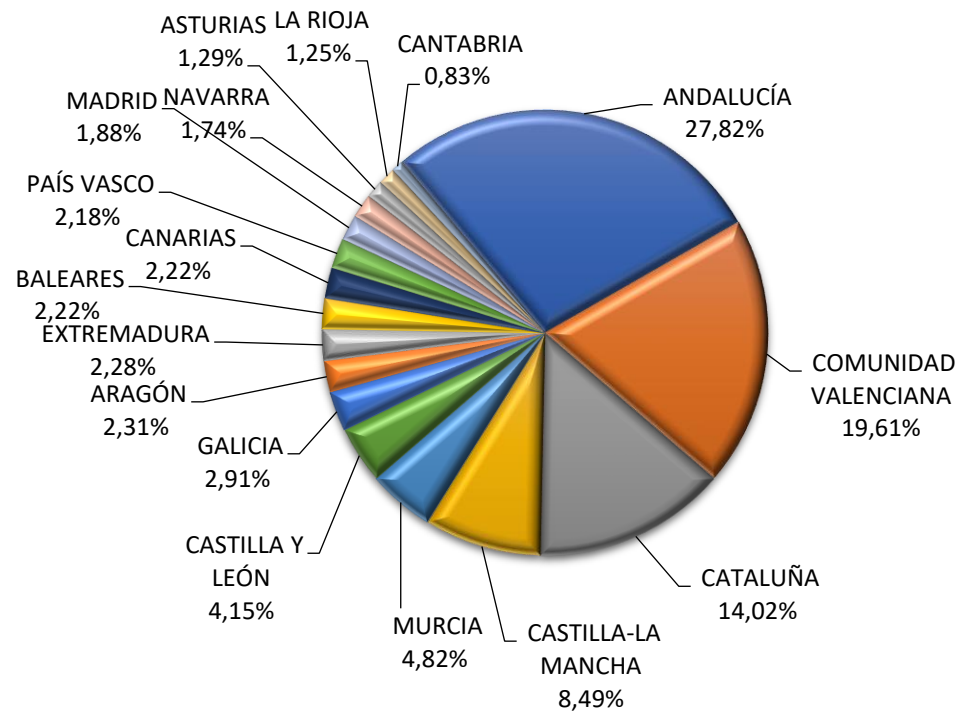
**Número de Actividades**

<b>Comunidad Autónoma</b>	<b>Relacionadas con la Producción Vegetal</b>	<b>Relacionadas con la Producción Animal</b>	<b>TOTAL actividades industriales</b>
ANDALUCÍA	2.630	408	3.038
ARAGÓN	221	31	252
ASTURIAS	89	52	141
BALEARES	195	47	242
CANARIAS	207	35	242
CANTABRIA	45	46	91
CASTILLA-LA MANCHA	854	73	927
CASTILLA Y LEÓN	342	111	453
CATALUÑA	1.250	281	1.531
EXTREMADURA	219	30	249
GALICIA	191	127	318
MADRID	177	28	205
MURCIA	514	12	526
NAVARRA	151	39	190
LA RIOJA	119	17	136
PAÍS VASCO	189	49	238
COMUNIDAD VALENCIANA	2.043	98	2.141
<b>TOTAL NACIONAL</b>	<b>9.436</b>	<b>1.484</b>	<b>10.920</b>

### ACTIVIDADES INDUSTRIALES DE PRODUCCIÓN ECOLÓGICA Año 2021



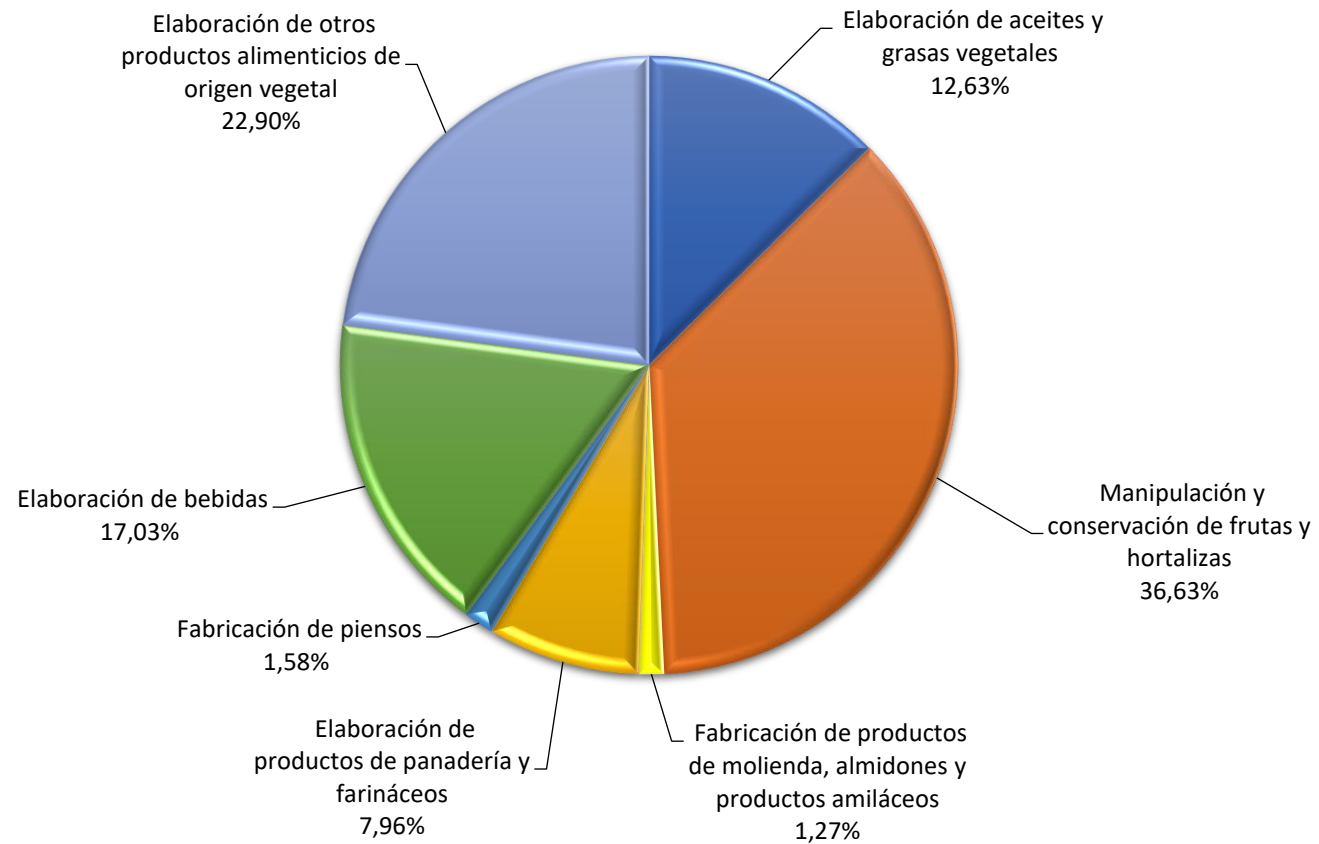
### Actividades Industriales de Producción Ecológica Distribución por Comunidades Autónomas Año 2021



**ACTIVIDADES INDUSTRIALES DE PRODUCCIÓN ECOLÓGICA. Año 2021**  
**Relacionadas con la Producción Vegetal**  
**Número de Actividades**

Comunidad Autónoma	Elaboración de aceites y grasas vegetales	de las cuales son almazaras y/o envasadoras de aceite	Manipulación y conservación de frutas y hortalizas	Fabricación de productos de molienda, almidones y productos amiláceos	Elaboración de productos de panadería y farináceos	Fabricación de piensos	Elaboración de bebidas	de las cuales son bodegas y embotelladoras de vinos	Elaboración de otros productos alimenticios de origen vegetal	TOTAL Actividades relacionadas con la producción vegetal
ANDALUCÍA	512	493	1.199	49	199	12	206	111	453	2.630
ARAGÓN	27	27	84	7	12	3	36	34	52	221
ASTURIAS	0	0	34	1	17	3	20	0	14	89
BALEARES	48	46	40	6	34	3	39	34	25	195
CANARIAS	14	14	94	4	17	1	35	30	42	207
CANTABRIA	0	0	20	0	13	2	5	1	5	45
CASTILLA-LA MANCHA	203	181	210	12	21	37	258	239	113	854
CASTILLA Y LEÓN	9	6	75	8	27	6	161	156	56	342
CATALUÑA	126	126	286	0	149	47	367	346	275	1.250
EXTREMADURA	60	60	97	2	5	5	20	17	30	219
GALICIA	3	3	61	6	43	3	39	25	36	191
MADRID	10	8	43	0	50	4	8	6	62	177
MURCIA	33	30	319	2	7	10	45	41	98	514
NAVARRA	11	11	62	1	17	3	35	30	22	151
LA RIOJA	11	11	33	1	4	0	62	58	8	119
PAÍS VASCO	2	2	48	0	45	3	72	46	19	189
COMUNIDAD VALENCIANA	123	95	751	21	91	7	199	160	851	2.043
<b>TOTAL NACIONAL</b>	<b>1.192</b>	<b>1.113</b>	<b>3.456</b>	<b>120</b>	<b>751</b>	<b>149</b>	<b>1.607</b>	<b>1.334</b>	<b>2.161</b>	<b>9.436</b>

**ACTIVIDADES INDUSTRIALES DE PRODUCCIÓN ECOLÓGICA**  
**Relacionadas con la Producción Vegetal**  
**Año 2021**

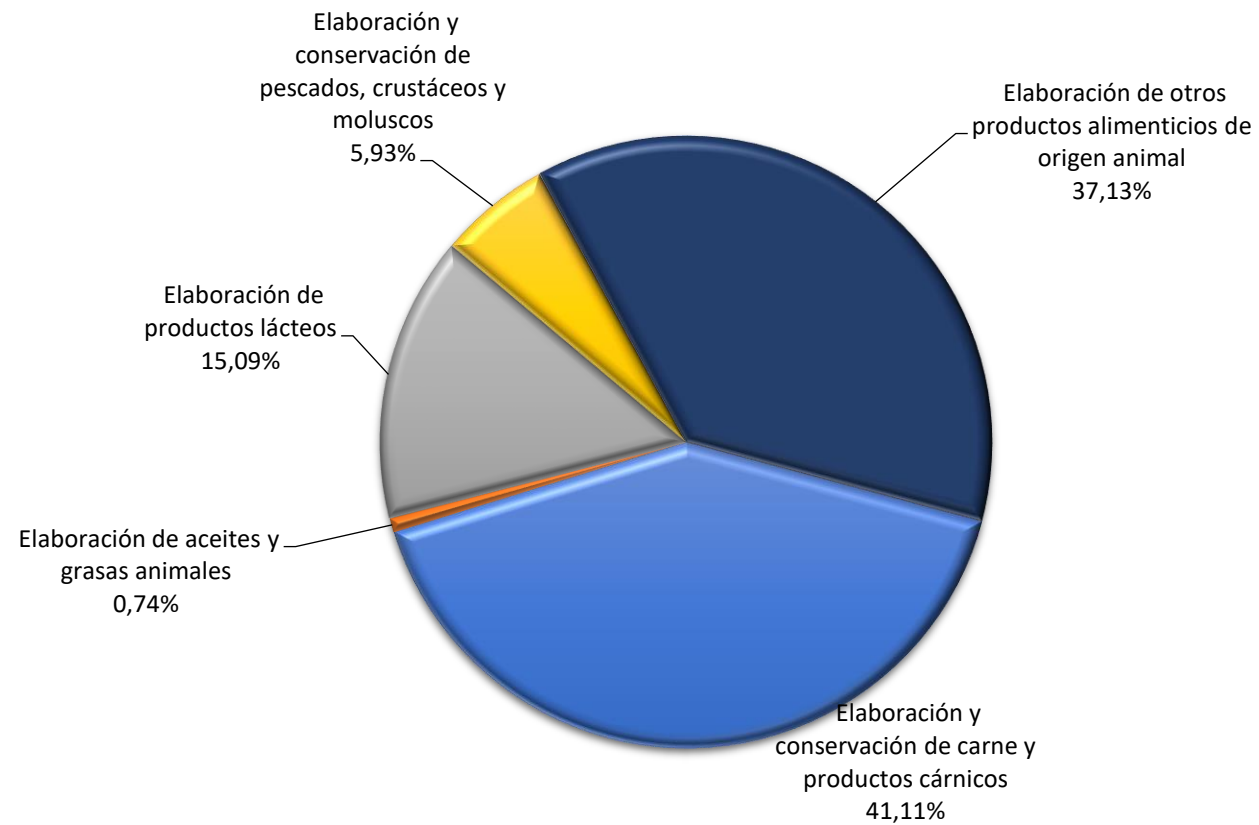


**ACTIVIDADES INDUSTRIALES DE PRODUCCIÓN ECOLÓGICA. Año 2021**  
**Relacionadas con la Producción Animal**  
**Número de Actividades**

Comunidad Autónoma	Elaboración y conservación de carne y productos cárnicos	Elaboración de aceites y grasas animales	Elaboración de productos lácteos	Elaboración y conservación de pescados, crustáceos y moluscos	Elaboración de otros productos alimenticios de origen animal	TOTAL Actividades relacionadas con la producción animal
ANDALUCÍA	137	10	52	1	208	408
ARAGÓN	14	0	0	2	15	31
ASTURIAS	24	0	12	2	14	52
BALEARES	21	0	13	0	13	47
CANARIAS	13	0	4	0	18	35
CANTABRIA	10	0	7	18	11	46
CASTILLA-LA MANCHA	18	1	18	2	34	73
CASTILLA Y LEÓN	45	0	16	3	47	111
CATALUÑA	156	0	39	5	81	281
EXTREMADURA	16	0	4	0	10	30
GALICIA	36	0	20	41	30	127
MADRID	15	0	2	1	10	28
MURCIA	0	0	4	0	8	12
NAVARRA	17	0	8	1	13	39
LA RIOJA	10	0	0	2	5	17
PAÍS VASCO	11	0	21	10	7	49
COMUNIDAD VALENCIANA	67	0	4	0	27	98
<b>TOTAL NACIONAL</b>	<b>610</b>	<b>11</b>	<b>224</b>	<b>88</b>	<b>551</b>	<b>1.484</b>



**ACTIVIDADES INDUSTRIALES DE PRODUCCIÓN ECOLÓGICA**  
**Relacionadas con la Producción Animal**  
**Año 2021**



## **TABLAS POR PROVINCIAS**

- Número Actividades de Producción Ecológica. Año 2021

### **- DATOS DE SUPERFICIE ECOLÓGICA**

- Superficie de Agricultura Ecológica. Año 2021
- Superficie de Agricultura Ecológica por tipo de cultivo. Año 2021
  - Cultivos de tierras arables
  - Pastos permanentes
  - Cultivos permanentes
  - Setas cultivadas

### **- DATOS DE GANADERÍA ECOLÓGICA**

- Número de Actividades Ganaderas. Año 2021
- Número de Cabezas de Ganado/Colmenas. Año 2021
- Producciones Ganaderas de Carne. Año 2021
- Producciones Ganaderas de Productos Lácteos, Huevos y Miel. Año 2021
- Número de Actividades Acuícolas. Año 2021
- Producción de Acuicultura Ecológica. Año 2021

### **- DATOS DE INDUSTRIA ECOLÓGICA**

- Actividades Industriales de Producción Ecológica. Número de actividades Año 2021
- Número de Actividades relacionadas con la Producción Vegetal
- Número de Actividades relacionadas con la Producción Animal

## Nº DE ACTIVIDADES DE PRODUCCIÓN ECOLÓGICA. Año 2021

COMUNIDAD AUTÓNOMA	PRODUCCIÓN PRIMARIA						Elaboradores/ Transformadores	Importadores	Exportadores	COMERCIALIZADORES				TOTAL
	PRODUCCIÓN AGRARIA				Acuicultura	TOTAL PRODUCCIÓN PRIMARIA				Mayoristas	Minoristas	Otros	Total	
	Agrícolas	Ganaderos	Mixtos	Total										
ALMERÍA	4.636	6	33	4.675		4.675	119	8	12	79	1		80	4.894
CÁDIZ	694	166	453	1.313		1.313	87	8	2	16			16	1.426
CÓRDOBA	2.253	338	319	2.910		2.910	142	9	4	38			38	3.103
GRANADA	4.250	75	99	4.424	1	4.425	154	11	5	26			26	4.621
HUELVA	727	341	407	1.475		1.475	79	6	5	25			25	1.590
JAÉN	917	146	145	1.208		1.208	105	3	4	22			22	1.342
MÁLAGA	2.300	43	64	2.407		2.407	161	34	18	32			32	2.652
SEVILLA	1.608	144	268	2.020	1	2.021	139	14	2	69			69	2.245
<b>TOTAL ANDALUCÍA</b>	<b>17.385</b>	<b>1.259</b>	<b>1.788</b>	<b>20.432</b>	<b>2</b>	<b>20.434</b>	<b>986</b>	<b>93</b>	<b>52</b>	<b>307</b>	<b>1</b>		<b>308</b>	<b>21.873</b>
HUESCA	151	1	17	169		169	40	2		6			6	217
TERUEL	465	1	27	493		493	41	1		4			4	539
ZARAGOZA	722	4	27	753		753	117	4		28			28	902
<b>TOTAL ARAGÓN</b>	<b>1.338</b>	<b>6</b>	<b>71</b>	<b>1.415</b>		<b>1.415</b>	<b>198</b>	<b>7</b>		<b>38</b>			<b>38</b>	<b>1.658</b>
<b>TOTAL ASTURIAS</b>	<b>219</b>	<b>208</b>	<b>39</b>	<b>466</b>	<b>3</b>	<b>469</b>	<b>82</b>	<b>2</b>		<b>18</b>	<b>172</b>	<b>5</b>	<b>195</b>	<b>748</b>
<b>TOTAL BALEARES</b>	<b>618</b>	<b>1</b>	<b>266</b>	<b>885</b>		<b>885</b>	<b>94</b>	<b>3</b>		<b>21</b>	<b>65</b>	<b>7</b>	<b>93</b>	<b>1.075</b>
LAS PALMAS	547	3	21	571	1	572	104	7		12	62		74	757
STA. CRUZ DE TENERIFE	1.037	11	53	1.101		1.101	138	5		15	159		174	1.418
<b>TOTAL CANARIAS</b>	<b>1.584</b>	<b>14</b>	<b>74</b>	<b>1.672</b>	<b>1</b>	<b>1.673</b>	<b>242</b>	<b>12</b>		<b>27</b>	<b>221</b>		<b>248</b>	<b>2.175</b>
<b>TOTAL CANTABRIA</b>	<b>95</b>	<b>99</b>	<b>15</b>	<b>209</b>	<b>1</b>	<b>210</b>	<b>60</b>	<b>6</b>	<b>2</b>	<b>19</b>	<b>2</b>	<b>1<sup>(1)</sup></b>	<b>22</b>	<b>300</b>
ALBACETE	2.122	6	40	2.168		2.168	123			23	3	3 <sup>(2)</sup>	29	2.320
CIUDAD REAL	2.396	11	42	2.449		2.449	130			21	1	17 <sup>(3)</sup>	39	2.618

## Nº DE ACTIVIDADES DE PRODUCCIÓN ECOLÓGICA. Año 2021

COMUNIDAD AUTÓNOMA	PRODUCCIÓN PRIMARIA						Elaboradores/ Transformadores	Importadores	Exportadores	COMERCIALIZADORES				TOTAL
	PRODUCCIÓN AGRARIA				Acuicultura	TOTAL PRODUCCIÓN PRIMARIA				Mayoristas	Minoristas	Otros	Total	
	Agrícolas	Ganaderos	Mixtos	Total										
CUENCA	1.650	2	3	1.655		1.655	77			6	1	5 <sup>(4)</sup>	12	1.744
GUADALAJARA	314	7	2	323	1	324	29	1		5		2 <sup>(4)</sup>	7	361
TOLEDO	2.283	14	31	2.328		2.328	161	6		10		10 <sup>(5)</sup>	20	2.515
<b>TOTAL CASTILLA-LA MANCHA</b>	<b>8.765</b>	<b>40</b>	<b>118</b>	<b>8.923</b>	<b>1</b>	<b>8.924</b>	<b>520</b>	<b>7</b>		<b>65</b>	<b>5</b>	<b>37</b>	<b>107</b>	<b>9.558</b>
ÁVILA	62	4	18	84		84	12			3			3	99
BURGOS	172	4	16	192		192	28	1		4			4	225
LEÓN	101	26	13	140		140	26	1		5			5	172
PALENCIA	47	2	2	51		51	17			3			3	71
SALAMANCA	77	3	9	89		89	31			5			5	125
SEGOVIA	79	3	11	93		93	30			4			4	127
SORIA	62	3	1	66		66	9			1			1	76
VALLADOLID	390	3	6	399		399	69	1		15	1		16	485
ZAMORA	282	7	11	300		300	25			4			4	329
<b>TOTAL CASTILLA Y LEÓN</b>	<b>1.272</b>	<b>55</b>	<b>87</b>	<b>1.414</b>		<b>1.414</b>	<b>247</b>	<b>3</b>		<b>44</b>	<b>1</b>		<b>45</b>	<b>1.709</b>
BARCELONA	1.276	15	139	1.430		1.430	705	110	21	420	19		439	2.705
GIRONA	252	3	240	495		495	197	9	2	53	2		55	758
LLEIDA	696	1	364	1.061		1.061	263	9	8	114	1		115	1.456
TARRAGONA	1.259		27	1.286		1.286	361	15	10	99	5		104	1.776
<b>TOTAL CATALUÑA</b>	<b>3.483</b>	<b>19</b>	<b>770</b>	<b>4.272</b>		<b>4.272</b>	<b>1.526</b>	<b>143</b>	<b>41</b>	<b>686</b>	<b>27</b>		<b>713</b>	<b>6.695</b>
BADAJOS	2.187	48	122	2.357		2.357	115	2		65		1	66	2.540
CÁCERES	671	41	41	753		753	77	1		31			31	862
<b>TOTAL EXTREMADURA</b>	<b>2.858</b>	<b>89</b>	<b>163</b>	<b>3.110</b>		<b>3.110</b>	<b>192</b>	<b>3</b>		<b>96</b>		<b>1<sup>(4)</sup></b>	<b>97</b>	<b>3.402</b>

## Nº DE ACTIVIDADES DE PRODUCCIÓN ECOLÓGICA. Año 2021

COMUNIDAD AUTÓNOMA	PRODUCCIÓN PRIMARIA						Elaboradores/ Transformadores	Importadores	Exportadores	COMERCIALIZADORES				TOTAL
	PRODUCCIÓN AGRARIA				Acuicultura	TOTAL PRODUCCIÓN PRIMARIA				Mayoristas	Minoristas	Otros	Total	
	Agrícolas	Ganaderos	Mixtos	Total										
LA CORUÑA	99	50	13	162	15	177	50	6		29			29	262
LUGO	117	182	34	333		333	62	2		14			14	411
ORENSE	37	53	17	107		107	43	2		11			11	163
PONTEVEDRA	129	36	5	170	142	312	82	5		37			37	436
<b>TOTAL GALICIA</b>	<b>382</b>	<b>321</b>	<b>69</b>	<b>772</b>	<b>157</b>	<b>929</b>	<b>237</b>	<b>15</b>		<b>91</b>			<b>91</b>	<b>1.272</b>
<b>TOTAL MADRID</b>	<b>270</b>	<b>20</b>	<b>1</b>	<b>291</b>		<b>291</b>	<b>135</b>	<b>36</b>		<b>34</b>			<b>34</b>	<b>496</b>
<b>TOTAL MURCIA</b>	<b>4.081</b>	<b>6</b>	<b>7</b>	<b>4.094</b>		<b>4.094</b>	<b>368</b>	<b>10</b>	<b>93</b>	<b>106</b>			<b>106</b>	<b>4.671</b>
<b>TOTAL NAVARRA</b>	<b>499</b>	<b>7</b>	<b>63</b>	<b>569</b>		<b>569</b>	<b>190</b>	<b>10</b>				<b>46</b>	<b>46</b>	<b>815</b>
<b>TOTAL LA RIOJA</b>	<b>346</b>	<b>4</b>	<b>2</b>	<b>352</b>	<b>1</b>	<b>353</b>	<b>119</b>	<b>6</b>		<b>13</b>	<b>7</b>		<b>20</b>	<b>498</b>
ÁLAVA	159	6	23	188		188	34	4		5	4		9	235
GUIPÚZCOA	142	20	33	195		195	61	9		6	12		18	283
VIZCAYA	113	18	30	161	1	162	29	7		8	11	4 <sup>(6)</sup>	23	221
<b>TOTAL PAÍS VASCO</b>	<b>414</b>	<b>44</b>	<b>86</b>	<b>544</b>	<b>1</b>	<b>545</b>	<b>124</b>	<b>20</b>		<b>19</b>	<b>27</b>	<b>4</b>	<b>50</b>	<b>739</b>
ALICANTE	1.172	3	7	1.182		1.182	188	31	14	126	5		131	1.546
CASTELLÓN	263	4	7	274		274	56	2	2	43	1		44	378
VALENCIA	1.974	6	5	1.985	1	1.986	357	63	26	265	15		280	2.712
<b>TOTAL C. VALENCIANA</b>	<b>3.409</b>	<b>13</b>	<b>19</b>	<b>3.441</b>	<b>1</b>	<b>3.442</b>	<b>601</b>	<b>96</b>	<b>42</b>	<b>434</b>	<b>21</b>		<b>455</b>	<b>4.636</b>
<b>TOTAL NACIONAL</b>	<b>47.018</b>	<b>2.205</b>	<b>3.638</b>	<b>52.861</b>	<b>168</b>	<b>53.029</b>	<b>5.921</b>	<b>472</b>	<b>230</b>	<b>2.018</b>	<b>549</b>	<b>101</b>	<b>2.668</b>	<b>62.320</b>

Nota: El número de Actividades se ha contabilizado para cada una de las actividades económicas, de tal manera que hay operadores, que bajo un único NIF, realizan varias actividades. Se ha considerado como Producción Primaria la agricultura, ganadería y acuicultura.

(1) Centro de formación. (2) Almacenista + transportista. (3) Almacenistas y transportistas. (4) Almacenistas. (5) Almacenistas y productores de Material de Reproducción Vegetal. (6) Productores agrícolas que son comercializadores.

## SUPERFICIE DE AGRICULTURA ECOLÓGICA (ha). Año 2021

PROVINCIA / COMUNIDAD AUTÓNOMA	Calificada en conversión		Calificada en agricultura ecológica (c)	SUPERFICIE TOTAL (a+b+c)
	Calificada en primer año de Prácticas (a)	Resto de años (b)		
ALMERÍA	12.518,4277	7.162,2221	52.660,5524	72.341,2022
CÁDIZ	50.296,6141	9.722,6591	146.261,0513	206.280,3245
CÓRDOBA	82.689,8748	10.147,0905	159.570,4892	252.407,4545
GRANADA	41.203,5089	16.257,4419	124.431,9152	181.892,8660
HUELVA	40.468,3154	10.617,4559	190.222,0392	241.307,8105
JAÉN	23.639,0359	7.035,7818	117.973,1861	148.648,0038
MÁLAGA	16.937,9703	5.830,9369	35.951,1551	58.720,0623
SEVILLA	44.563,4768	12.310,4325	150.968,3591	207.842,2684
<b>TOTAL ANDALUCÍA</b>	<b>312.317,2239</b>	<b>79.084,0207</b>	<b>978.038,7476</b>	<b>1.369.439,9922</b>
HUESCA	2.015,4482	1.354,2375	5.816,8103	9.186,4960
TERUEL	14.251,9109	4.322,9700	15.272,7221	33.847,6030
ZARAGOZA	22.155,3687	6.693,5983	31.968,7658	60.817,7328
<b>TOTAL ARAGÓN</b>	<b>38.422,7278</b>	<b>12.370,8058</b>	<b>53.058,2982</b>	<b>103.851,8318</b>
<b>TOTAL ASTURIAS</b>	<b>1.657,5833</b>	<b>1.300,9005</b>	<b>11.318,8676</b>	<b>14.277,3514</b>
<b>TOTAL BALEARES</b>	<b>3.085,3737</b>	<b>3.021,4520</b>	<b>33.648,1836</b>	<b>39.755,0093</b>
LAS PALMAS	61,8700	131,7500	1.232,7900	1.426,4100
STA. CRUZ DE TENERIFE	259,5400	145,1300	6.269,5900	6.674,2600
<b>TOTAL CANARIAS</b>	<b>321,4100</b>	<b>276,8800</b>	<b>7.502,3800</b>	<b>8.100,6700</b>
<b>TOTAL CANTABRIA</b>	<b>5,9930</b>	<b>29,9950</b>	<b>3.665,7610</b>	<b>3.701,7490</b>
ALBACETE	12.507,9110	11.492,1892	87.204,2740	111.204,3742
CIUDAD REAL	8.919,1502	11.102,5827	97.786,7346	117.808,4675
CUENCA	5.321,5288	6.287,7420	30.811,5224	42.420,7932
GUADALAJARA	1.004,1053	711,9395	11.938,7533	13.654,7981
TOLEDO	9.005,3659	8.765,4423	109.656,6068	127.427,4150

## SUPERFICIE DE AGRICULTURA ECOLÓGICA (ha). Año 2021

PROVINCIA / COMUNIDAD AUTÓNOMA	Calificada en conversión		Calificada en agricultura ecológica (c)	SUPERFICIE TOTAL (a+b+c)
	Calificada en primer año de Prácticas (a)	Resto de años (b)		
<b>TOTAL CASTILLA-LA MANCHA</b>	<b>36.758,0612</b>	<b>38.359,8957</b>	<b>337.397,8911</b>	<b>412.515,8480</b>
ÁVILA	1.001,3900	750,7600	3.262,6300	5.014,7800
BURGOS	3.174,9524	1.514,7800	6.834,6300	11.524,3624
LEÓN	2.145,3775	2.022,0975	8.442,6863	12.610,1613
PALENCIA	935,0400	893,6600	5.644,8100	7.473,5100
SALAMANCA	1.438,4310	1.758,1007	1.982,4495	5.178,9812
SEGOVIA	431,2000	938,2450	3.887,6140	5.257,0590
SORIA	637,5600	829,4300	3.652,7900	5.119,7800
VALLADOLID	2.192,2530	3.816,9953	12.752,6810	18.761,9293
ZAMORA	2.245,4431	2.527,6145	12.618,9210	17.391,9786
<b>TOTAL CASTILLA Y LEÓN</b>	<b>14.201,6470</b>	<b>15.051,6830</b>	<b>59.079,2118</b>	<b>88.332,5418</b>
BARCELONA	5.409,8214	7.468,7145	39.533,2952	52.411,8311
GIRONA	6.766,9300	5.087,9571	43.217,2087	55.072,0958
LLEIDA	19.383,5420	10.215,5670	107.974,9142	137.574,0232
TARRAGONA	2.596,5823	4.242,9595	18.788,8127	25.628,3545
<b>TOTAL CATALUÑA</b>	<b>34.156,8757</b>	<b>27.015,1981</b>	<b>209.514,2308</b>	<b>270.686,3046</b>
BADAJOS	7.192,1270	6.571,1330	67.821,4640	81.584,7240
CÁCERES	3.447,4800	2.399,8100	21.551,2750	27.398,5650
<b>TOTAL EXTREMADURA</b>	<b>10.639,6070</b>	<b>8.970,9430</b>	<b>89.372,7390</b>	<b>108.983,2890</b>
LA CORUÑA	160,1264	257,8399	3.343,6210	3.761,5873
LUGO	291,9693	644,1255	15.670,0526	16.606,1474
ORENSE	230,2800	525,3426	8.871,1848	9.626,8074
PONTEVEDRA	83,0804	111,0497	2.020,3055	2.214,4356
<b>TOTAL GALICIA</b>	<b>765,4561</b>	<b>1.538,3577</b>	<b>29.905,1639</b>	<b>32.208,9777</b>
<b>TOTAL MADRID</b>	<b>25,6875</b>	<b>523,6192</b>	<b>11.370,0611</b>	<b>11.919,3678</b>
<b>TOTAL MURCIA</b>	<b>8.540,2200</b>	<b>15.794,3500</b>	<b>82.917,6900</b>	<b>107.252,2600</b>

## SUPERFICIE DE AGRICULTURA ECOLÓGICA (ha). Año 2021

PROVINCIA / COMUNIDAD AUTÓNOMA	Calificada en conversión		Calificada en agricultura ecológica (c)	SUPERFICIE TOTAL (a+b+c)
	Calificada en primer año de Prácticas (a)	Resto de años (b)		
<b>TOTAL NAVARRA</b>	<b>1.976,0270</b>	<b>2.847,6620</b>	<b>57.219,1920</b>	<b>62.042,8810</b>
<b>TOTAL LA RIOJA</b>	<b>430,2533</b>	<b>739,4781</b>	<b>3.506,4467</b>	<b>4.676,1781</b>
ÁLAVA	1.268,3000	641,4500	2.754,7800	4.664,5300
GUIPÚZCOA	405,1100	138,6600	1.074,8200	1.618,5900
VIZCAYA	211,4200	231,5600	1.178,4700	1.621,4500
<b>TOTAL PAÍS VASCO</b>	<b>1.884,8300</b>	<b>1.011,6700</b>	<b>5.008,0700</b>	<b>7.904,5700</b>
ALICANTE	742,7857	5.412,2202	31.978,6078	38.133,6138
CASTELLÓN	2.739,8887	1.358,5707	30.178,7994	34.277,2589
VALENCIA	1.661,4131	8.303,2057	71.127,3027	81.091,9215
<b>TOTAL C. VALENCIANA</b>	<b>5.144,0875</b>	<b>15.073,9967</b>	<b>133.284,7099</b>	<b>153.502,7941</b>
<b>TOTAL NACIONAL</b>	<b>470.333,0640</b>	<b>223.010,9075</b>	<b>2.105.807,6442</b>	<b>2.799.151,6157<sup>(*)</sup></b>

*Nota: En los anexos se puede encontrar la producción estimada para algunos cultivos.*

*(\*) Incluye el "Terreno forestal con carga ganadera y/o pecoreo" que no es SAU (Superficie Agraria Útil). En los anexos se puede encontrar más información.*



## SUPERFICIE DE AGRICULTURA ECOLÓGICA (ha) POR TIPO DE CULTIVO. Año 2021

PROVINCIA / COMUNIDAD AUTÓNOMA	Tierras arables	Pastos permanentes	Cultivos permanentes	TOTAL
ALMERÍA	18.605,6921	12.677,0151	41.058,4950	72.341,2022
CÁDIZ	31.520,9337	167.056,0565	7.703,3343	206.280,3245
CÓRDOBA	69.375,8986	141.876,4206	41.155,1353	252.407,4545
GRANADA	41.656,1026	68.642,2130	71.594,5504	181.892,8660
HUELVA	7.192,6567	201.457,7118	32.657,4420	241.307,8105
JAÉN	4.866,5822	111.192,0090	32.589,4126	148.648,0038
MÁLAGA	3.657,7921	39.004,0236	16.058,2466	58.720,0623
SEVILLA	17.386,5895	155.492,8125	34.962,8664	207.842,2684
<b>TOTAL ANDALUCÍA</b>	<b>194.262,2475</b>	<b>897.398,2621</b>	<b>277.779,4826</b>	<b>1.369.439,9922</b>
HUESCA	4.315,1510	2.848,8350	2.022,5100	9.186,4960
TERUEL	12.773,1691	9.855,6399	11.218,7940	33.847,6030
ZARAGOZA	42.515,5958	10.823,6700	7.478,4670	60.817,7328
<b>TOTAL ARAGÓN</b>	<b>59.603,9159</b>	<b>23.528,1449</b>	<b>20.719,7710</b>	<b>103.851,8318</b>
<b>TOTAL ASTURIAS</b>	<b>117,7152</b>	<b>13.537,1780</b>	<b>622,4582</b>	<b>14.277,3514</b>
<b>TOTAL BALEARES</b>	<b>12.803,1094</b>	<b>20.096,6368</b>	<b>6.855,2631</b>	<b>39.755,0093</b>
LAS PALMAS	741,7500	145,7000	538,9600	1.426,4100
STA. CRUZ DE TENERIFE	2.873,5400	2.877,8000	922,9200	6.674,2600
<b>TOTAL CANARIAS</b>	<b>3.615,2900</b>	<b>3.023,5000</b>	<b>1.461,8800</b>	<b>8.100,6700</b>
<b>TOTAL CANTABRIA</b>	<b>76,1900</b>	<b>3.441,4200</b>	<b>184,1390</b>	<b>3.701,7490</b>
ALBACETE	34.634,0045	16.152,0285	60.418,3412	111.204,3742
CIUDAD REAL	47.440,0843	12.921,1268	57.447,2564	117.808,4675
CUENCA	10.363,7467	398,6284	31.658,4181	42.420,7932
GUADALAJARA	8.999,4624	126,0796	4.529,2561	13.654,7981
TOLEDO	61.348,0271	10.720,8195	55.358,5684	127.427,4150

## SUPERFICIE DE AGRICULTURA ECOLÓGICA (ha) POR TIPO DE CULTIVO. Año 2021

PROVINCIA / COMUNIDAD AUTÓNOMA	Tierras arables	Pastos permanentes	Cultivos permanentes	TOTAL
<b>TOTAL CASTILLA-LA MANCHA</b>	<b>162.785,3250</b>	<b>40.318,6828</b>	<b>209.411,8402</b>	<b>412.515,8480</b>
ÁVILA	1.910,9950	2.815,3400	288,4450	5.014,7800
BURGOS	4.155,8564	4.719,5700	2.648,9360	11.524,3624
LEÓN	2.878,7000	9.192,1860	539,2753	12.610,1613
PALENCIA	3.094,7600	4.237,9500	140,8000	7.473,5100
SALAMANCA	1.191,9717	3.630,2400	356,7695	5.178,9812
SEGOVIA	3.409,8190	1.021,4100	825,8300	5.257,0590
SORIA	3.863,1600	1.105,6600	150,9600	5.119,7800
VALLADOLID	7.966,0799	886,3200	9.909,5294	18.761,9293
ZAMORA	12.688,3200	2.542,4440	2.161,2146	17.391,9786
<b>TOTAL CASTILLA Y LEÓN</b>	<b>41.159,6620</b>	<b>30.151,1200</b>	<b>17.021,7598</b>	<b>88.332,5418</b>
BARCELONA	7.263,4038	30.258,9756	14.889,4517	52.411,8311
GIRONA	6.144,7524	47.533,7111	1.393,6323	55.072,0958
LLEIDA	8.472,9242	118.562,9570	10.538,1420	137.574,0232
TARRAGONA	2.626,4665	6.392,7536	16.609,1344	25.628,3545
<b>TOTAL CATALUÑA</b>	<b>24.507,5469</b>	<b>202.748,3973</b>	<b>43.430,3604</b>	<b>270.686,3046</b>
BADAJOS	13.248,6700	39.517,2490	28.818,8050	81.584,7240
CÁCERES	1.478,7450	19.388,8400	6.530,9800	27.398,5650
<b>TOTAL EXTREMADURA</b>	<b>14.727,4150</b>	<b>58.906,0890</b>	<b>35.349,7850</b>	<b>108.983,2890</b>
LA CORUÑA	755,3612	2.503,6589	502,5672	3.761,5873
LUGO	868,3488	11.449,5878	4.288,2108	16.606,1474
ORENSE	188,4309	8.949,8810	488,4955	9.626,8074
PONTEVEDRA	68,2691	1.084,3098	1.061,8567	2.214,4356
<b>TOTAL GALICIA</b>	<b>1.880,4100</b>	<b>23.987,4375</b>	<b>6.341,1302</b>	<b>32.208,9777</b>
<b>TOTAL MADRID</b>	<b>1.355,5843</b>	<b>5.952,3647</b>	<b>4.611,4188</b>	<b>11.919,3678</b>

## SUPERFICIE DE AGRICULTURA ECOLÓGICA (ha) POR TIPO DE CULTIVO. Año 2021

PROVINCIA / COMUNIDAD AUTÓNOMA	Tierras arables	Pastos permanentes	Cultivos permanentes	TOTAL
<b>TOTAL MURCIA</b>	<b>34.195,9600</b>	<b>2.720,4700</b>	<b>70.335,8300</b>	<b>107.252,2600</b>
<b>TOTAL NAVARRA</b>	<b>11.495,5430</b>	<b>47.302,1850</b>	<b>3.245,1530</b>	<b>62.042,8810</b>
<b>TOTAL LA RIOJA</b>	<b>273,5976</b>	<b>956,8954</b>	<b>3.445,6851</b>	<b>4.676,1781</b>
ÁLAVA	1.130,4000	2.366,3400	1.167,7900	4.664,5300
GUIPÚZCOA	92,4200	1.183,9000	342,2700	1.618,5900
VIZCAYA	83,1900	1.424,6800	113,5800	1.621,4500
<b>TOTAL PAÍS VASCO</b>	<b>1.306,0100</b>	<b>4.974,9200</b>	<b>1.623,6400</b>	<b>7.904,5700</b>
ALICANTE	3.669,2681	15.424,8047	19.039,5410	38.133,6138
CASTELLÓN	638,3997	30.105,1891	3.533,6701	34.277,2589
VALENCIA	3.954,4014	26.816,4113	50.321,1087	81.091,9215
<b>TOTAL C. VALENCIANA</b>	<b>8.262,0692</b>	<b>72.346,4051</b>	<b>72.894,3198</b>	<b>153.502,7941</b>
<b>TOTAL NACIONAL</b>	<b>572.427,5909</b>	<b>1.451.390,1086</b>	<b>775.333,9162</b>	<b>2.799.151,6157<sup>(*)</sup></b>

*(\*) Incluye el "Terreno forestal con carga ganadera y/o pecoreo" que no es SAU (Superficie Agraria Útil). En los anexos se puede encontrar más información.*

**SUPERFICIE DE AGRICULTURA ECOLÓGICA (ha) POR TIPO DE CULTIVO.  
CULTIVOS DE TIERRAS ARABLES. Año 2021**

PROVINCIA / COMUNIDAD AUTÓNOMA	Cereales para la producción de grano	Legumbres secas y proteaginosas para la producción de grano	Tubérculos y raíces	Cultivos industriales	Plantas cosechadas en verde para alimentación animal	Hortalizas frescas y fresas	Otros cultivos de tierras arables	Barbechos	TOTAL (cultivo de tierras arables)
ALMERÍA	6.005,6369	498,3672	0,0700	167,8337	9,5339	4.921,9922		7.002,2582	18.605,6921
CÁDIZ	18.718,0177	3.993,8429	407,8104	2.730,6539	426,8664	918,5140		4.325,2284	31.520,9337
CÓRDOBA	28.691,5879	1.268,2712	38,3857	146,1721	27,3346	2.975,5637		36.228,5834	69.375,8986
GRANADA	20.801,7715	2.533,4119	2,3078	1.287,7599	163,0888	1.746,2528		15.121,5099	41.656,1026
HUELVA	2.921,8892	757,9228		108,9711	10,4773	327,2258		3.066,1705	7.192,6567
JAÉN	1.765,4135	262,1890	0,1560	41,6824	118,4880	29,5426		2.649,1107	4.866,5822
MÁLAGA	1.572,9428	833,4281	38,4854	160,9626	3,3906	298,1911		750,3915	3.657,7921
SEVILLA	8.786,9012	1.823,2221	230,6244	1.235,7503	47,2050	1.132,1973		4.130,6892	17.386,5895
<b>TOTAL ANDALUCÍA</b>	<b>89.264,1607</b>	<b>11.970,6552</b>	<b>717,8397</b>	<b>5.879,7860</b>	<b>806,3846</b>	<b>12.349,4795</b>		<b>73.273,9418</b>	<b>194.262,2475</b>
HUESCA	2.269,4900	379,7100	1,4277	87,5500	499,7400	23,0833		1.054,1500	4.315,1510
TERUEL	6.063,9500	492,6790	149,0300	1.163,7200	786,8800	20,4931		4.096,4170	12.773,1691
ZARAGOZA	21.053,3200	810,4500	4,1331	105,8600	802,3300	570,8987	1,0000	19.167,6040	42.515,5958
<b>TOTAL ARAGÓN</b>	<b>29.386,7600</b>	<b>1.682,8390</b>	<b>154,5908</b>	<b>1.357,1300</b>	<b>2.088,9500</b>	<b>614,4751</b>	<b>1,0000</b>	<b>24.318,1710</b>	<b>59.603,9159</b>
<b>TOTAL ASTURIAS</b>	<b>51,2153</b>	<b>9,9915</b>	<b>2,4670</b>	<b>0,4300</b>	<b>6,2547</b>	<b>20,5447</b>		<b>26,8120</b>	<b>117,7152</b>
<b>TOTAL BALEARES</b>	<b>5.478,0869</b>	<b>1.291,0883</b>	<b>8,2700</b>	<b>39,0200</b>	<b>4.586,0589</b>	<b>236,3450</b>		<b>1.164,2403</b>	<b>12.803,1094</b>
LAS PALMAS	5,2000	5,6000	32,2000	0,3000	2,5500	121,7000	0,5000	573,7000	741,7500
STA. CRUZ DE TENERIFE	5,6000		6,1500	3,1000	32,8000	77,4900		2.748,4000	2.873,5400
<b>TOTAL CANARIAS</b>	<b>10,8000</b>	<b>5,6000</b>	<b>38,3500</b>	<b>3,4000</b>	<b>35,3500</b>	<b>199,1900</b>	<b>0,5000</b>	<b>3.322,1000</b>	<b>3.615,2900</b>
<b>TOTAL CANTABRIA</b>	<b>0,7300</b>	<b>0,5400</b>	<b>0,3000</b>	<b>1,2600</b>	<b>12,9800</b>	<b>49,6500</b>		<b>10,7300</b>	<b>76,1900</b>
ALBACETE	12.975,7375	4.516,3633	2,8168	5.416,9178	355,1697	1.119,9433		10.247,0561	34.634,0045
CIUDAD REAL	21.536,5068	3.298,9281	5,0233	338,5998	2.619,9845	884,0823	148,9155	18.608,0440	47.440,0843

**SUPERFICIE DE AGRICULTURA ECOLÓGICA (ha) POR TIPO DE CULTIVO.  
CULTIVOS DE TIERRAS ARABLES. Año 2021**

PROVINCIA / COMUNIDAD AUTÓNOMA	Cereales para la producción de grano	Legumbres secas y proteaginosas para la producción de grano	Tubérculos y raíces	Cultivos industriales	Plantas cosechadas en verde para alimentación animal	Hortalizas frescas y fresas	Otros cultivos de tierras arables	Barbechos	TOTAL (cultivo de tierras arables)
CUENCA	4.486,0074	1.906,1162	3,0474	1.748,7792	10,7761	217,0470	1,9700	1.990,0034	10.363,7467
GUADALAJARA	3.083,7037	1.157,5903	8,6037	1.972,2111	1.127,7946	104,0468		1.545,5122	8.999,4624
TOLEDO	25.907,3437	5.903,0741	0,5895	383,4426	6.191,2077	340,9432		22.621,4263	61.348,0271
<b>TOTAL CASTILLA- LA MANCHA</b>	<b>67.989,2991</b>	<b>16.782,0720</b>	<b>20,0807</b>	<b>9.859,9505</b>	<b>10.304,9326</b>	<b>2.666,0626</b>	<b>150,8855</b>	<b>55.012,0420</b>	<b>162.785,3250</b>
ÁVILA	737,6100	298,8600	72,5850	150,5000	275,2100	115,3970		260,8330	1.910,9950
BURGOS	1.207,9800	469,8740	15,2100	281,0580	1.696,7800	21,3062	16,7000	446,9482	4.155,8564
LEÓN	869,8600	234,0700	6,1900	71,7989	1.236,2700	4,8595		455,6517	2.878,7000
PALENCIA	805,8500	431,2400	3,4910	96,9600	1.604,7300	11,3971		141,0919	3.094,7600
SALAMANCA	549,2300	164,6275	1,1062	166,5300	235,7797	17,6896		57,0087	1.191,9717
SEGOVIA	1.416,6720	541,4500	80,5090	274,9200	481,8000	133,8990		480,5690	3.409,8190
SORIA	1.425,5300	638,5138	17,4787	582,0900	647,7000	37,6117		514,2358	3.863,1600
VALLADOLID	2.175,5700	1.240,6700	3,3880	817,2945	3.106,5800	152,8850		469,6924	7.966,0799
ZAMORA	4.492,2500	2.075,3000	1,7400	1.921,3600	2.508,8800	390,5759		1.298,2141	12.688,3200
<b>TOTAL CASTILLA Y LEÓN</b>	<b>13.680,5520</b>	<b>6.094,6053</b>	<b>201,6979</b>	<b>4.362,5114</b>	<b>11.793,7297</b>	<b>885,6209</b>	<b>16,7000</b>	<b>4.124,2448</b>	<b>41.159,6620</b>
BARCELONA	2.525,4400	106,5500	32,3100	180,3020	2.926,6297	373,6311		1.118,5410	7.263,4038
GIRONA	1.734,5100	47,9900	29,3700	347,1287	3.506,6052	167,5585		311,5900	6.144,7524
LLEIDA	3.025,7000	105,2000	31,8400	184,4460	4.045,4200	249,8100		830,5082	8.472,9242
TARRAGONA	725,9474	40,8400	16,7000	125,4000	174,2140	302,1600		1.241,2051	2.626,4665
<b>TOTAL CATALUÑA</b>	<b>8.011,5974</b>	<b>300,5800</b>	<b>110,2200</b>	<b>837,2767</b>	<b>10.652,8689</b>	<b>1.093,1596</b>		<b>3.501,8443</b>	<b>24.507,5469</b>
BADAJOZ	5.149,1733	655,8050		23,0500	2.695,2310	880,2450		3.845,1657	13.248,6700
CÁCERES	189,1800	215,2700		0,1800	560,2700	114,8550		398,9900	1.478,7450
<b>TOTAL EXTREMADURA</b>	<b>5.338,3533</b>	<b>871,0750</b>		<b>23,2300</b>	<b>3.255,5010</b>	<b>995,1000</b>		<b>4.244,1557</b>	<b>14.727,4150</b>
LA CORUÑA	21,2779		10,9523	7,1518	545,3495	157,2535	0,1962	13,1800	755,3612

**SUPERFICIE DE AGRICULTURA ECOLÓGICA (ha) POR TIPO DE CULTIVO.  
CULTIVOS DE TIERRAS ARABLES. Año 2021**

PROVINCIA / COMUNIDAD AUTÓNOMA	Cereales para la producción de grano	Legumbres secas y proteaginosas para la producción de grano	Tubérculos y raíces	Cultivos industriales	Plantas cosechadas en verde para alimentación animal	Hortalizas frescas y fresas	Otros cultivos de tierras arables	Barbechos	TOTAL (cultivo de tierras arables)
LUGO	154,2827	2,0388	8,5160	10,4875	623,5185	29,0903	0,6677	39,7473	868,3488
ORENSE	62,3440	0,0444	1,1167	0,1087	104,0666	9,6468	0,2217	10,8820	188,4309
PONTEVEDRA	2,7727		1,3089	0,4050	30,3577	28,0864		5,3384	68,2691
<b>TOTAL GALICIA</b>	<b>240,6773</b>	<b>2,0832</b>	<b>21,8939</b>	<b>18,1530</b>	<b>1.303,2923</b>	<b>224,0770</b>	<b>1,0856</b>	<b>69,1477</b>	<b>1.880,4100</b>
<b>TOTAL MADRID</b>	<b>731,8546</b>	<b>101,7636</b>	<b>32,2970</b>	<b>5,2475</b>	<b>187,7671</b>	<b>23,2255</b>		<b>273,4290</b>	<b>1.355,5843</b>
<b>TOTAL MURCIA</b>	<b>12.814,0600</b>	<b>199,1800</b>	<b>101,6100</b>	<b>1.328,9700</b>	<b>1.094,5600</b>	<b>5.062,2300</b>		<b>13.595,3500</b>	<b>34.195,9600</b>
<b>TOTAL NAVARRA</b>	<b>4.308,9250</b>	<b>84,8000</b>	<b>23,8830</b>	<b>254,7730</b>	<b>2.076,7960</b>	<b>751,7980</b>		<b>3.994,5680</b>	<b>11.495,5430</b>
<b>TOTAL LA RIOJA</b>	<b>85,8462</b>	<b>19,2318</b>	<b>1,5771</b>	<b>1,9338</b>		<b>49,3246</b>		<b>115,6841</b>	<b>273,5976</b>
ÁLAVA	246,9700	191,8200	24,4300	11,8900	506,0200	104,6100		44,6600	1.130,4000
GUIPÚZCOA	1,0100		0,0700		8,3500	78,7900	1,0400	3,1600	92,4200
VIZCAYA	0,9300				2,6400	75,7300	1,6800	2,2100	83,1900
<b>TOTAL PAÍS VASCO</b>	<b>248,9100</b>	<b>191,8200</b>	<b>24,5000</b>	<b>11,8900</b>	<b>517,0100</b>	<b>259,1300</b>	<b>2,7200</b>	<b>50,0300</b>	<b>1.306,0100</b>
ALICANTE	1.609,6904		0,3235	150,8976	56,8070	719,8847	1.052,9491	78,7158	3.669,2681
CASTELLÓN	342,6636		10,8962	7,5862	46,5134	67,6052	145,1006	18,0345	638,3997
VALENCIA	2.318,9684		10,3491	138,7702	36,2224	324,0950	1.007,7907	118,2056	3.954,4014
<b>TOTAL C. VALENCIANA</b>	<b>4.271,3224</b>		<b>21,5688</b>	<b>297,2540</b>	<b>139,5428</b>	<b>1.111,5849</b>	<b>2.205,8404</b>	<b>214,9559</b>	<b>8.262,0692</b>
<b>TOTAL NACIONAL</b>	<b>241.913,1503</b>	<b>39.607,9249</b>	<b>1.481,1459</b>	<b>24.282,2158</b>	<b>48.861,9786</b>	<b>26.590,9974</b>	<b>2.378,7315</b>	<b>187.311,4466</b>	<b>572.427,5909</b>

**SUPERFICIE DE AGRICULTURA ECOLÓGICA (ha) POR TIPO DE CULTIVO.  
PASTOS PERMANENTES. Año 2021**

PROVINCIA / COMUNIDAD AUTÓNOMA	Pastos y praderas permanentes	Pastos pobres (*)	Dehesa	TOTAL (Pastos permanentes)
ALMERÍA	11.715,1165	365,7948	596,1038	12.677,0151
CÁDIZ	164.817,5933	71,4670	2.166,9962	167.056,0565
CÓRDOBA	139.094,4683	362,4046	2.419,5477	141.876,4206
GRANADA	65.056,2182	158,9533	3.427,0415	68.642,2130
HUELVA	183.204,1951	13.909,3021	4.344,2146	201.457,7118
JAÉN	109.012,8588	54,5619	2.124,5883	111.192,0090
MÁLAGA	36.397,0900	677,5982	1.929,3354	39.004,0236
SEVILLA	143.174,9840	7.615,6011	4.702,2274	155.492,8125
<b>TOTAL ANDALUCÍA</b>	<b>852.472,5242</b>	<b>23.215,6830</b>	<b>21.710,0549</b>	<b>897.398,2621</b>
HUESCA	2.604,4250	244,4100		2.848,8350
TERUEL	9.307,2399	548,4000		9.855,6399
ZARAGOZA	10.769,7000	53,9700		10.823,6700
<b>TOTAL ARAGÓN</b>	<b>22.681,3649</b>	<b>846,7800</b>		<b>23.528,1449</b>
<b>TOTAL ASTURIAS</b>	<b>8.973,2280</b>	<b>4.563,9500</b>		<b>13.537,1780</b>
<b>TOTAL BALEARES</b>	<b>318,2400</b>	<b>9.671,3019</b>	<b>10.107,0949</b>	<b>20.096,6368</b>
LAS PALMAS	145,7000			145,7000
STA. CRUZ DE TENERIFE	2.826,8000	51,0000		2.877,8000
<b>TOTAL CANARIAS</b>	<b>2.972,5000</b>	<b>51,0000</b>		<b>3.023,5000</b>
<b>TOTAL CANTABRIA</b>	<b>3.441,4200</b>			<b>3.441,4200</b>
ALBACETE	12.181,7284	82,7900	3.887,5101	16.152,0285
CIUDAD REAL	10.756,3392		2.164,7876	12.921,1268
CUENCA	398,3484		0,2800	398,6284
GUADALAJARA	126,0796			126,0796

**SUPERFICIE DE AGRICULTURA ECOLÓGICA (ha) POR TIPO DE CULTIVO.  
PASTOS PERMANENTES. Año 2021**

PROVINCIA / COMUNIDAD AUTÓNOMA	Pastos y praderas permanentes	Pastos pobres (*)	Dehesa	TOTAL (Pastos permanentes)
TOLEDO	10.315,3746		405,4449	10.720,8195
<b>TOTAL CASTILLA-LA MANCHA</b>	<b>33.777,8702</b>	<b>82,7900</b>	<b>6.458,0226</b>	<b>40.318,6828</b>
ÁVILA	2.685,0500	20,1700	110,1200	2.815,3400
BURGOS	4.651,0900	68,4400	0,0400	4.719,5700
LEÓN	7.945,5100	1.003,1560	243,5200	9.192,1860
PALENCIA	4.023,8600	2,8000	211,2900	4.237,9500
SALAMANCA	2.787,7800	842,4600		3.630,2400
SEGOVIA	1.006,2800	15,1300		1.021,4100
SORIA	1.105,6000	0,0600		1.105,6600
VALLADOLID	882,2800	4,0400		886,3200
ZAMORA	2.328,6740	213,7700		2.542,4440
<b>TOTAL CASTILLA Y LEÓN</b>	<b>27.416,1240</b>	<b>2.170,0260</b>	<b>564,9700</b>	<b>30.151,1200</b>
BARCELONA	21.240,1866	9.018,7890		30.258,9756
GIRONA	40.572,1313	6.961,5798		47.533,7111
LLEIDA	108.490,8250	10.072,1320		118.562,9570
TARRAGONA	2.337,4000	4.055,3536		6.392,7536
<b>TOTAL CATALUÑA</b>	<b>172.640,5429</b>	<b>30.107,8544</b>		<b>202.748,3973</b>
BADAJOS	6.113,0710	42,9200	33.361,2580	39.517,2490
CÁCERES	2.587,6500	430,4600	16.370,7300	19.388,8400
<b>TOTAL EXTREMADURA</b>	<b>8.700,7210</b>	<b>473,3800</b>	<b>49.731,9880</b>	<b>58.906,0890</b>
LA CORUÑA	1.745,0271	758,6318		2.503,6589
LUGO	6.584,8082	4.864,7796		11.449,5878
ORENSE	4.116,4763	4.832,4862	0,9185	8.949,8810
PONTEVEDRA	776,8012	307,5086		1.084,3098
<b>TOTAL GALICIA</b>	<b>13.223,1128</b>	<b>10.763,4062</b>	<b>0,9185</b>	<b>23.987,4375</b>



**SUPERFICIE DE AGRICULTURA ECOLÓGICA (ha) POR TIPO DE CULTIVO.  
PASTOS PERMANENTES. Año 2021**

PROVINCIA / COMUNIDAD AUTÓNOMA	Pastos y praderas permanentes	Pastos pobres (*)	Dehesa	TOTAL (Pastos permanentes)
<b>TOTAL MADRID</b>		5.952,3647		5.952,3647
<b>TOTAL MURCIA</b>		2.720,4700		2.720,4700
<b>TOTAL NAVARRA</b>	13.010,3430	34.291,8420		47.302,1850
<b>TOTAL LA RIOJA</b>		841,5621	115,3333	956,8954
ÁLAVA	1.924,8000	441,5400		2.366,3400
GUIPÚZCOA	879,3500	304,5500		1.183,9000
VIZCAYA	1.266,5200	158,1600		1.424,6800
<b>TOTAL PAÍS VASCO</b>	4.070,6700	904,2500		4.974,9200
ALICANTE		15.424,8047		15.424,8047
CASTELLÓN		30.105,1891		30.105,1891
VALENCIA		26.816,4113		26.816,4113
<b>TOTAL C. VALENCIANA</b>		72.346,4051		72.346,4051
<b>TOTAL NACIONAL</b>	<b>1.163.698,6610</b>	<b>199.003,0654</b>	<b>88.688,3822</b>	<b>1.451.390,1086</b>

(\*) El concepto pastos pobres incluye la categoría "Terreno forestal con carga ganadera y/o pecoreo" que no es SAU (Superficie Agraria Útil). En los anexos se puede encontrar más información.

**SUPERFICIE DE AGRICULTURA ECOLÓGICA (ha) POR TIPO DE CULTIVO.  
CULTIVOS PERMANENTES. Año 2021**

PROVINCIA / COMUNIDAD AUTÓNOMA	Frutales	Plataneras y frutales subtropicales	Bayas cultivadas	Frutos secos	Cítricos	Viñedos	Olivar	Otros cultivos permanentes	TOTAL (Cultivos permanentes)
ALMERÍA	176,7238	107,0459	0,7992	34.063,0353	2.695,8691	176,0315	2.884,8044	954,1858	41.058,4950
CÁDIZ	83,4019	766,0385	0,0088	303,7063	524,8435	486,3436	5.419,4916	119,5001	7.703,3343
CÓRDOBA	173,5263	14,6536		1.066,5776	859,4172	132,5639	38.450,1880	458,2087	41.155,1353
GRANADA	374,0546	1.075,4116	96,6045	57.401,9541	50,7636	336,0935	11.268,2408	991,4277	71.594,5504
HUELVA	286,4482	340,9370	1.136,5579	2.379,3017	1.865,5065	62,2429	6.980,5790	19.605,8688	32.657,4420
JAÉN	44,9219	0,2171	0,0048	1.397,4728	0,0396	12,2018	15.659,2129	15.475,3417	32.589,4126
MÁLAGA	149,9714	2.427,0035	0,0087	2.595,5696	3.484,3138	153,3477	7.117,5270	130,5049	16.058,2466
SEVILLA	212,4432	22,3718	0,9580	1.228,4241	3.255,9192	87,0897	29.600,2853	555,3751	34.962,8664
<b>TOTAL ANDALUCÍA</b>	<b>1.501,4913</b>	<b>4.753,6790</b>	<b>1.234,9419</b>	<b>100.436,0415</b>	<b>12.736,6725</b>	<b>1.445,9146</b>	<b>117.380,3290</b>	<b>38.290,4128</b>	<b>277.779,4826</b>
HUESCA	257,3830	42,5700	1,3600	882,1570		228,7800	582,2400	28,0200	2.022,5100
TERUEL	8,7200	1,4000		4.360,1740		212,8200	6.320,5800	315,1000	11.218,7940
ZARAGOZA	644,6920	26,6500		3.372,5350	0,1300	2.108,4300	1.013,6400	312,3900	7.478,4670
<b>TOTAL ARAGÓN</b>	<b>910,7950</b>	<b>70,6200</b>	<b>1,3600</b>	<b>8.614,8660</b>	<b>0,1300</b>	<b>2.550,0300</b>	<b>7.916,4600</b>	<b>655,5100</b>	<b>20.719,7710</b>
<b>TOTAL ASTURIAS</b>	<b>379,9643</b>	<b>88,3828</b>	<b>111,3473</b>	<b>38,7272</b>	<b>2,3185</b>	<b>0,9774</b>	<b>0,0395</b>	<b>0,7012</b>	<b>622,4582</b>
<b>TOTAL BALEARES</b>	<b>211,6060</b>	<b>95,8980</b>	<b>0,1400</b>	<b>3.647,6138</b>	<b>75,4836</b>	<b>1.079,7860</b>	<b>1.255,2557</b>	<b>489,4800</b>	<b>6.855,2631</b>
LAS PALMAS	18,1700	227,1500		14,1400	21,2100	160,2000	49,8100	48,2800	538,9600
STA. CRUZ DE TENERIFE	28,8700	549,7200		14,7700	18,9400	243,7000	11,6200	55,3000	922,9200
<b>TOTAL CANARIAS</b>	<b>47,0400</b>	<b>776,8700</b>		<b>28,9100</b>	<b>40,1500</b>	<b>403,9000</b>	<b>61,4300</b>	<b>103,5800</b>	<b>1.461,8800</b>
<b>TOTAL CANTABRIA</b>	<b>21,5910</b>	<b>14,1700</b>	<b>112,3500</b>	<b>23,2700</b>	<b>2,4480</b>	<b>5,3300</b>		<b>4,9800</b>	<b>184,1390</b>
ALBACETE	411,3905	44,6148	1,3515	33.502,8699		18.582,7969	7.843,0367	32,2809	60.418,3412
CIUDAD REAL	3,7719	22,4854	0,6897	14.599,9152		17.673,4414	25.126,7909	20,1619	57.447,2564
CUENCA	5,3654	0,0406	2,6918	10.665,8688		14.235,4438	6.733,4264	15,5813	31.658,4181

**SUPERFICIE DE AGRICULTURA ECOLÓGICA (ha) POR TIPO DE CULTIVO.  
CULTIVOS PERMANENTES. Año 2021**

PROVINCIA / COMUNIDAD AUTÓNOMA	Frutales	Plataneras y frutales subtropicales	Bayas cultivadas	Frutos secos	Cítricos	Viñedos	Olivar	Otros cultivos permanentes	TOTAL (Cultivos permanentes)
GUADALAJARA	2,5039		0,2695	274,5108		173,9388	4.067,1631	10,8700	4.529,2561
TOLEDO	9,2319	108,4440		14.981,8230		11.604,7318	28.621,5376	32,8001	55.358,5684
<b>TOTAL CASTILLA- LA MANCHA</b>	<b>432,2636</b>	<b>175,5848</b>	<b>5,0025</b>	<b>74.024,9877</b>		<b>62.270,3527</b>	<b>72.391,9547</b>	<b>111,6942</b>	<b>209.411,8402</b>
ÁVILA	7,8150	7,3800	3,8100	44,0600		184,2200	35,1400	6,0200	288,4450
BURGOS	3,9640		0,1946	68,3150		2.519,9624		56,5000	2.648,9360
LEÓN	9,6400	0,5000	0,9200	98,0840		421,8413	7,7000	0,5900	539,2753
PALENCIA	5,8300			24,4700		12,5600		97,9400	140,8000
SALAMANCA	8,2120	0,2600	1,5300	200,0300		35,5300	111,0075	0,2000	356,7695
SEGOVIA	0,5300		10,3500	37,6200		527,3100	0,1900	249,8300	825,8300
SORIA	2,3800		25,6200	7,9800		89,1400		25,8400	150,9600
VALLADOLID	4,2300	0,0200	0,0700	3.523,1964		5.688,2800	526,3630	167,3700	9.909,5294
ZAMORA	4,1900		1,5230	643,0300		1.020,0716	18,8000	473,6000	2.161,2146
<b>TOTAL CASTILLA Y LEÓN</b>	<b>46,7910</b>	<b>8,1600</b>	<b>44,0176</b>	<b>4.646,7854</b>		<b>10.498,9153</b>	<b>699,2005</b>	<b>1.077,8900</b>	<b>17.021,7598</b>
BARCELONA	124,0848	3,9200	0,4900	177,5500	1,7400	13.995,3734	546,3235	39,9700	14.889,4517
GIRONA	115,8812	2,7200	0,7700	63,5700		801,4811	386,3000	22,9100	1.393,6323
LLEIDA	1.145,6200	127,6820	0,9900	1.430,1500		2.613,8000	4.994,2700	225,6300	10.538,1420
TARRAGONA	215,0714	13,1300	2,3100	2.284,3900	251,1337	9.750,7900	3.738,9938	353,3155	16.609,1344
<b>TOTAL CATALUÑA</b>	<b>1.600,6574</b>	<b>147,4520</b>	<b>4,5600</b>	<b>3.955,6600</b>	<b>252,8737</b>	<b>27.161,4445</b>	<b>9.665,8873</b>	<b>641,8255</b>	<b>43.430,3604</b>
BADAJOS	1.003,0750	889,8133	5,8000	1.248,4900	16,4200	1.642,1033	24.008,3533	4,7500	28.818,8050
CÁCERES	155,0120	334,4300	9,8000	642,9250	1,8430	247,0050	5.138,2950	1,6700	6.530,9800
<b>TOTAL EXTREMADURA</b>	<b>1.158,0870</b>	<b>1.224,2433</b>	<b>15,6000</b>	<b>1.891,4150</b>	<b>18,2630</b>	<b>1.889,1083</b>	<b>29.146,6483</b>	<b>6,4200</b>	<b>35.349,7850</b>
LA CORUÑA	95,6119	7,6714	96,8980	20,2379	0,7553	0,3280		281,0647	502,5672
LUGO	148,5541	0,9538	22,1999	2.176,6827	8,8386	6,1651	19,6162	1.905,2004	4.288,2108

**SUPERFICIE DE AGRICULTURA ECOLÓGICA (ha) POR TIPO DE CULTIVO.  
CULTIVOS PERMANENTES. Año 2021**

PROVINCIA / COMUNIDAD AUTÓNOMA	Frutales	Plataneras y frutales subtropicales	Bayas cultivadas	Frutos secos	Cítricos	Viñedos	Olivar	Otros cultivos permanentes	TOTAL (Cultivos permanentes)
ORENSE	45,9831		10,3960	79,9164		49,3772	13,6248	289,1980	488,4955
PONTEVEDRA	131,4034	32,0644	13,5001	67,1355	3,7400	20,5425	145,3551	648,1157	1.061,8567
<b>TOTAL GALICIA</b>	<b>421,5525</b>	<b>40,6896</b>	<b>142,9940</b>	<b>2.343,9725</b>	<b>13,3339</b>	<b>76,4128</b>	<b>178,5961</b>	<b>3.123,5788</b>	<b>6.341,1302</b>
<b>TOTAL MADRID</b>	<b>3,7549</b>	<b>2,5133</b>	<b>3,7981</b>	<b>109,3686</b>	<b>0,0320</b>	<b>627,1225</b>	<b>3.864,0041</b>	<b>0,8253</b>	<b>4.611,4188</b>
<b>TOTAL MURCIA</b>	<b>1.066,2500</b>	<b>38,2300</b>		<b>45.364,8100</b>	<b>5.156,4600</b>	<b>13.266,5600</b>	<b>5.402,4800</b>	<b>41,0400</b>	<b>70.335,8300</b>
<b>TOTAL NAVARRA</b>	<b>281,0620</b>	<b>43,2030</b>	<b>2,8880</b>	<b>471,3990</b>	<b>0,0030</b>	<b>1.570,3910</b>	<b>868,5140</b>	<b>7,6930</b>	<b>3.245,1530</b>
<b>TOTAL LA RIOJA</b>	<b>162,6466</b>	<b>1,4368</b>	<b>0,2083</b>	<b>1.032,0400</b>		<b>1.488,7040</b>	<b>753,5620</b>	<b>7,0874</b>	<b>3.445,6851</b>
ÁLAVA	26,4700	0,0100	4,0100	8,5500		1.098,8900	19,0900	10,7700	1.167,7900
GUIPÚZCOA	289,5200	2,3300	3,1300	26,9500		17,8900	2,0500	0,4000	342,2700
VIZCAYA	58,0700	10,9000	8,4200	1,9700	0,7200	33,3800		0,1200	113,5800
<b>TOTAL PAÍS VASCO</b>	<b>374,0600</b>	<b>13,2400</b>	<b>15,5600</b>	<b>37,4700</b>	<b>0,7200</b>	<b>1.150,1600</b>	<b>21,1400</b>	<b>11,2900</b>	<b>1.623,6400</b>
ALICANTE	273,5593	302,4682	0,0427	6.908,9108	3.893,2017	2.366,0214	3.460,4698	1.834,8672	19.039,5410
CASTELLÓN	43,4472	43,5422		1.182,4140	365,0574	56,7028	1.042,0360	800,4705	3.533,6701
VALENCIA	384,0564	703,4541	0,6787	7.521,6520	1.441,7179	14.269,0634	2.399,4047	23.601,0815	50.321,1087
<b>TOTAL C. VALENCIANA</b>	<b>701,0629</b>	<b>1.049,4645</b>	<b>0,7214</b>	<b>15.612,9768</b>	<b>5.699,9770</b>	<b>16.691,7876</b>	<b>6.901,9105</b>	<b>26.236,4192</b>	<b>72.894,3198</b>
<b>TOTAL NACIONAL</b>	<b>9.320,6755</b>	<b>8.543,8371</b>	<b>1.695,4891</b>	<b>262.280,3135</b>	<b>23.998,8652</b>	<b>142.176,8967</b>	<b>256.507,4117</b>	<b>70.810,4274</b>	<b>775.333,9162</b>

**SUPERFICIE DE AGRICULTURA ECOLÓGICA (ha)  
POR TIPO DE CULTIVO.  
SETAS CULTIVADAS(\*). Año 2021**

PROVINCIA / COMUNIDAD AUTÓNOMA	TOTAL Setas cultivadas
ALMERÍA	
CÁDIZ	0,1800
CÓRDOBA	0,0500
GRANADA	0,0100
HUELVA	
JAÉN	0,4000
MÁLAGA	
SEVILLA	
<b>TOTAL ANDALUCÍA</b>	<b>0,6400</b>
HUESCA	
TERUEL	
ZARAGOZA	
<b>TOTAL ARAGÓN</b>	
<b>TOTAL ASTURIAS</b>	<b>4,9623</b>
<b>TOTAL BALEARES</b>	<b>0,7900</b>
LAS PALMAS	
STA. CRUZ DE TENERIFE	0,1000
<b>TOTAL CANARIAS</b>	<b>0,1000</b>
<b>TOTAL CANTABRIA</b>	
ALBACETE	
CIUDAD REAL	
CUENCA	9,6600
GUADALAJARA	0,0500

**SUPERFICIE DE AGRICULTURA ECOLÓGICA (ha)  
POR TIPO DE CULTIVO.  
SETAS CULTIVADAS(\*). Año 2021**

PROVINCIA / COMUNIDAD AUTÓNOMA	TOTAL Setas cultivadas
TOLEDO	
<b>TOTAL CASTILLA-LA MANCHA</b>	<b>9,7100</b>
ÁVILA	
BURGOS	
LEÓN	
PALENCIA	0,0700
SALAMANCA	
SEGOVIA	
SORIA	
VALLADOLID	0,1000
ZAMORA	
<b>TOTAL CASTILLA Y LEÓN</b>	<b>0,1700</b>
BARCELONA	0,1300
GIRONA	0,0100
LLEIDA	
TARRAGONA	
<b>TOTAL CATALUÑA</b>	<b>0,1400</b>
BADAJOS	
CACERES	0,0300
<b>TOTAL EXTREMADURA</b>	<b>0,0300</b>
LA CORUÑA	
LUGO	
ORENSE	

**SUPERFICIE DE AGRICULTURA ECOLÓGICA (ha)  
POR TIPO DE CULTIVO.  
SETAS CULTIVADAS<sup>(\*)</sup>. Año 2021**

PROVINCIA / COMUNIDAD AUTÓNOMA	TOTAL Setas cultivadas
PONTEVEDRA	
<b>TOTAL GALICIA</b>	
<b>TOTAL MADRID</b>	
<b>TOTAL MURCIA</b>	
<b>TOTAL NAVARRA</b>	
<b>TOTAL LA RIOJA</b>	<b>1,5757</b>
ÁLAVA	
GUIPÚZCOA	
VIZCAYA	0,4800
<b>TOTAL PAÍS VASCO</b>	<b>0,4800</b>
ALICANTE	0,0100
CASTELLÓN	
VALENCIA	0,0100
<b>TOTAL C. VALENCIANA</b>	<b>0,0200</b>
<b>TOTAL NACIONAL</b>	<b>18,6180</b>

*(\*) Esta superficie no se suma al total de Superficie de producción ecológica, ni se considera SAU. Son instalaciones especialmente construidas o adaptadas para ello, así como en locales subterráneos, cuevas o sótanos.*

## NÚMERO DE ACTIVIDADES GANADERAS. Año 2021

PROVINCIA / COMUNIDAD AUTÓNOMA	BÓVIDOS			PORCINO	OVINO			CAPRINO			AVES DE CORRAL				ÉQUIDOS	CUNICULTURA	APICULTURA	OTRA GANADERÍA (Helicultura)	TOTAL
	Carne	Leche	Total		Carne	Leche	Total	Carne	Leche	Total	Pollos	Otras	Gallinas puesta Huevos	TOTAL					
											Carne								
ALMERÍA	1		1		26		26	18	6	24			4	4			8	2	65
CÁDIZ	916		916	10	59	8	67	9	33	42			2	2	3		13		1.053
CÓRDOBA	611		611	23	512	6	518	19	9	28	1	2	7	10	7		10		1207
GRANADA	24		24	1	155	3	158	78	17	95			6	6			10		294
HUELVA	784		784	30	289	11	300	36	26	62			1	1	134		29		1340
JAÉN	102		102	2	290	20	310	155	30	185			4	4	9		10		622
MÁLAGA	73		73	4	60	3	63	7	16	23			8	8	5		9		185
SEVILLA	298		298	8	272	2	274	12	13	25		4	6	10	18		20		653
<b>TOTAL ANDALUCÍA</b>	<b>2.809</b>		<b>2.809</b>	<b>78</b>	<b>1.663</b>	<b>53</b>	<b>1.716</b>	<b>334</b>	<b>150</b>	<b>484</b>	<b>1</b>	<b>6</b>	<b>38</b>	<b>45</b>	<b>176</b>		<b>109</b>	<b>2</b>	<b>5.419</b>
HUESCA	4		4		2	2	4						5	5			1		14
TERUEL	5		5		11	2	13	2	1	3			2	2			1		24
ZARAGOZA	6		6	2	13		13						7	7			2		30
<b>TOTAL ARAGÓN</b>	<b>15</b>		<b>15</b>	<b>2</b>	<b>26</b>	<b>4</b>	<b>30</b>	<b>2</b>	<b>1</b>	<b>3</b>			<b>14</b>	<b>14</b>			<b>4</b>		<b>68</b>
<b>TOTAL ASTURIAS</b>	<b>176</b>	<b>54</b>	<b>230</b>	<b>2</b>	<b>25</b>	<b>2</b>	<b>27</b>	<b>12</b>	<b>1</b>	<b>13</b>			<b>5</b>	<b>5</b>	<b>16</b>		<b>10</b>		<b>303</b>
<b>TOTAL BALEARES</b>	<b>47</b>	<b>3</b>	<b>50</b>	<b>31</b>	<b>144</b>	<b>3</b>	<b>147</b>	<b>7</b>	<b>6</b>	<b>13</b>	<b>5</b>	<b>3</b>	<b>47</b>	<b>55</b>	<b>2</b>		<b>6</b>	<b>2</b>	<b>306</b>
LAS PALMAS				4		1	1		2	2	3		11	14			6		27
STA. CRUZ DE TENERIFE	4		4			14	14		8	8			27	27			18		71
<b>TOTAL CANARIAS</b>	<b>4</b>		<b>4</b>	<b>4</b>		<b>15</b>	<b>15</b>		<b>10</b>	<b>10</b>	<b>3</b>		<b>38</b>	<b>41</b>			<b>24</b>		<b>98</b>
<b>TOTAL CANTABRIA</b>	<b>60</b>	<b>27</b>	<b>87</b>	<b>1</b>	<b>9</b>		<b>9</b>	<b>3</b>		<b>3</b>	<b>1</b>		<b>5</b>	<b>6</b>	<b>20</b>		<b>7</b>		<b>133</b>
ALBACETE	4	3	7	1	26	13	39	20	29	49			3	3	4		3		106
CIUDAD REAL	64		64		39	7	46	5	4	9			1	1			6		126
CUENCA					4	3	7		1	1			3	3					11
GUADALAJARA				1	3		3										8		12



## NÚMERO DE ACTIVIDADES GANADERAS. Año 2021

PROVINCIA / COMUNIDAD AUTÓNOMA	BÓVIDOS			PORCINO	OVINO			CAPRINO			AVES DE CORRAL				ÉQUIDOS	CUNICULTURA	APICULTURA	OTRA GANADERÍA (Helicultura)	TOTAL
	Carne	Leche	Total		Carne	Leche	Total	Carne	Leche	Total	Pollos	Otras	Gallinas puesta Huevos	TOTAL					
											Carne								
TOLEDO	152		152		65	9	74	4	3	7	1		7	8			5		246
<b>TOTAL CASTILLA- LA MANCHA</b>	<b>220</b>	<b>3</b>	<b>223</b>	<b>2</b>	<b>137</b>	<b>32</b>	<b>169</b>	<b>29</b>	<b>37</b>	<b>66</b>	<b>1</b>		<b>14</b>	<b>15</b>	<b>4</b>		<b>22</b>		<b>501</b>
ÁVILA	9		9	3	2		2				1	1	5	7			1		22
BURGOS	5		5		3	1	4	1	2	3	1		2	3	1		5		21
LEÓN	15		15		3		3		1	1			2	2			27		48
PALENCIA	1		1		3		3				1			1			1		6
SALAMANCA	6		6			1	1						1	1			3	1	12
SEGOVIA	6		6		1	1	2				1		2	3			1		12
SORIA					1		1	1		1							3		5
VALLADOLID	1	2	3	2							1		6	7					12
ZAMORA	5		5	1	1	2	3		2	2	1		2	3			6	1	21
<b>TOTAL CASTILLA Y LEÓN</b>	<b>48</b>	<b>2</b>	<b>50</b>	<b>6</b>	<b>14</b>	<b>5</b>	<b>19</b>	<b>2</b>	<b>5</b>	<b>7</b>	<b>6</b>	<b>1</b>	<b>20</b>	<b>27</b>	<b>1</b>		<b>47</b>	<b>2</b>	<b>159</b>
BARCELONA	100	7	107	5	19	2	21	18	9	27	29	5	22	56	7	2	2		227
GIRONA	181	9	190	3	40	4	44	23	4	27	8	1	31	40	52		6	1	363
LLEIDA	287	2	289	6	50		50	31	7	38	6		11	17	63	1	3		467
TARRAGONA	2		2	6	5		5	5	2	7	2		9	11	1		3		35
<b>TOTAL CATALUÑA</b>	<b>570</b>	<b>18</b>	<b>588</b>	<b>20</b>	<b>114</b>	<b>6</b>	<b>120</b>	<b>77</b>	<b>22</b>	<b>99</b>	<b>45</b>	<b>6</b>	<b>73</b>	<b>124</b>	<b>123</b>	<b>3</b>	<b>14</b>	<b>1</b>	<b>1.092</b>
BADAJOS	93		93	9	89	1	90	19	3	22					23		4		241
CÁCERES	48		48	5	17	1	18	1	3	4	6		6	12	6		5		98
<b>TOTAL EXTREMADURA</b>	<b>141</b>		<b>141</b>	<b>14</b>	<b>106</b>	<b>2</b>	<b>108</b>	<b>20</b>	<b>6</b>	<b>26</b>	<b>6</b>		<b>6</b>	<b>12</b>	<b>29</b>		<b>9</b>		<b>339</b>
LA CORUÑA	17	36	53	2	1		1				9		8	17			1		74
LUGO	101	63	164	14	21		21	6		6	17		12	29	3		13		250
ORENSE	37	5	42	4	6		6				5		1	6			17		75
PONTEVEDRA	8	16	24	2	1		1	1		1	3		11	14			3		45

## NÚMERO DE ACTIVIDADES GANADERAS. Año 2021

PROVINCIA / COMUNIDAD AUTÓNOMA	BÓVIDOS			PORCINO	OVINO			CAPRINO			AVES DE CORRAL				ÉQUIDOS	CUNICULTURA	APICULTURA	OTRA GANADERÍA (Helicultura)	TOTAL
	Carne	Leche	Total		Carne	Leche	Total	Carne	Leche	Total	Pollos	Otras	Gallinas puesta Huevos	TOTAL					
											Carne								
<b>TOTAL GALICIA</b>	<b>163</b>	<b>120</b>	<b>283</b>	<b>22</b>	<b>29</b>		<b>29</b>	<b>7</b>		<b>7</b>	<b>34</b>		<b>32</b>	<b>66</b>	<b>3</b>		<b>34</b>		<b>444</b>
<b>TOTAL MADRID</b>	<b>11</b>	<b>1</b>	<b>12</b>		<b>1</b>		<b>1</b>		<b>1</b>	<b>1</b>			<b>1</b>	<b>1</b>			<b>8</b>		<b>23</b>
<b>TOTAL MURCIA</b>	<b>1</b>		<b>1</b>	<b>1</b>	<b>1</b>		<b>1</b>		<b>4</b>	<b>4</b>			<b>1</b>	<b>1</b>			<b>15</b>		<b>23</b>
<b>TOTAL NAVARRA</b>	<b>32</b>	<b>3</b>	<b>35</b>		<b>36</b>	<b>8</b>	<b>44</b>	<b>14</b>	<b>2</b>	<b>16</b>	<b>1</b>		<b>11</b>	<b>12</b>	<b>34</b>		<b>7</b>		<b>148</b>
<b>TOTAL LA RIOJA</b>				<b>1</b>									<b>2</b>	<b>2</b>			<b>3</b>		<b>6</b>
ÁLAVA	15		15	1	5	1	6	1		1	2		2	4	7		1		35
GUIPÚZCOA	17	3	20	1	8	7	15	3	1	4	1		7	8	5		5		58
VIZCAYA	23	5	28		9	3	12	2		2			11	11	6		1	1	61
<b>TOTAL PAÍS VASCO</b>	<b>55</b>	<b>8</b>	<b>63</b>	<b>2</b>	<b>22</b>	<b>11</b>	<b>33</b>	<b>6</b>	<b>1</b>	<b>7</b>	<b>3</b>	<b>0</b>	<b>20</b>	<b>23</b>	<b>18</b>	<b>0</b>	<b>7</b>	<b>1</b>	<b>154</b>
ALICANTE					2		2	2	1	3			3	3			1		9
CASTELLÓN	7		7		1		1								1		2		11
VALENCIA					1		1	3		3			4	4			3		11
<b>TOTAL C. VALENCIANA</b>	<b>7</b>	<b>0</b>	<b>7</b>	<b>0</b>	<b>4</b>	<b>0</b>	<b>4</b>	<b>5</b>	<b>1</b>	<b>6</b>	<b>0</b>	<b>0</b>	<b>7</b>	<b>7</b>	<b>1</b>	<b>0</b>	<b>6</b>	<b>0</b>	<b>31</b>
<b>TOTAL NACIONAL</b>	<b>4.359</b>	<b>239</b>	<b>4.598</b>	<b>186</b>	<b>2.331</b>	<b>141</b>	<b>2.472</b>	<b>518</b>	<b>247</b>	<b>765</b>	<b>106</b>	<b>16</b>	<b>334</b>	<b>456</b>	<b>427</b>	<b>3</b>	<b>332</b>	<b>8</b>	<b>9.247</b>

## NÚMERO DE CABEZAS DE GANADO/COLMENAS. Año 2021

PROVINCIA / COMUNIDAD AUTÓNOMA	BÓVIDOS			PORCINO	OVINO			CAPRINO			AVES DE CORRAL				ÉQUIDOS	CUNICULTURA	TOTAL CABEZAS	APICULTURA nº de colmenas	OTRA GANADERÍA (Helicicultura) m² de granja
	Carne	Leche	TOTAL		Carne	Leche	TOTAL	Carne	Leche	TOTAL	Pollos	Otras	Gallinas puesta	TOTAL					
											Carne		Huevos						
ALMERÍA	5		5		10.055		10055	1.443	1.215	2658			15.104	15104			27.822	1.521	2.027 m²
CÁDIZ	44.284		44284	461	5.974	1.367	7341	2.511	9.465	11976			4.029	4029	13		68.104	4.629	
CÓRDOBA	29.268		29268	5.038	103.225	1.129	104354	1.756	3.028	4784	1.800	996	86.784	89580	86		233.110	1.338	
GRANADA	743		743	4	75.539	1.046	76585	5.422	3.500	8922			21.902	21902			108.156	4.018	
HUELVA	34.179		34179	2.119	52.062	1.926	53988	554	2.452	3006			190	190	628		94.110	12.482	
JAÉN	7.246		7246	7	82.574	5.084	87658	5.331	2.145	7476			7.209	7209	94		109.690	2.941	
MÁLAGA	3.754		3754	208	19.843	3.122	22965	500	4.180	4680			33.917	33917	141		65.665	1.525	
SEVILLA	22.212		22212	1.170	76.891	574	77465	1.121	3.359	4480		671	2.767	3438	182		108.947	4.360	
<b>TOTAL ANDALUCÍA</b>	<b>141.691</b>		<b>141.691</b>	<b>9.007</b>	<b>426.163</b>	<b>14.248</b>	<b>440.411</b>	<b>18.638</b>	<b>29.344</b>	<b>47.982</b>	<b>1.800</b>	<b>1.667</b>	<b>171.902</b>	<b>175.369</b>	<b>1.144</b>		<b>815.604</b>	<b>32.814</b>	<b>2.027 m²</b>
HUESCA	449		449		253	1.718	1971						20.808	20808			23.228	150	
TERUEL	581		581		4.264	1.961	6225	92	1.008	1100			22.670	22670			30.576	1	
ZARAGOZA	333		333	1.723	5.054		5054						147.622	147622			154.732	307	
<b>TOTAL ARAGÓN</b>	<b>1.363</b>		<b>1.363</b>	<b>1.723</b>	<b>9.571</b>	<b>3.679</b>	<b>13.250</b>	<b>92</b>	<b>1.008</b>	<b>1.100</b>			<b>191.100</b>	<b>191.100</b>			<b>208.536</b>	<b>458</b>	
<b>TOTAL ASTURIAS</b>	<b>9.555</b>	<b>2.906</b>	<b>12.461</b>	<b>248</b>	<b>1.290</b>	<b>166</b>	<b>1.456</b>	<b>1.224</b>	<b>21</b>	<b>1.245</b>			<b>10.227</b>	<b>10.227</b>	<b>213</b>		<b>25.850</b>	<b>1.597</b>	
<b>TOTAL BALEARES</b>	<b>382</b>	<b>55</b>	<b>437</b>	<b>1.217</b>	<b>15.987</b>	<b>660</b>	<b>16.647</b>	<b>108</b>	<b>313</b>	<b>421</b>	<b>3.342</b>	<b>18</b>	<b>9.344</b>	<b>12.704</b>	<b>34</b>		<b>31.460</b>	<b>190</b>	<b>3.285 m²</b>
LAS PALMAS				75		16	16		30	30	1.800		2.200	4000			4.121	250	
STA. CRUZ DE TENERIFE	145		145			1.149	1149		261	261			3.300	3300			4.855	759	
<b>TOTAL CANARIAS</b>	<b>145</b>		<b>145</b>	<b>75</b>		<b>1.165</b>	<b>1.165</b>		<b>291</b>	<b>291</b>	<b>1.800</b>		<b>5.500</b>	<b>7.300</b>			<b>8.976</b>	<b>1.009</b>	
<b>TOTAL CANTABRIA</b>	<b>3.889</b>	<b>2.040</b>	<b>5.929</b>	<b>4</b>	<b>437</b>		<b>437</b>	<b>260</b>		<b>260</b>	<b>100</b>		<b>2.961</b>	<b>3.061</b>	<b>643</b>		<b>10.334</b>	<b>1.523</b>	
ALBACETE	13	167	180	4	13.136	4.282	17418	5.194	6.737	11931			1.525	1525	17		31.075	628	
CIUDAD REAL	3.881		3881		15.478	8.223	23701	5	2.868	2873			6.000	6000			36.455	2.170	
CUENCA					1.154	749	1903		228	228			113.097	113097			115.228		
GUADALAJARA				1	29		29										30	4.143	

## NÚMERO DE CABEZAS DE GANADO/COLMENAS. Año 2021

PROVINCIA / COMUNIDAD AUTÓNOMA	BÓVIDOS			PORCINO	OVINO			CAPRINO			AVES DE CORRAL				ÉQUIDOS	CUNICULTURA	TOTAL CABEZAS	APICULTURA nº de colmenas	OTRA GANADERÍA (Helicultura) m² de granja
	Carne	Leche	TOTAL		Carne	Leche	TOTAL	Carne	Leche	TOTAL	Pollos	Otras	Gallinas puesta	TOTAL					
											Carne		Huevos						
TOLEDO	5.103		5103		13.745	3.048	16793	1.311	53	1364	5.262		24.625	29887			53.147	665	
<b>TOTAL CASTILLA-LA MANCHA</b>	<b>8.997</b>	<b>167</b>	<b>9.164</b>	<b>5</b>	<b>43.542</b>	<b>16.302</b>	<b>59.844</b>	<b>6.510</b>	<b>9.886</b>	<b>16.396</b>	<b>5.262</b>		<b>145.247</b>	<b>150.509</b>	<b>17</b>		<b>235.935</b>	<b>7.606</b>	
ÁVILA	540		540	3.731	118		118				2.000	2.510	8.258	12768			17.157	889	
BURGOS	467		467		1.977	619	2596	932	1.018	1950	150		890	1040	99		6.152	1.083	
LEÓN	638		638						263	263			855	855			1.756	6.940	
PALENCIA	33		33		426		426				719			719			1.178	96	
SALAMANCA	249		249			265	265						1.525	1525			2.039	8.295	3.200 m²
SEGOVIA	314		314		302	199	501				5.825		3.234	9059			9.874		
SORIA					1.098		1098	28		28							1.126	1.238	
VALLADOLID	345	116	461	810							550		63.240	63790			65.061		
ZAMORA	479		479	1.404	427	2.115	2542		1.104	1104	900		3.150	4050			9.579	1.265	3.000 m²
<b>TOTAL CASTILLA Y LEÓN</b>	<b>3.065</b>	<b>116</b>	<b>3.181</b>	<b>5.945</b>	<b>4.348</b>	<b>3.198</b>	<b>7.546</b>	<b>960</b>	<b>2.385</b>	<b>3.345</b>	<b>10.144</b>	<b>2.510</b>	<b>81.152</b>	<b>93.806</b>	<b>99</b>		<b>113.922</b>	<b>19.806</b>	<b>6.200 m²</b>
BARCELONA	7.100	968	8068	1.371	5.057	367	5424	489	2.453	2942	75.109	8.299	41.319	124727	144	288	142.964	138	
GIRONA	16.558	700	17258	478	7.071	1.599	8670	1.284	926	2210	46.039	2.060	106.928	155027	1.301		184.944	700	2.770 m²
LLEIDA	27.062	618	27680	3.555	35.657		35657	2.486	1.609	4095	6.144		25.009	31153	2.260	786	105.186	435	
TARRAGONA	53		53	5.048	1.814		1814	1.354	383	1737	1.109		77.750	78859	15		87.526	409	
<b>TOTAL CATALUÑA</b>	<b>50.773</b>	<b>2.286</b>	<b>53.059</b>	<b>10.452</b>	<b>49.599</b>	<b>1.966</b>	<b>51.565</b>	<b>5.613</b>	<b>5.371</b>	<b>10.984</b>	<b>128.401</b>	<b>10.359</b>	<b>251.006</b>	<b>389.766</b>	<b>3.720</b>	<b>1.074</b>	<b>520.620</b>	<b>1.682</b>	<b>2.770 m²</b>
BADAJOS	11.374		11374	763	61.853	55	61908	227	174	401					163		74.609	920	
CÁCERES	6.320		6320	310	5.815	10	5825	125	464	589	1.379		9.908	11287	31		24.362	1.307	
<b>TOTAL EXTREMADURA</b>	<b>17.694</b>		<b>17.694</b>	<b>1.073</b>	<b>67.668</b>	<b>65</b>	<b>67.733</b>	<b>352</b>	<b>638</b>	<b>990</b>	<b>1.379</b>		<b>9.908</b>	<b>11.287</b>	<b>194</b>		<b>98.971</b>	<b>2.227</b>	
LA CORUÑA	331	2.106	2437	48	23		23				55.549		46.478	102027			104.535	48	
LUGO	3.610	2.772	6382	1.318	1.407		1407	365		365	197.752		57.251	255003	12		264.487	11.648	
ORENSE	2.246	83	2329	7.648	1.135		1135				76.430		50	76480			87.592	3.604	
PONTEVEDRA	269	496	765	2.720	10		10	56		56	21.420		131.151	152571			156.122	345	

## NÚMERO DE CABEZAS DE GANADO/COLMENAS. Año 2021

PROVINCIA / COMUNIDAD AUTÓNOMA	BÓVIDOS			PORCINO	OVINO			CAPRINO			AVES DE CORRAL				ÉQUIDOS	CUNICULTURA	TOTAL CABEZAS	APICULTURA nº de colmenas	OTRA GANADERÍA (Helicultura) m² de granja
	Carne	Leche	TOTAL		Carne	Leche	TOTAL	Carne	Leche	TOTAL	Pollos	Otras	Gallinas puesta	TOTAL					
											Carne		Huevos						
<b>TOTAL GALICIA</b>	<b>6.456</b>	<b>5.457</b>	<b>11.913</b>	<b>11.734</b>	<b>2.575</b>		<b>2.575</b>	<b>421</b>		<b>421</b>	<b>351.151</b>		<b>234.930</b>	<b>586.081</b>	<b>12</b>		<b>612.736</b>	<b>15.645</b>	
<b>TOTAL MADRID</b>	<b>1.608</b>	<b>727</b>	<b>2.335</b>		<b>162</b>		<b>162</b>		<b>2.460</b>	<b>2.460</b>			<b>360</b>	<b>360</b>			<b>5.317</b>	<b>1.327</b>	
<b>TOTAL MURCIA</b>	<b>25</b>		<b>25</b>	<b>270</b>	<b>1.047</b>		<b>1.047</b>		<b>2.176</b>	<b>2.176</b>			<b>180</b>	<b>180</b>			<b>3.698</b>	<b>615</b>	
<b>TOTAL NAVARRA</b>	<b>1.511</b>	<b>101</b>	<b>1.612</b>		<b>2.295</b>	<b>1.711</b>	<b>4.006</b>	<b>673</b>	<b>113</b>	<b>786</b>	<b>7.300</b>		<b>30.870</b>	<b>38.170</b>	<b>1.412</b>		<b>45.986</b>	<b>1.184</b>	
<b>TOTAL LA RIOJA</b>				<b>952</b>									<b>700</b>	<b>700</b>			<b>1.652</b>	<b>776</b>	
ÁLAVA	1.221		1221	5	608	207	815	65		65	1.000		4.433	5433	326		7.865	83	
GUIPÚZCOA	548	116	664	3	316	1.334	1650	40	59	99	200		10.380	10580	77		13.073	617	
VIZCAYA	770	222	992		323	689	1012	31		31			17.669	17669	95		19.799	200	1.950 m²
<b>TOTAL PAÍS VASCO</b>	<b>2.539</b>	<b>338</b>	<b>2.877</b>	<b>8</b>	<b>1.247</b>	<b>2.230</b>	<b>3.477</b>	<b>136</b>	<b>59</b>	<b>195</b>	<b>1.200</b>		<b>32.482</b>	<b>33.682</b>	<b>498</b>		<b>40.737</b>	<b>900</b>	<b>1.950 m²</b>
ALICANTE					122		122	133		133			2.321	2321			2.576	1.020	
CASTELLÓN	373		373		158		158								15		546	165	
VALENCIA					446		446	2.050		2050			56.263	56263			58.759	375	
<b>TOTAL C. VALENCIANA</b>	<b>373</b>		<b>373</b>		<b>726</b>		<b>726</b>	<b>2.183</b>		<b>2.183</b>			<b>58.584</b>	<b>58.584</b>	<b>15</b>		<b>61.881</b>	<b>1.560</b>	
<b>TOTAL NACIONAL</b>	<b>250.066</b>	<b>14.193</b>	<b>264.259</b>	<b>42.713</b>	<b>626.657</b>	<b>45.390</b>	<b>672.047</b>	<b>37.170</b>	<b>54.065</b>	<b>91.235</b>	<b>511.879</b>	<b>14.554</b>	<b>1.236.453</b>	<b>1.762.886</b>	<b>8.001</b>	<b>1.074</b>	<b>2.842.215</b>	<b>90.919</b>	<b>16.232 m²</b>

Nota: En Helicultura, nº de m² de granja dedicada a la cría de caracoles.

## PRODUCCIONES GANADERAS ECOLÓGICAS CERTIFICADAS. Año 2021

PROVINCIA / COMUNIDAD AUTÓNOMA	CARNE peso en canal (t)							Total
	Vacuno	Porcino	Ovino	Caprino	Ave	Équido	Otras	
ALMERÍA	0,9000	0,0000	223,5911	28,8676	0,0000	0,0000	0,0931	253,4518
CÁDIZ	6.369,0652	53,0150	96,0365	49,2980	0,0000	2,5997	0,0000	6.570,0144
CÓRDOBA	5.116,6879	579,3697	1.792,2402	31,6108	5,3300	17,1999	0,0000	7.542,4385
GRANADA	110,5548	0,4601	1.411,6879	101,8274	0,0000	0,0000	0,0000	1.624,5302
HUELVA	5.486,6540	243,4457	874,4169	10,3846	0,0000	127,2196	0,0000	6.742,1208
JAÉN	1.209,2803	0,8051	1.334,5715	99,4131	0,0000	19,1997	0,0000	2.663,2697
MÁLAGA	623,8916	23,9201	354,2353	9,0000	0,0000	28,1997	0,0000	1.039,2467
SEVILLA	3.886,9697	134,5501	1.385,9375	22,0870	0,4046	36,5002	0,0000	5.466,4491
<b>TOTAL ANDALUCÍA</b>	<b>22.804,0035</b>	<b>1.035,5658</b>	<b>7.472,7169</b>	<b>352,4885</b>	<b>5,7346</b>	<b>230,9188</b>	<b>0,0931</b>	<b>31.901,5212</b>
HUESCA	13,9760	0,0000	4,4230	0,0000	0,0000	0,0000	0,0000	18,3990
TERUEL	20,4000	106,6360	72,2920	1,1010	0,0000	0,0000	0,0000	200,4290
ZARAGOZA	49,5520	948,9530	85,9330	2,1920	0,0000	0,0000	0,0000	1.086,6300
<b>TOTAL ARAGÓN</b>	<b>83,9280</b>	<b>1.055,5890</b>	<b>162,6480</b>	<b>3,2930</b>	<b>0,0000</b>	<b>0,0000</b>	<b>0,0000</b>	<b>1.305,4580</b>
<b>TOTAL ASTURIAS</b>	<b>419,5830</b>	<b>9,8930</b>	<b>2,1280</b>	<b>0,4270</b>	<b>0,0000</b>	<b>0,7280</b>	<b>0,0000</b>	<b>432,7590</b>
<b>TOTAL BALEARES</b>	<b>19,4137</b>	<b>55,4970</b>	<b>41,1917</b>	<b>0,2940</b>	<b>14,6536</b>	<b>0,0000</b>	<b>0,0000</b>	<b>131,0500</b>
LAS PALMAS	0,0000	0,0000	0,0000	0,0000	3,2000	0,0000	0,0000	3,2000
STA. CRUZ DE TENERIFE	30,0000	0,0000	0,0000	0,0000	0,0000	0,0000	0,0000	30,0000
<b>TOTAL CANARIAS</b>	<b>30,0000</b>	<b>0,0000</b>	<b>0,0000</b>	<b>0,0000</b>	<b>3,2000</b>	<b>0,0000</b>	<b>0,0000</b>	<b>33,2000</b>
<b>TOTAL CANTABRIA</b>	<b>73,4200</b>	<b>0,0000</b>	<b>1,6200</b>	<b>0,0250</b>	<b>0,4500</b>	<b>5,1100</b>	<b>0,0000</b>	<b>80,6250</b>
ALBACETE	0,6720	0,8000	220,2090	91,3210	0,0000	3,4000	0,0000	316,4020
CIUDAD REAL	407,8760	0,0000	262,4040	14,4150	0,0000	0,0000	0,0000	684,6950
CUENCA	0,0000	0,0000	13,2600	1,1400	0,0000	0,0000	0,0000	14,4000
GUADALAJARA	0,0000	0,1150	0,3240	0,0000	0,0000	0,0000	0,0000	0,4390
TOLEDO	308,4720	0,0000	128,3790	19,0480	97,3470	0,0000	0,0000	553,2460

## PRODUCCIONES GANADERAS ECOLÓGICAS CERTIFICADAS. Año 2021

PROVINCIA / COMUNIDAD AUTÓNOMA	CARNE peso en canal (t)							Total
	Vacuno	Porcino	Ovino	Caprino	Ave	Équido	Otras	
<b>TOTAL CASTILLA-LA MANCHA</b>	717,0200	0,9150	624,5760	125,9240	97,3470	3,4000	0,0000	1.569,1820
ÁVILA	3,7800	369,8400	1,0800	0,0000	28,1000	0,0000	0,0000	402,8000
BURGOS	92,9400	0,0000	3,3000	15,1920	0,3000	0,0000	0,0000	111,7320
LEÓN	23,2000	0,0000	0,0000	0,0000	0,0000	0,0000	0,0000	23,2000
PALENCIA	6,6000	0,0000	0,0000	7,6700	1,4380	0,0000	0,0000	15,7080
SALAMANCA	40,8000	0,0000	0,0000	0,0000	0,0000	0,0000	0,0000	40,8000
SEGOVIA	62,8000	0,0000	0,0000	0,0000	11,6500	0,0000	0,0000	74,4500
SORIA	0,0000	0,0000	19,7600	0,5000	0,0000	0,0000	0,0000	20,2600
VALLADOLID	69,0000	0,0000	0,0000	0,0000	1,6500	0,0000	0,0000	70,6500
ZAMORA	54,8000	161,4600	9,8000	0,0000	2,1600	0,0000	0,0000	228,2200
<b>TOTAL CASTILLA Y LEÓN</b>	<b>353,9200</b>	<b>531,3000</b>	<b>33,9400</b>	<b>23,3620</b>	<b>45,2980</b>	<b>0,0000</b>	<b>0,0000</b>	<b>987,8200</b>
BARCELONA	126,4200	109,1800	8,9600	7,1200	29,4000	1,9800	0,0000	283,0600
GIRONA	204,4200	39,5200	23,4700	8,7100	18,5700	18,5200	0,0000	313,2100
LLEIDA	586,2500	42,6300	48,3600	20,3600	9,6500	91,1400	0,0000	798,3900
TARRAGONA	0,0000	51,1100	7,1400	0,0000	12,7400	0,0000	0,0000	70,9900
<b>TOTAL CATALUÑA</b>	<b>917,0900</b>	<b>242,4400</b>	<b>87,9300</b>	<b>36,1900</b>	<b>70,3600</b>	<b>111,6400</b>	<b>0,0000</b>	<b>1.465,6500</b>
BADAJOS	1.478,6200	93,3400	804,0890	2,9510	0,0000	0,0000	0,0000	2.379,0000
CÁCERES	821,6000	39,5200	75,5950	1,6250	2,4822	0,0000	0,0000	940,8222
<b>TOTAL EXTREMADURA</b>	<b>2.300,2200</b>	<b>132,8600</b>	<b>879,6840</b>	<b>4,5760</b>	<b>2,4822</b>	<b>0,0000</b>	<b>0,0000</b>	<b>3.319,8222</b>
LA CORUÑA	9,1250	0,0025	0,2460	0,0000	68,1260	0,0000	0,0000	77,4995
LUGO	172,2390	74,0630	0,2180	0,3700	789,9150	0,0000	0,0000	1.036,8050
ORENSE	111,5960	552,7280	2,5750	0,0000	350,8910	0,0000	0,0000	1.017,7900
PONTEVEDRA	4,8650	344,8390	0,0000	0,0000	163,5620	0,0000	0,0000	513,2660
<b>TOTAL GALICIA</b>	<b>297,8250</b>	<b>971,6325</b>	<b>3,0390</b>	<b>0,3700</b>	<b>1.372,4940</b>	<b>0,0000</b>	<b>0,0000</b>	<b>2.645,3605</b>
<b>TOTAL MADRID</b>	<b>68,3200</b>	<b>0,0000</b>	<b>0,0000</b>	<b>0,0000</b>	<b>0,0000</b>	<b>0,0000</b>	<b>0,0000</b>	<b>68,3200</b>

## PRODUCCIONES GANADERAS ECOLÓGICAS CERTIFICADAS. Año 2021

PROVINCIA / COMUNIDAD AUTÓNOMA	CARNE peso en canal (t)							Total
	Vacuno	Porcino	Ovino	Caprino	Ave	Équido	Otras	
<b>TOTAL MURCIA</b>	0,0000	0,0000	0,0000	0,0000	0,0000	0,0000	0,0000	0,0000
<b>TOTAL NAVARRA</b>	88,3420	0,0000	15,4100	2,6600	49,5720	32,4620	0,0000	188,4460
<b>TOTAL LA RIOJA</b>	0,0000	181,0000	0,0000	0,0000	0,0000	0,0000	0,0000	181,0000
ÁLAVA	36,6300	0,6500	0,0000	0,0000	1,5000	5,5000	0,0000	44,2800
GUIPÚZCOA	16,4400	0,0000	0,0000	0,0000	0,3000	1,3000	0,0000	18,0400
VIZCAYA	23,1000	0,0000	0,0000	0,0000	0,0000	1,6000	0,0000	24,7000
<b>TOTAL PAÍS VASCO</b>	76,1700	0,6500	0,0000	0,0000	1,8000	8,4000	0,0000	87,0200
ALICANTE	0,0000	0,0000	0,0000	0,0000	0,0000	0,0000	0,0000	0,0000
CASTELLÓN	0,0000	0,0000	0,0000	0,0000	0,0000	0,0000	0,0000	0,0000
VALENCIA	0,0000	0,0000	0,0000	0,0000	0,0000	0,0000	0,0000	0,0000
<b>TOTAL C. VALENCIANA</b>	0,0000	0,0000	0,0000	0,0000	0,0000	0,0000	0,0000	0,0000
<b>TOTAL NACIONAL</b>	28.249,2552	4.217,3423	9.324,8836	549,6095	1.663,3914	392,6588	0,0931	44.397,2339



## PRODUCCIONES GANADERAS ECOLÓGICAS CERTIFICADAS. Año 2021

PROVINCIA / COMUNIDAD AUTÓNOMA	PRODUCTOS LÁCTEOS (t)										Huevos (Unidades)	Miel (t)	Otros productos apícolas	
	Leche cruda producida en la explotación					Leche para consumo directo	Nata	Mantequilla	Queso	Leche acidificada				Otros lácteos
	Vaca	Oveja	Cabra	Otros	TOTAL									
ALMERÍA			347,7510		347,7510							3.778.667	23,8804	
CÁDIZ		164,0390	3.830,3440		3.994,3830							1.410.150	69,7603	0,0147
CÓRDOBA		201,9296	1.059,7993		1.261,7289							28.892.000	16,6995	2,4034
GRANADA		125,5200	1.225,0004		1.350,5204							7.065.698	57,5737	1,6006
HUELVA		406,2393	858,5501		1.264,7894							66.500	185,5879	
JAÉN		1.068,3506	837,9730		1.906,3236							1.628.219	38,6528	3,2319
MÁLAGA		402,2501	1.462,6511		1.864,9012							7.781.760	18,3211	4,0300
SEVILLA		132,0200	1.390,9259		1.522,9459							1.099.191	60,1111	7,2810
<b>TOTAL ANDALUCÍA</b>		<b>2.500,3486</b>	<b>11.012,9948</b>		<b>13.513,3434</b>							<b>51.722.185</b>	<b>470,5868</b>	<b>18,5616</b>
HUESCA		12,0260			12,0260							3.499.847		
TERUEL		13,7270	14,1120		27,8390							3.089.568	0,0110	
ZARAGOZA												19.190.860	3,5000	0,0033
<b>TOTAL ARAGÓN</b>		<b>25,7530</b>	<b>14,1120</b>		<b>39,8650</b>							<b>25.780.275</b>	<b>3,5110</b>	<b>0,0033</b>
<b>TOTAL ASTURIAS</b>	<b>7.141,0000</b>	<b>0,6429</b>	<b>1,6000</b>		<b>7.143,2429</b>				<b>45,2610</b>	<b>26,0200</b>	<b>9,8160</b>	<b>2.999.951</b>	<b>15,3920</b>	<b>0,5950</b>
<b>TOTAL BALEARES</b>	<b>105,3910</b>	<b>39,5500</b>	<b>20,0500</b>		<b>164,9910</b>	<b>9,3030</b>			<b>19,5160</b>	<b>5,4050</b>		<b>2.196.122</b>	<b>0,7756</b>	
LAS PALMAS			8,4000		8,4000				1,0000			500.000	3,0000	
STA. CRUZ DE TENERIFE		106,8000	50,0000		156,8000				10,0000			600.000	11,0000	
<b>TOTAL CANARIAS</b>		<b>106,8000</b>	<b>58,4000</b>		<b>165,2000</b>				<b>11,0000</b>			<b>1.100.000</b>	<b>14,0000</b>	
<b>TOTAL CANTABRIA</b>	<b>9.620,7760</b>				<b>9.620,7760</b>				<b>29,2000</b>	<b>58,4000</b>		<b>327.000</b>	<b>21,8950</b>	
ALBACETE	795,0000	802,2300	2.621,0910		4.218,3210	195,6300	45,0000		150,9000	650,0000	690,0000	267.306	12,1280	
CIUDAD REAL		1.429,8100	1.345,0820		2.774,8920	10,0000			1.173,0100			1.800.000	25,8000	
CUENCA		132,9400	106,9320		239,8720				80,0000			17.191.728		

## PRODUCCIONES GANADERAS ECOLÓGICAS CERTIFICADAS. Año 2021

PROVINCIA / COMUNIDAD AUTÓNOMA	PRODUCTOS LÁCTEOS (t)											Huevos (Unidades)	Miel (t)	Otros productos apícolas
	Leche cruda producida en la explotación					Leche para consumo directo	Nata	Mantequilla	Queso	Leche acidificada	Otros lácteos			
	Vaca	Oveja	Cabra	Otros	TOTAL									
GUADALAJARA													22,3400	
TOLEDO		455,4000	22,0320		477,4320	35,9800			5,1850			3.673.419	4,1250	
<b>TOTAL CASTILLA-LA MANCHA</b>	<b>795,0000</b>	<b>2.820,3800</b>	<b>4.095,1370</b>		<b>7.710,5170</b>	<b>241,6100</b>	<b>45,0000</b>		<b>1.409,0950</b>	<b>650,0000</b>	<b>690,0000</b>	<b>22.932.453</b>	<b>64,3930</b>	
ÁVILA												1.073.540	2,4100	
BURGOS		1.330,0000	27,0310		1.357,0310							1.181.208	12,3400	
LEÓN			32,0700		32,0700							193.000	82,6600	
PALENCIA													0,6270	
SALAMANCA		16,2620			16,2620							98.250	123,3500	
SEGOVIA		0,9300			0,9300							594.591	0,0110	
SORIA													10,7600	
VALLADOLID	794,8500				794,8500							16.608.253		
ZAMORA		94,2450	69,6270		163,8720							713.736	15,8820	
<b>TOTAL CASTILLA Y LEÓN</b>	<b>794,8500</b>	<b>1.441,4370</b>	<b>128,7280</b>		<b>2.365,0150</b>							<b>20.462.578</b>	<b>248,0400</b>	
BARCELONA	1.400,2300		0,2100		1.400,4400							4.176.756	4,1200	
GIRONA	741,2500	0,6300	0,1400		742,0200							9.802.863	11,2300	
LLEIDA	1.523,1432		0,2100		1.523,3532							3.256.918		
TARRAGONA												8.413.440	8,2100	
<b>TOTAL CATALUÑA</b>	<b>3.664,6232</b>	<b>0,6300</b>	<b>0,5600</b>		<b>3.665,8132</b>							<b>25.649.977</b>	<b>23,5600</b>	
BADAJOS		6,6000	30,9720		37,5720								11,8000	0,9000
CÁCERES		1,2000	82,5920		83,7920							2.450.000	16,7500	1,2500
<b>TOTAL EXTREMADURA</b>		<b>7,8000</b>	<b>113,5640</b>		<b>121,3640</b>							<b>2.450.000</b>	<b>28,5500</b>	<b>2,1500</b>
LA CORUÑA	8.803,7460				8.803,7460	11.099,5800	50,3680	20,8680	33,9400	1.573,0230		11.111.366	0,3500	

## PRODUCCIONES GANADERAS ECOLÓGICAS CERTIFICADAS. Año 2021

PROVINCIA / COMUNIDAD AUTÓNOMA	PRODUCTOS LÁCTEOS (t)										Huevos (Unidades)	Miel (t)	Otros productos apícolas	
	Leche cruda producida en la explotación					Leche para consumo directo	Nata	Mantequilla	Queso	Leche acidificada				Otros lácteos
	Vaca	Oveja	Cabra	Otros	TOTAL									
LUGO	15.341,8840				15.341,8840	12.732,8530			63,8300	6,2650		13.271.656	133,9410	10,1540
ORENSE	500,7190				500,7190	55,2320				102,5020			49,1320	1,1750
PONTEVEDRA	2.537,2730				2.537,2730				22,7370			6.836.237	2,8320	
<b>TOTAL GALICIA</b>	<b>27.183,6220</b>				<b>27.183,6220</b>	<b>23.887,6650</b>	<b>50,3680</b>	<b>20,8680</b>	<b>120,5070</b>	<b>1.681,7900</b>		<b>31.219.259</b>	<b>186,2550</b>	<b>11,3290</b>
<b>TOTAL MADRID</b>	<b>3.021,9100</b>		<b>383,7700</b>		<b>3.405,6800</b>	<b>3.021,9100</b>			<b>184,2100</b>	<b>199,5600</b>		<b>88.122</b>	<b>21,0000</b>	<b>0,8200</b>
<b>TOTAL MURCIA</b>			<b>850,0000</b>		<b>850,0000</b>	<b>250,0000</b>			<b>145,0000</b>	<b>200,0000</b>		<b>46.000</b>	<b>1,9200</b>	
<b>TOTAL NAVARRA</b>	<b>125,5400</b>				<b>125,5400</b>	<b>104,1800</b>			<b>20,4160</b>	<b>31,1170</b>		<b>8.251.812</b>	<b>16,6360</b>	<b>0,1640</b>
<b>TOTAL LA RIOJA</b>												<b>217.175</b>	<b>10,0150</b>	
ÁLAVA		10,3000			10,3000				1,3000			970.827		
GUIPÚZCOA	348,0000	66,7000	2,9000		417,6000				6,7000			2.273.220	12,3400	
VIZCAYA	666,0000	34,4500			700,4500				3,4000			3.869.511		
<b>TOTAL PAÍS VASCO</b>	<b>1.014,0000</b>	<b>111,4500</b>	<b>2,9000</b>		<b>1.128,3500</b>				<b>11,4000</b>			<b>7.113.558</b>	<b>12,3400</b>	
ALICANTE												247.241	49,1150	
CASTELLÓN													0,4600	
VALENCIA												12.581.041	17,5778	1,0750
<b>TOTAL C. VALENCIANA</b>												<b>12.828.282</b>	<b>67,1528</b>	<b>1,0750</b>
<b>TOTAL NACIONAL</b>	<b>53.466,7122</b>	<b>7.054,7915</b>	<b>16.681,8158</b>	<b>0,0000</b>	<b>77.203,3195</b>	<b>27.514,6680</b>	<b>95,3680</b>	<b>20,8680</b>	<b>1.995,6050</b>	<b>2.852,2920</b>	<b>699,8160</b>	<b>215.384.749</b>	<b>1.206,0222</b>	<b>34,6979</b>

## ACUICULTURA ECOLÓGICA. Año 2021

PROVINCIA / COMUNIDAD AUTÓNOMA	Número de Actividades de peces, moluscos y crustáceos (t peso vivo)											TOTAL
	Trucha arco iris	Trucha común	Carpas	Salmones	Mejillones	Ostras	Esturiones	Lubinas	Doradas	Otras	Plantas acuáticas	
ALMERÍA												
CÁDIZ												
CÓRDOBA												
GRANADA								1				1
HUELVA												
JAÉN												
MÁLAGA												
SEVILLA								1				1
<b>TOTAL ANDALUCÍA</b>								<b>2</b>				<b>2</b>
HUESCA												
TERUEL												
ZARAGOZA												
<b>TOTAL ARAGÓN</b>												
<b>TOTAL ASTURIAS</b>							1				2	3
<b>TOTAL BALEARES</b>												
LAS PALMAS											1	1
STA. CRUZ DE TENERIFE												
<b>TOTAL CANARIAS</b>											1	1
<b>TOTAL CANTABRIA</b>											1	1
ALBACETE												
CIUDAD REAL												
CUENCA												
GUADALAJARA		1										1
TOLEDO												
<b>TOTAL CASTILLA-LA MANCHA</b>		<b>1</b>										<b>1</b>

## ACUICULTURA ECOLÓGICA. Año 2021

PROVINCIA / COMUNIDAD AUTÓNOMA	Número de Actividades de peces, moluscos y crustáceos (t peso vivo)											TOTAL
	Trucha arco iris	Trucha común	Carpas	Salmones	Mejillones	Ostras	Esturiones	Lubinas	Doradas	Otras	Plantas acuáticas	
ÁVILA												
BURGOS												
LEÓN												
PALENCIA												
SALAMANCA												
SEGOVIA												
SORIA												
VALLADOLID												
ZAMORA												
<b>TOTAL CASTILLA Y LEÓN</b>												
BARCELONA												
GIRONA												
LLEIDA												
TARRAGONA												
<b>TOTAL CATALUÑA</b>												
BADAJOZ												
CÁCERES												
<b>TOTAL EXTREMADURA</b>												
LA CORUÑA						11					4	15
LUGO												
ORENSE												
PONTEVEDRA						132					10	142
<b>TOTAL GALICIA</b>						<b>143</b>					<b>14</b>	<b>157</b>
<b>TOTAL MADRID</b>												
<b>TOTAL MURCIA</b>												
<b>TOTAL NAVARRA</b>												

## ACUICULTURA ECOLÓGICA. Año 2021

PROVINCIA / COMUNIDAD AUTÓNOMA	Número de Actividades de peces, moluscos y crustáceos (t peso vivo)											TOTAL
	Trucha arco iris	Trucha común	Carpas	Salmones	Mejillones	Ostras	Esturiones	Lubinas	Doradas	Otras	Plantas acuáticas	
<b>TOTAL LA RIOJA</b>	1											<b>1</b>
ÁLAVA												
GUIPÚZCOA												
VIZCAYA					1							1
<b>TOTAL PAÍS VASCO</b>					<b>1</b>							<b>1</b>
ALICANTE												
CASTELLÓN												
VALENCIA												
<b>TOTAL C. VALENCIANA</b>												
<b>TOTAL NACIONAL</b>	<b>2</b>				<b>144</b>	<b>1</b>	<b>2</b>				<b>18</b>	<b>167</b>

## ACUICULTURA ECOLÓGICA. Año 2021

PROVINCIA / COMUNIDAD AUTÓNOMA	Producción de peces, moluscos y crustáceos (t peso vivo)											TOTAL
	Trucha arco iris	Trucha común	Carpas	Salmones	Mejillones	Ostras	Esturiones	Lubinas	Doradas	Otras	Plantas acuáticas	
ALMERÍA												
CÁDIZ												
CÓRDOBA												
GRANADA							278,4400					278,4400
HUELVA												
JAÉN												
MÁLAGA												
SEVILLA												
<b>TOTAL ANDALUCÍA</b>							<b>278,4400</b>					<b>278,4400</b>
HUESCA												
TERUEL												
ZARAGOZA												
<b>TOTAL ARAGÓN</b>												
<b>TOTAL ASTURIAS</b>						10,8350					192,8700	203,7050
<b>TOTAL BALEARES</b>												
LAS PALMAS											1,0000	1,0000
STA. CRUZ DE TENERIFE												
<b>TOTAL CANARIAS</b>											<b>1,0000</b>	<b>1,0000</b>
<b>TOTAL CANTABRIA</b>											<b>0,0500</b>	<b>0,0500</b>
ALBACETE												
CIUDAD REAL												
CUENCA												
GUADALAJARA	606,0000											606,0000
TOLEDO												
<b>TOTAL CASTILLA-LA MANCHA</b>	<b>606,0000</b>											<b>606,0000</b>
ÁVILA												
BURGOS												

## ACUICULTURA ECOLÓGICA. Año 2021

PROVINCIA / COMUNIDAD AUTÓNOMA	Producción de peces, moluscos y crustáceos (t peso vivo)											TOTAL
	Trucha arco iris	Trucha común	Carpas	Salmones	Mejillones	Ostras	Esturiones	Lubinas	Doradas	Otras	Plantas acuáticas	
LEÓN												
PALENCIA												
SALAMANCA												
SEGOVIA												
SORIA												
VALLADOLID												
ZAMORA												
<b>TOTAL CASTILLA Y LEÓN</b>												
BARCELONA												
GIRONA												
LLEIDA												
TARRAGONA												
<b>TOTAL CATALUÑA</b>												
BADAJOS												
CÁCERES												
<b>TOTAL EXTREMADURA</b>												
LA CORUÑA					223,2920						71,6110	294,9030
LUGO												
ORENSE												
PONTEVEDRA					2.582,4410						606,6050	3.189,0460
<b>TOTAL GALICIA</b>					<b>2.805,7330</b>						<b>678,2160</b>	<b>3.483,9490</b>
<b>TOTAL MADRID</b>												
<b>TOTAL MURCIA</b>												
<b>TOTAL NAVARRA</b>												
<b>TOTAL LA RIOJA</b>	<b>318,2948</b>											<b>318,2948</b>
ÁLAVA												
GUIPÚZCOA												
VIZCAYA												
<b>TOTAL PAÍS VASCO</b>												



## ACUICULTURA ECOLÓGICA. Año 2021

PROVINCIA / COMUNIDAD AUTÓNOMA	Producción de peces, moluscos y crustáceos (t peso vivo)											TOTAL
	Trucha arco iris	Trucha común	Carpas	Salmones	Mejillones	Ostras	Esturiones	Lubinas	Doradas	Otras	Plantas acuáticas	
ALICANTE												
CASTELLÓN												
VALENCIA												
<b>TOTAL C. VALENCIANA</b>												
<b>TOTAL NACIONAL</b>	924,2948				2.805,7330	10,8350	278,4400				872,1360	4.891,4388

## ACTIVIDADES INDUSTRIALES DE PRODUCCIÓN ECOLÓGICA. Año 2021

### Número de Actividades

Comunidad Autónoma	Relacionadas con la Producción Vegetal	Relacionadas con la Producción Animal	TOTAL actividades industriales
ALMERÍA	397	27	424
CÁDIZ	213	37	250
CÓRDOBA	319	29	348
GRANADA	380	50	430
HUELVA	131	48	179
JAÉN	178	17	195
MÁLAGA	513	95	608
SEVILLA	499	105	604
<b>TOTAL ANDALUCÍA</b>	<b>2.630</b>	<b>408</b>	<b>3.038</b>
HUESCA	38	11	49
TERUEL	54	7	61
ZARAGOZA	129	13	142
<b>TOTAL ARAGÓN</b>	<b>221</b>	<b>31</b>	<b>252</b>
<b>TOTAL ASTURIAS</b>	<b>89</b>	<b>52</b>	<b>141</b>
<b>TOTAL BALEARES</b>	<b>195</b>	<b>47</b>	<b>242</b>
LAS PALMAS	86	18	104
STA. CRUZ DE TENERIFE	121	17	138
<b>TOTAL CANARIAS</b>	<b>207</b>	<b>35</b>	<b>242</b>
<b>TOTAL CANTABRIA</b>	<b>45</b>	<b>46</b>	<b>91</b>
ALBACETE	189	13	202
CIUDAD REAL	223	9	232
CUENCA	137	7	144

## ACTIVIDADES INDUSTRIALES DE PRODUCCIÓN ECOLÓGICA. Año 2021

### Número de Actividades

Comunidad Autónoma	Relacionadas con la Producción Vegetal	Relacionadas con la Producción Animal	TOTAL actividades industriales
GUADALAJARA	62	13	75
TOLEDO	243	31	274
<b>TOTAL CASTILLA-LA MANCHA</b>	<b>854</b>	<b>73</b>	<b>927</b>
ÁVILA	11	12	23
BURGOS	48	12	60
LEÓN	43	14	57
PALENCIA	19	5	24
SALAMANCA	13	29	42
SEGOVIA	37	12	49
SORIA	10	5	15
VALLADOLID	120	11	131
ZAMORA	41	11	52
<b>TOTAL CASTILLA Y LEÓN</b>	<b>342</b>	<b>111</b>	<b>453</b>
BARCELONA	572	125	697
GIRONA	132	82	214
LLEIDA	217	51	268
TARRAGONA	329	23	352
<b>TOTAL CATALUÑA</b>	<b>1.250</b>	<b>281</b>	<b>1.531</b>
BADAJOS	136	22	158
CÁCERES	83	8	91
<b>TOTAL EXTREMADURA</b>	<b>219</b>	<b>30</b>	<b>249</b>
LA CORUÑA	52	25	77

## ACTIVIDADES INDUSTRIALES DE PRODUCCIÓN ECOLÓGICA. Año 2021

### Número de Actividades

Comunidad Autónoma	Relacionadas con la Producción Vegetal	Relacionadas con la Producción Animal	TOTAL actividades industriales
LUGO	37	40	77
ORENSE	41	19	60
PONTEVEDRA	61	43	104
<b>TOTAL GALICIA</b>	<b>191</b>	<b>127</b>	<b>318</b>
<b>TOTAL MADRID</b>	<b>177</b>	<b>28</b>	<b>205</b>
<b>TOTAL MURCIA</b>	<b>514</b>	<b>12</b>	<b>526</b>
<b>TOTAL NAVARRA</b>	<b>151</b>	<b>39</b>	<b>190</b>
<b>TOTAL LA RIOJA</b>	<b>119</b>	<b>17</b>	<b>136</b>
ÁLAVA	68	1	69
GUIPÚZCOA	88	29	117
VIZCAYA	33	19	52
<b>TOTAL PAÍS VASCO</b>	<b>189</b>	<b>49</b>	<b>238</b>
ALICANTE	714	19	733
CASTELLÓN	196	15	211
VALENCIA	1.133	64	1.197
<b>TOTAL C. VALENCIANA</b>	<b>2.043</b>	<b>98</b>	<b>2.141</b>
<b>TOTAL NACIONAL</b>	<b>9.436</b>	<b>1.484</b>	<b>10.920</b>

## ACTIVIDADES INDUSTRIALES DE PRODUCCIÓN ECOLÓGICA. Año 2021

### Relacionadas con la Producción Vegetal

#### Número de Actividades

PROVINCIA / COMUNIDAD AUTÓNOMA	Elaboración de aceites y grasas vegetales	de las cuales son almazaras y/o envasadoras de aceite	Manipulación y conservación de frutas y hortalizas	Fabricación de productos de molienda, almidones y productos amiláceos	Elaboración de productos de panadería y farináceos	Fabricación de piensos	Elaboración de bebidas	de las cuales son bodegas y embotelladoras de vinos	Elaboración de otros productos alimenticios de origen vegetal	TOTAL Actividades relacionadas con la producción vegetal
ALMERÍA	30	27	261	6	12		20	13	68	397
CÁDIZ	21	19	84	4	17	2	41	22	44	213
CÓRDOBA	109	106	136	5	19	4	19	4	27	319
GRANADA	63	60	171	8	37	1	34	23	66	380
HUELVA	16	16	92	1	2		10	7	10	131
JAÉN	119	119	28	2	3	1	10	3	15	178
MÁLAGA	62	58	225	16	57	1	39	24	113	513
SEVILLA	92	88	202	7	52	3	33	15	110	499
<b>TOTAL ANDALUCÍA</b>	<b>512</b>	<b>493</b>	<b>1.199</b>	<b>49</b>	<b>199</b>	<b>12</b>	<b>206</b>	<b>111</b>	<b>453</b>	<b>2.630</b>
HUESCA	7	7	9	3	3		6	5	10	38
TERUEL	12	12	26			1	5	5	10	54
ZARAGOZA	8	8	49	4	9	2	25	24	32	129
<b>TOTAL ARAGÓN</b>	<b>27</b>	<b>27</b>	<b>84</b>	<b>7</b>	<b>12</b>	<b>3</b>	<b>36</b>	<b>34</b>	<b>52</b>	<b>221</b>
<b>TOTAL ASTURIAS</b>			<b>34</b>	<b>1</b>	<b>17</b>	<b>3</b>	<b>20</b>		<b>14</b>	<b>89</b>
<b>TOTAL BALEARES</b>	<b>48</b>	<b>46</b>	<b>40</b>	<b>6</b>	<b>34</b>	<b>3</b>	<b>39</b>	<b>34</b>	<b>25</b>	<b>195</b>
LAS PALMAS	12	12	40	3	9	1	11	10	10	86
STA. CRUZ DE TENERIFE	2	2	54	1	8		24	20	32	121
<b>TOTAL CANARIAS</b>	<b>14</b>	<b>14</b>	<b>94</b>	<b>4</b>	<b>17</b>	<b>1</b>	<b>35</b>	<b>30</b>	<b>42</b>	<b>207</b>

**ACTIVIDADES INDUSTRIALES DE PRODUCCIÓN ECOLÓGICA. Año 2021**  
**Relacionadas con la Producción Vegetal**  
**Número de Actividades**

PROVINCIA / COMUNIDAD AUTÓNOMA	Elaboración de aceites y grasas vegetales	de las cuales son almazaras y/o envasadoras de aceite	Manipulación y conservación de frutas y hortalizas	Fabricación de productos de molienda, almidones y productos amiláceos	Elaboración de productos de panadería y farináceos	Fabricación de piensos	Elaboración de bebidas	de las cuales son bodegas y embotelladoras de vinos	Elaboración de otros productos alimenticios de origen vegetal	TOTAL Actividades relacionadas con la producción vegetal
<b>TOTAL CANTABRIA</b>			<b>20</b>		<b>13</b>	<b>2</b>	<b>5</b>	<b>1</b>	<b>5</b>	<b>45</b>
ALBACETE	31	25	60	5	3	8	58	58	24	189
CIUDAD REAL	61	58	54		2	12	77	67	17	223
CUENCA	16	15	37	2	3	7	53	51	19	137
GUADALAJARA	15	7	14	3	8	3	3	1	16	62
TOLEDO	80	76	45	2	5	7	67	62	37	243
<b>TOTAL CASTILLA- LA MANCHA</b>	<b>203</b>	<b>181</b>	<b>210</b>	<b>12</b>	<b>21</b>	<b>37</b>	<b>258</b>	<b>239</b>	<b>113</b>	<b>854</b>
ÁVILA	1	1	3		2	2	2	2	1	11
BURGOS	1	1	7		3		32	32	5	48
LEÓN	1		8	1	2		18	15	13	43
PALENCIA	1		5		7				6	19
SALAMANCA	2	2	2		2	2	1	1	4	13
SEGOVIA			24				9	8	4	37
SORIA			4	1			2	1	3	10
VALLADOLID	2	1	20	1	9	1	74	74	13	120
ZAMORA	1	1	2	5	2	1	23	23	7	41
<b>TOTAL CASTILLA Y LEÓN</b>	<b>9</b>	<b>6</b>	<b>75</b>	<b>8</b>	<b>27</b>	<b>6</b>	<b>161</b>	<b>156</b>	<b>56</b>	<b>342</b>
BARCELONA	20	20	107		89	24	179	170	153	572
GIRONA	9	9	25		21	9	29	27	39	132
LLEIDA	42	42	84		18	7	27	22	39	217

**ACTIVIDADES INDUSTRIALES DE PRODUCCIÓN ECOLÓGICA. Año 2021**  
**Relacionadas con la Producción Vegetal**  
**Número de Actividades**

PROVINCIA / COMUNIDAD AUTÓNOMA	Elaboración de aceites y grasas vegetales	de las cuales son almazaras y/o envasadoras de aceite	Manipulación y conservación de frutas y hortalizas	Fabricación de productos de molienda, almidones y productos amiláceos	Elaboración de productos de panadería y farináceos	Fabricación de piensos	Elaboración de bebidas	de las cuales son bodegas y embotelladoras de vinos	Elaboración de otros productos alimenticios de origen vegetal	TOTAL Actividades relacionadas con la producción vegetal
TARRAGONA	55	55	70		21	7	132	127	44	329
<b>TOTAL CATALUÑA</b>	<b>126</b>	<b>126</b>	<b>286</b>		<b>149</b>	<b>47</b>	<b>367</b>	<b>346</b>	<b>275</b>	<b>1.250</b>
BADAJOS	41	41	60	1	4	4	14	11	12	136
CÁCERES	19	19	37	1	1	1	6	6	18	83
<b>TOTAL EXTREMADURA</b>	<b>60</b>	<b>60</b>	<b>97</b>	<b>2</b>	<b>5</b>	<b>5</b>	<b>20</b>	<b>17</b>	<b>30</b>	<b>219</b>
LA CORUÑA			12	1	17	1	5	1	16	52
LUGO	1	1	12	2	6	1	9	6	6	37
ORENSE	2	2	20		5		11	9	3	41
PONTEVEDRA			17	3	15	1	14	9	11	61
<b>TOTAL GALICIA</b>	<b>3</b>	<b>3</b>	<b>61</b>	<b>6</b>	<b>43</b>	<b>3</b>	<b>39</b>	<b>25</b>	<b>36</b>	<b>191</b>
<b>TOTAL MADRID</b>	<b>10</b>	<b>8</b>	<b>43</b>		<b>50</b>	<b>4</b>	<b>8</b>	<b>6</b>	<b>62</b>	<b>177</b>
<b>TOTAL MURCIA</b>	<b>33</b>	<b>30</b>	<b>319</b>	<b>2</b>	<b>7</b>	<b>10</b>	<b>45</b>	<b>41</b>	<b>98</b>	<b>514</b>
<b>TOTAL NAVARRA</b>	<b>11</b>	<b>11</b>	<b>62</b>	<b>1</b>	<b>17</b>	<b>3</b>	<b>35</b>	<b>30</b>	<b>22</b>	<b>151</b>
<b>TOTAL LA RIOJA</b>	<b>11</b>	<b>11</b>	<b>33</b>	<b>1</b>	<b>4</b>		<b>62</b>	<b>58</b>	<b>8</b>	<b>119</b>
ÁLAVA	2	2	9		9		41	38	7	68
GUIPÚZCOA			22		29	2	27	5	8	88
VIZCAYA			17		7	1	4	3	4	33
<b>TOTAL PAÍS VASCO</b>	<b>2</b>	<b>2</b>	<b>48</b>		<b>45</b>	<b>3</b>	<b>72</b>	<b>46</b>	<b>19</b>	<b>189</b>
ALICANTE	51	42	266	1	31	3	39	32	323	714
CASTELLÓN	23	21	70	5	12		7	6	79	196

**ACTIVIDADES INDUSTRIALES DE PRODUCCIÓN ECOLÓGICA. Año 2021**  
**Relacionadas con la Producción Vegetal**  
**Número de Actividades**

PROVINCIA / COMUNIDAD AUTÓNOMA	Elaboración de aceites y grasas vegetales	de las cuales son almazaras y/o envasadoras de aceite	Manipulación y conservación de frutas y hortalizas	Fabricación de productos de molienda, almidones y productos amiláceos	Elaboración de productos de panadería y farináceos	Fabricación de piensos	Elaboración de bebidas	de las cuales son bodegas y embotelladoras de vinos	Elaboración de otros productos alimenticios de origen vegetal	TOTAL Actividades relacionadas con la producción vegetal
VALENCIA	49	32	415	15	48	4	153	122	449	1.133
<b>TOTAL C. VALENCIANA</b>	<b>123</b>	<b>95</b>	<b>751</b>	<b>21</b>	<b>91</b>	<b>7</b>	<b>199</b>	<b>160</b>	<b>851</b>	<b>2.043</b>
<b>TOTAL NACIONAL</b>	<b>1.192</b>	<b>1.113</b>	<b>3.456</b>	<b>120</b>	<b>751</b>	<b>149</b>	<b>1.607</b>	<b>1.334</b>	<b>2.161</b>	<b>9.436</b>



**ACTIVIDADES INDUSTRIALES DE PRODUCCIÓN ECOLÓGICA. Año 2021**  
**Relacionadas con la Producción Animal**  
**Número de Actividades.**

PROVINCIA / COMUNIDAD AUTÓNOMA	Elaboración y conservación de carne y productos cárnicos	Elaboración de aceites y grasas animales	Elaboración de productos lácteos	Elaboración y conservación de pescados, crustáceos y moluscos	Elaboración de otros productos alimenticios de origen animal	TOTAL Actividades relacionadas con la producción animal
ALMERÍA	6		4		17	27
CÁDIZ	8		8		21	37
CÓRDOBA	9		4		16	29
GRANADA	13		3	1	33	50
HUELVA	37	4	1		6	48
JAÉN	2	1	2		12	17
MÁLAGA	27	2	18		48	95
SEVILLA	35	3	12		55	105
<b>TOTAL ANDALUCÍA</b>	<b>137</b>	<b>10</b>	<b>52</b>	<b>1</b>	<b>208</b>	<b>408</b>
HUESCA	2				9	11
TERUEL	6				1	7
ZARAGOZA	6			2	5	13
<b>TOTAL ARAGÓN</b>	<b>14</b>			<b>2</b>	<b>15</b>	<b>31</b>
<b>TOTAL ASTURIAS</b>	<b>24</b>		<b>12</b>	<b>2</b>	<b>14</b>	<b>52</b>
<b>TOTAL BALEARES</b>	<b>21</b>		<b>13</b>		<b>13</b>	<b>47</b>
LAS PALMAS	6		2		10	18
STA. CRUZ DE TENERIFE	7		2		8	17
<b>TOTAL CANARIAS</b>	<b>13</b>		<b>4</b>		<b>18</b>	<b>35</b>
<b>TOTAL CANTABRIA</b>	<b>10</b>		<b>7</b>	<b>18</b>	<b>11</b>	<b>46</b>
ALBACETE	3		5		5	13
CIUDAD REAL	1		5		3	9

**ACTIVIDADES INDUSTRIALES DE PRODUCCIÓN ECOLÓGICA. Año 2021**  
**Relacionadas con la Producción Animal**  
**Número de Actividades.**

PROVINCIA / COMUNIDAD AUTÓNOMA	Elaboración y conservación de carne y productos cárnicos	Elaboración de aceites y grasas animales	Elaboración de productos lácteos	Elaboración y conservación de pescados, crustáceos y moluscos	Elaboración de otros productos alimenticios de origen animal	TOTAL Actividades relacionadas con la producción animal
CUENCA	1		1		5	7
GUADALAJARA	3		1	1	8	13
TOLEDO	10	1	6	1	13	31
<b>TOTAL CASTILLA-LA MANCHA</b>	<b>18</b>	<b>1</b>	<b>18</b>	<b>2</b>	<b>34</b>	<b>73</b>
ÁVILA	5				7	12
BURGOS	3		3	3	3	12
LEÓN	1		2		11	14
PALENCIA	4				1	5
SALAMANCA	20		3		6	29
SEGOVIA	7		1		4	12
SORIA	1		1		3	5
VALLADOLID	1		3		7	11
ZAMORA	3		3		5	11
<b>TOTAL CASTILLA Y LEÓN</b>	<b>45</b>		<b>16</b>	<b>3</b>	<b>47</b>	<b>111</b>
BARCELONA	71		17	2	35	125
GIRONA	46		12	3	21	82
LLEIDA	33		9		9	51
TARRAGONA	6		1		16	23
<b>TOTAL CATALUÑA</b>	<b>156</b>		<b>39</b>	<b>5</b>	<b>81</b>	<b>281</b>
BADAJOZ	12		3		7	22
CÁCERES	4		1		3	8

**ACTIVIDADES INDUSTRIALES DE PRODUCCIÓN ECOLÓGICA. Año 2021**  
**Relacionadas con la Producción Animal**  
**Número de Actividades.**

PROVINCIA / COMUNIDAD AUTÓNOMA	Elaboración y conservación de carne y productos cárnicos	Elaboración de aceites y grasas animales	Elaboración de productos lácteos	Elaboración y conservación de pescados, crustáceos y moluscos	Elaboración de otros productos alimenticios de origen animal	TOTAL Actividades relacionadas con la producción animal
<b>TOTAL EXTREMADURA</b>	<b>16</b>		<b>4</b>		<b>10</b>	<b>30</b>
LA CORUÑA	3		6	14	2	25
LUGO	20		10		10	40
ORENSE	7		2	1	9	19
PONTEVEDRA	6		2	26	9	43
<b>TOTAL GALICIA</b>	<b>36</b>		<b>20</b>	<b>41</b>	<b>30</b>	<b>127</b>
<b>TOTAL MADRID</b>	<b>15</b>		<b>2</b>	<b>1</b>	<b>10</b>	<b>28</b>
<b>TOTAL MURCIA</b>			<b>4</b>		<b>8</b>	<b>12</b>
<b>TOTAL NAVARRA</b>	<b>17</b>		<b>8</b>	<b>1</b>	<b>13</b>	<b>39</b>
<b>TOTAL LA RIOJA</b>	<b>10</b>			<b>2</b>	<b>5</b>	<b>17</b>
ÁLAVA			1			1
GUIPÚZCOA	9		12	4	4	29
VIZCAYA	2		8	6	3	19
<b>TOTAL PAÍS VASCO</b>	<b>11</b>		<b>21</b>	<b>10</b>	<b>7</b>	<b>49</b>
ALICANTE	13				6	19
CASTELLÓN	10		2		3	15
VALENCIA	44		2		18	64
<b>TOTAL C. VALENCIANA</b>	<b>67</b>		<b>4</b>		<b>27</b>	<b>98</b>
<b>TOTAL NACIONAL</b>	<b>610</b>	<b>11</b>	<b>224</b>	<b>88</b>	<b>551</b>	<b>1.484</b>

## ANEXOS

### - SUPERFICIE ECOLÓGICA

#### - Superficies de Cultivo y aprovechamiento. Año 2021

- NACIONAL
- Comunidad Autónoma: ANDALUCÍA
- Comunidad Autónoma: ARAGON
- Comunidad Autónoma: ASTURIAS
- Comunidad Autónoma: BALEARES
- Comunidad Autónoma: CANARIAS
- Comunidad Autónoma: CANTABRIA
- Comunidad Autónoma: CASTILLA LA MANCHA
- Comunidad Autónoma: CASTILLA Y LEÓN
- Comunidad Autónoma: CATALUÑA
- Comunidad Autónoma: EXTREMADURA
- Comunidad Autónoma: GALICA
- Comunidad Autónoma: MADRID
- Comunidad Autónoma: MURCIA
- Comunidad Autónoma: NAVARRA
- Comunidad Autónoma: LA RIOJA
- Comunidad Autónoma: PAÍS VASCO
- Comunidad Autónoma: COMUNIDAD VALENCIANA

- Ganadería ecológica certificada. Año 2021. Censo y nº de actividades

- NACIONAL
- Comunidad Autónoma: ANDALUCÍA
- Comunidad Autónoma: ARAGON
- Comunidad Autónoma: ASTURIAS
- Comunidad Autónoma: BALEARES
- Comunidad Autónoma: CANARIAS
- Comunidad Autónoma: CANTABRIA
- Comunidad Autónoma: CASTILLA LA MANCHA
- Comunidad Autónoma: CASTILLA Y LEÓN
- Comunidad Autónoma: CATALUÑA
- Comunidad Autónoma: EXTREMADURA
- Comunidad Autónoma: GALICA
- Comunidad Autónoma: MADRID
- Comunidad Autónoma: MURCIA
- Comunidad Autónoma: NAVARRA
- Comunidad Autónoma: LA RIOJA
- Comunidad Autónoma: PAÍS VASCO
- Comunidad Autónoma: COMUNIDAD VALENCIANA

- Número de Actividades industriales. Año 2021
  - NACIONAL
  - Comunidad Autónoma: ANDALUCÍA
  - Comunidad Autónoma: ARAGON
  - Comunidad Autónoma: ASTURIAS
  - Comunidad Autónoma: BALEARES
  - Comunidad Autónoma: CANARIAS
  - Comunidad Autónoma: CANTABRIA
  - Comunidad Autónoma: CASTILLA LA MANCHA
  - Comunidad Autónoma: CASTILLA Y LEÓN
  - Comunidad Autónoma: CATALUÑA
  - Comunidad Autónoma: EXTREMADURA
  - Comunidad Autónoma: GALICA
  - Comunidad Autónoma: MADRID
  - Comunidad Autónoma: MURCIA
  - Comunidad Autónoma: NAVARRA
  - Comunidad Autónoma: LA RIOJA
  - Comunidad Autónoma: PAÍS VASCO
  - Comunidad Autónoma: COMUNIDAD VALENCIANA

## Superficies de cultivo y aprovechamiento. Año 2021

### NACIONAL

Código	Nivel	Superficie cultivada inscrita (ha)				Superficie total cultivada en invernadero (voluntario)	Producción ecológica estimada respecto superficie productiva (t)
		Calificada en primer año de prácticas (a)	Calificada en conversión (b)	Calificada en agricultura ecológica (c)	Superficie total (a+b+c)		
<b>Total</b>	<b>Total Cultivos, (excluidos los huertos urbanos) (1+2+3)</b>	<b>470.333,0640</b>	<b>223.010,9075</b>	<b>2.105.807,6442</b>	<b>2.799.151,6157<sup>(1)</sup></b>		
<b>1,0000</b>	<b>Cultivos de tierras arables</b>	<b>93.150,7319</b>	<b>32.491,5957</b>	<b>446.785,2633</b>	<b>572.427,5909</b>		
1.1	Cereales para la producción de grano incluido el arroz y las parcelas destinadas a la producción de semillas.	42.442,4274	11.724,0680	187.746,6549	241.913,1503		336.485,0138
1.1.1	Cereales excluido el arroz	42.179,1844	11.486,0310	186.862,6250	240.527,8404		332.069,0305
1.1.1.1	Trigo total	7.945,4315	2.376,3773	43.575,5505	53.897,3593		73.012,1174
1.1.1.1.1	Trigo común y espelta	5.522,2377	1.812,3630	32.587,3694	39.921,9702		59.368,6292
1.1.1.1.2	Trigo duro	2.423,1938	564,0143	10.988,1811	13.975,3892		13.643,4882
1.1.1.2	Centeno y tranquillón	797,8459	913,1857	8.176,3805	9.887,4121		9.823,1724
1.1.1.3	Cebada	13.480,9388	3.755,2000	57.907,5625	75.143,7013		112.794,8898
1.1.1.4	Avena	10.082,7017	2.606,2081	52.439,9401	65.128,8499		84.253,3221
1.1.1.5	Maíz grano y mezcla de mazorca de maíz	452,8144	105,0069	1.017,5735	1.575,3948		11.598,6334
1.1.1.6	Triticale	1.113,7585	769,9088	7.080,4871	8.964,1544		11.184,8569
1.1.1.9	Otros cereales no incluidos en ningún otro lugar (por favor especifica)	8.305,6935	960,1442	16.665,1308	25.930,9686		29.402,0386
1.1.2	Arroz	263,2430	238,0370	884,0299	1.385,3099		4.415,9832
1.2	Legumbres secas y proteaginosas para la producción de grano (incluidas las mezclas de cereales y legumbres y las parcelas destinadas a la producción de semilla)	4.473,3593	2.431,5065	32.703,0591	39.607,9249		37.701,4925
1.3	Tubérculos y raíces	355,3150	140,6182	985,2126	1.481,1459		22.704,3047
1.3.1	Patatas (incluidas las patatas tempranas y para siembra)	53,6616	79,3297	585,3516	718,3430		11.576,6935
1.3.2	Remolacha azucarera (excl. semillas)	73,8866	0,0600	126,7255	200,6721		2.531,8299
1.3.9	Otras raíces y tubérculos no incluidos en ningún otro lugar (por favor especifica)	227,7668	61,2285	273,1355	562,1308		8.595,7813

## Superficies de cultivo y aprovechamiento. Año 2021

### NACIONAL

Código	Nivel	Superficie cultivada inscrita (ha)				Superficie total cultivada en invernadero (voluntario)	Producción ecológica estimada respecto superficie productiva (t)
		Calificada en primer año de prácticas (a)	Calificada en conversión (b)	Calificada en agricultura ecológica (c)	Superficie total (a+b+c)		
1.4	Cultivos industriales	2.662,5985	1.589,7727	20.029,8447	24.282,2158	45.143,3315	
1.4.1	Cultivos oleaginosos	2.198,5110	841,3220	10.359,8437	13.399,6767	7.882,2688	
1.4.1.1	Colza y nabina	19,0151	40,2600	344,4900	403,7651	115,7422	
1.4.1.2	Girasol	2.020,9921	639,8543	8.346,2733	11.007,1197	5.960,6203	
1.4.1.3	Soja	0,0700	13,1400	34,0695	47,2795	12,1394	
1.4.1.4	Lino (aceite de linaza)	5,9900	0,0000	3,8600	9,8500	0,0429	
1.4.1.5	Semilla de algodón	0,0000	0,0000	0,0000	0,0000	0,0000	
1.4.1.9	Otras semillas oleaginosas no incluidas en ningún otro lugar (por favor especifica)	152,4438	148,0677	1.631,1509	1.931,6624	1.793,7241	
1.4.2	Plantas textiles (cultivos de fibra)	12,8442	16,2279	83,5683	112,6404	86,7894	
1.4.2.1	Algodón	9,4700	11,3279	34,4121	55,2100	51,7200	
1.4.2.9	Otras plantas textiles no incluidas en ningún otro lugar (por favor especifica)	3,3742	4,9000	49,1562	57,4304	35,0694	
1.4.3	Tabaco	0,0000	0,0000	0,0000	0,0000	0,0000	
1.4.4	Lúpulo	10,0400	3,1030	23,6386	36,7816	20,1720	
1.4.5	Plantas medicinales, aromáticas y condimentarias	375,0923	726,2717	9.044,8837	10.146,2476	27.561,4200	
1.4.9	Otros cultivos industriales, incluyendo los cultivos energéticos, no incluidos en ningún otro lugar (por favor especifica)	66,1110	2,8481	517,9104	586,8695	9.592,6812	
1.5	Plantas cosechadas en verde (excluidas las indicadas en la casilla R9000)	5.626,9185	4.607,3843	38.627,6758	48.861,9786	160.974,2001	
1.5.1	Plantas anuales cosechadas en verde	827,8916	917,9076	5.780,8598	7.526,6590	18.416,4152	
1.5.1.1	Maíz forrajero	3,6500	12,8905	96,7169	113,2574	1.253,7628	
1.5.1.9	Otras plantas anuales cosechadas en verde no incluidas en ningún otro lugar (por favor especifica)	824,2416	905,0171	5.684,1429	7.413,4016	17.162,6524	
1.5.2	Praderas y pastos temporales	2.596,0827	1.125,9141	20.001,5351	23.723,5319	72.573,2284	
1.5.3	Otras plantas cosechadas en verde	2.202,9442	2.563,5626	12.845,2809	17.611,7877	69.984,5564	
1.5.3.1	Alfalfa	1.619,3089	1.826,3988	9.982,7274	13.428,4351	56.016,9092	



## Superficies de cultivo y aprovechamiento. Año 2021

### NACIONAL

Código	Nivel	Superficie cultivada inscrita (ha)				Superficie total cultivada en invernadero (voluntario)	Producción ecológica estimada respecto superficie productiva (t)
		Calificada en primer año de prácticas (a)	Calificada en conversión (b)	Calificada en agricultura ecológica (c)	Superficie total (a+b+c)		
1.5.3.9	Otras plantas cosechadas en verde no incluidas en ningún otro lugar (por favor específica)	583,6353	737,1638	2.862,5535	4.183,3526		13.967,6472
1.6	Hortalizas frescas y fresas	3.808,4482	1.809,9665	20.972,5827	26.590,9974	578,3600	554.255,7204
1.6.1	Hortalizas frescas	3.776,3834	1.785,3779	20.774,4511	26.336,2124	578,3600	549.571,8289
1.6.1.1	Coles (excluidas las de raíz)	571,1328	165,4560	2.941,2861	3.677,8749	0,0000	70.562,8580
1.6.1.1.1	Coliflor y brócoli	528,7202	142,4369	2.367,5059	3.038,6630	0,0000	42.205,0826
1.6.1.1.2	Repollo (blanco)	25,8071	10,9310	256,3411	293,0792	0,0000	7.834,3006
1.6.1.1.9	Otras coles hortícolas no incluidas en ningún otro lugar (por favor específica)	16,6055	12,0881	317,4391	346,1327	0,0000	20.523,4747
1.6.1.2	Hortalizas de hojas y tallo (excluidas las coles)	225,1808	278,3665	3.209,6711	3.713,2184	0,0000	41.123,5794
1.6.1.2.1	Apio	32,1871	24,3703	505,2696	561,8270	0,0000	7.772,1730
1.6.1.2.2	Puerros	25,7235	50,5549	222,5918	298,8702	0,0000	5.946,0955
1.6.1.2.3	Lechugas	36,7608	29,3488	1.003,6155	1.069,7251	0,0000	7.091,2642
1.6.1.2.4	Endivias	1,6621	1,8699	33,1610	36,6930	0,0000	419,1184
1.6.1.2.5	Espinacas	37,4193	11,0529	321,2093	369,6815	0,0000	5.413,2097
1.6.1.2.6	Espárragos	75,5569	116,7697	757,7807	950,1073	0,0000	10.457,3641
1.6.1.2.7	Achicoria	0,0023	0,0112	7,6876	7,7011	0,0000	110,0387
1.6.1.2.8	Alcachofas	7,4419	16,9561	192,3993	216,7973	0,0000	1.450,3957
1.6.1.2.9	Otras hortalizas de hojas y tallo (salvo coles) no incluidos en ningún otro lugar (por favor específica)	8,4269	27,4327	165,9563	201,8159	0,0000	2.463,9202
1.6.1.3	Hortalizas cultivadas por el fruto	1.180,1890	789,1427	7.292,0566	9.261,3883	568,8500	343.996,9819
1.6.1.3.1	Tomates	180,5028	100,2152	1.783,5116	2.064,2296	57,5000	85.763,1395
1.6.1.3.2	Pepinos	99,0529	72,4837	832,9542	1.004,4908	22,5000	48.464,2112
1.6.1.3.3	Pepinillos	0,9301	0,4066	18,1465	19,4832	0,0000	489,9547
1.6.1.3.4	Melones	122,6012	70,1990	618,8887	811,6889	40,3200	24.488,6121

## Superficies de cultivo y aprovechamiento. Año 2021

### NACIONAL

Código	Nivel	Superficie cultivada inscrita (ha)				Superficie total cultivada en invernadero (voluntario)	Producción ecológica estimada respecto superficie productiva (t)
		Calificada en primer año de prácticas (a)	Calificada en conversión (b)	Calificada en agricultura ecológica (c)	Superficie total (a+b+c)		
1.6.1.3.5	Sandías	44,2317	36,7357	308,6105	389,5779	25,0000	8.688,5225
1.6.1.3.6	Berenjenas	35,9762	30,0050	282,8054	348,7866	15,0000	15.954,0606
1.6.1.3.7	Calabacines	219,2886	136,2298	1.075,6482	1.431,1666	50,0000	50.578,0025
1.6.1.3.8	Pimientos	319,5781	243,8576	1.656,5312	2.219,9669	352,0300	99.550,5121
1.6.1.3.9	Otras hortalizas cultivadas por el fruto no incluidas en ningún otro lugar (por favor específica)	158,0274	99,0101	714,9603	971,9978	6,5000	10.019,9667
1.6.1.4	Hortalizas de bulbos y tubérculos	215,9850	163,9162	2.737,6442	3.117,5454	0,0000	62.689,7123
1.6.1.4.1	Zanahorias	47,3955	35,8709	504,5347	587,8011	0,0000	17.432,2455
1.6.1.4.2	Ajos	116,6733	41,9325	1.256,9590	1.415,5648	0,0000	18.543,8197
1.6.1.4.3	Cebollas	32,0157	21,9112	541,1181	595,0450	0,0000	13.640,0125
1.6.1.4.4	Chalotas	0,1784	0,1755	1,8056	2,1595	0,0000	50,8821
1.6.1.4.5	Rábanos	3,8012	3,5297	65,8284	73,1593	0,0000	1.367,9202
1.6.1.4.9	Otras hortalizas de bulbos y tubérculos no incluidas en ningún otro lugar (por favor específica)	15,9209	60,4964	367,3984	443,8157	0,0000	11.654,8322
1.6.1.5	Leguminosas de verdeo para consumo humano	1.441,2736	264,6730	3.988,0259	5.693,9725	6,8000	16.757,4122
1.6.1.5.1	Guisante	1.231,0302	102,6335	3.015,8180	4.349,4817	0,0000	11.729,3456
1.6.1.5.2	Judías	9,4780	15,2148	267,6723	292,3651	6,8000	3.591,2653
1.6.1.5.3	Habas	2,5207	36,1209	215,8790	254,5206	0,0000	705,9346
1.6.1.5.4	Otras legumbres de verdeo no incluidas en ningún otro lugar (por favor específica)	198,2447	110,7038	488,6566	797,6051	0,0000	730,8667
1.6.1.6	Otras hortalizas no clasificadas en ningún otro lugar	142,6222	123,8235	605,7673	872,2130	2,7100	14.441,2851
1.6.2	Fresas	32,0648	24,5886	198,1316	254,7850	0,0000	4.683,8916
1.7	Otros cultivos de tierras arables	156,9375	835,2398	1.386,5542	2.378,7315		
1.8	Barbechos	33.624,7275	9.353,0397	144.333,6794	187.311,4466	12,3600	
<b>2,0000</b>	<b>Pastos permanentes</b>	<b>273.541,6958</b>	<b>62.791,1663</b>	<b>1.115.057,2465</b>	<b>1.451.390,1086</b>		
2.1	Pastos y praderas permanentes (excluidos los pastos pobres)	248.393,6841	53.507,7531	861.797,2238	1.163.698,6610		

## Superficies de cultivo y aprovechamiento. Año 2021

### NACIONAL

Código	Nivel	Superficie cultivada inscrita (ha)				Superficie total cultivada en invernadero (voluntario)	Producción ecológica estimada respecto superficie productiva (t)
		Calificada en primer año de prácticas (a)	Calificada en conversión (b)	Calificada en agricultura ecológica (c)	Superficie total (a+b+c)		
2.2	Pastos pobres	11.424,2193	5.196,3933	182.382,4528	199.003,0654		
2.2.1	Eriales (erial, matorral, espartizal)	983,1581	917,3620	33.392,6747	35.293,1948		
2.2.2	Terreno forestal con carga ganadera y/o pecoreo (2)	10.441,0612	4.279,0313	148.989,7781	163.709,8706		
2.3	Dehesa	13.723,7924	4.087,0199	70.877,5699	88.688,3822		
<b>3,0000</b>	<b>Cultivos permanentes</b>	<b>103.640,6363</b>	<b>127.728,1455</b>	<b>543.965,1344</b>	<b>775.333,9162</b>	<b>0,0000</b>	
3.1	Cultivos permanentes para el consumo humano	103.179,0107	127.074,0826	515.848,7989	746.101,8922	0,0000	1.833.872,8589
3.1.1	Frutas, bayas y frutos secos (excluidos los cítricos, uvas y fresas)	51.591,9552	54.869,8747	175.378,4852	281.840,3151		249.157,0844
3.1.1.1	Frutas de zonas climáticas templadas	1.144,5182	1.716,6922	6.459,4651	9.320,6755		81.676,6388
3.1.1.1.1	Frutas de pepita	335,3168	449,6868	2.077,2004	2.862,2040		27.299,0850
3.1.1.1.1.1	Manzanas	292,9077	290,5801	1.493,3809	2.076,8687		20.285,1485
3.1.1.1.1.2	Peras	40,6611	127,3917	426,4392	594,4920		5.831,2171
3.1.1.1.1.9	Otras frutas de pepita no incluidas en ningún otro lugar (por favor especifica)	1,7480	31,7150	157,3803	190,8433		1.182,7194
3.1.1.1.2	Frutas de hueso	809,2014	1.267,0054	4.382,2647	6.458,4715		54.377,5538
3.1.1.1.2.1	Melocotones	70,7439	315,7397	687,8269	1.074,3105		9.986,6688
3.1.1.1.2.2	Nectarinas	57,4616	122,4942	562,6871	742,6429		7.143,8767
3.1.1.1.2.3	Albaricoques	362,3191	285,9308	1.062,6068	1.710,8567		11.459,2790
3.1.1.1.2.4	Cerezas	56,9666	152,5665	558,2350	767,7681		2.504,5000
3.1.1.1.2.5	Ciruelas	26,3906	42,8356	351,1993	420,4255		4.454,7965
3.1.1.1.2.9	Otras frutas de hueso no incluidas en ningún otro lugar (por favor especifica)	235,3196	347,4386	1.159,7096	1.742,4678		18.828,4328
3.1.1.2	Frutas de zonas climáticas subtropicales y tropicales	1.715,7248	2.013,2671	4.814,8452	8.543,8371		74.034,0949
3.1.1.2.1	Higos	259,8759	524,1051	1.233,8673	2.017,8483		3.740,4444
3.1.1.2.2	Kiwis	12,0481	49,6450	133,0060	194,6991		1.629,8547
3.1.1.2.3	Aguacates	1.155,3883	935,9415	1.691,6656	3.782,9954		27.896,5664

## Superficies de cultivo y aprovechamiento. Año 2021

### NACIONAL

Código	Nivel	Superficie cultivada inscrita (ha)				Superficie total cultivada en invernadero (voluntario)	Producción ecológica estimada respecto superficie productiva (t)
		Calificada en primer año de prácticas (a)	Calificada en conversión (b)	Calificada en agricultura ecológica (c)	Superficie total (a+b+c)		
3.1.1.2.4	Plátanos y bananas	44,4000	86,7600	450,4305	581,5905		13.513,8788
3.1.1.2.9	Otras frutas de zonas climáticas subtropicales no incluidas en ningún otro lugar (por favor específica)	244,0125	416,8155	1.305,8758	1.966,7038		27.253,3506
3.1.1.3	Bayas (excluyendo fresas)	119,6659	240,2690	1.335,5542	1.695,4891		8.333,9928
3.1.1.3.1	Grosellas negras	0,3000	0,2630	5,1988	5,7618		14,2760
3.1.1.3.2	Frambuesas	68,0934	16,7136	179,1580	263,9650		1.370,0989
3.1.1.3.9	Otras bayas no incluidas en ningún otro lugar (por favor específica)	51,2725	223,2924	1.151,1974	1.425,7623		6.949,6178
3.1.1.4	Frutos secos	48.612,0463	50.899,6464	162.768,6208	262.280,3135		85.112,3579
3.1.1.4.1	Nueces	210,9197	219,1976	858,4779	1.288,5952		1.475,6781
3.1.1.4.2	Avellanas	21,5996	85,8570	285,8272	393,2838		156,0353
3.1.1.4.3	Almendras	42.492,2090	42.661,4758	136.870,3478	222.024,0326		55.164,0299
3.1.1.4.4	Castañas	370,9795	274,0838	4.915,8376	5.560,9009		14.911,9221
3.1.1.4.9	Otros frutos de cáscara no incluidos en ningún otro lugar (por favor específica)	5.516,3385	7.659,0322	19.838,1303	33.013,5010		13.404,6926
3.1.2	Cítricos	3.025,0209	6.258,8980	14.714,9463	23.998,8652		494.197,2584
3.1.2.1	Toronjas y pomelos	96,7665	156,1187	310,4300	563,3152		10.192,2516
3.1.2.2	Limonos y limas ácidas	1.370,9450	2.542,1495	6.386,1690	10.299,2635		210.591,2404
3.1.2.3	Naranjas	1.162,5432	2.295,3713	5.642,4108	9.100,3252		198.658,2853
3.1.2.4	Mandarinas y clementinas	358,3631	1.207,9687	2.226,0536	3.792,3854		71.002,3513
3.1.2.9	Otros cítricos no incluidos en ningún otro lugar (por favor específica)	36,4031	57,2898	149,8830	243,5759		3.753,1297
3.1.3	Viñedos	11.763,6443	25.377,9005	105.035,3519	142.176,8967	0,0000	496.449,0896
3.1.3.1	Viñedo para vino	11.744,2472	25.317,8973	104.666,1693	141.728,3138	0,0000	492.397,9318
3.1.3.2	Viñedos para uva de mesa	18,3905	59,8932	367,1301	445,4138	0,0000	4.041,3649
3.1.3.3	Viñedos para uvas pasas	1,0066	0,1100	2,0525	3,1691	0,0000	9,7928
3.1.4	Olivar	36.176,2050	33.500,9272	186.830,2795	256.507,4117	0,0000	297.037,9928

## Superficies de cultivo y aprovechamiento. Año 2021

### NACIONAL

Código	Nivel	Superficie cultivada inscrita (ha)				Superficie total cultivada en invernadero (voluntario)	Producción ecológica estimada respecto superficie productiva (t)
		Calificada en primer año de prácticas (a)	Calificada en conversión (b)	Calificada en agricultura ecológica (c)	Superficie total (a+b+c)		
3.1.4.1	Olivar para aceitunas de mesa	87,0464	7,8829	288,8574	383,7867	0,0000	646,9720
3.1.4.2	Olivar para aceite	36.089,1586	33.493,0443	186.541,4221	256.123,6250	0,0000	296.391,0208
3.1.5	Otros cultivos permanentes no incluidos en ningún otro lugar para el consumo humano (por favor especifica)	622,1853	7.066,4822	33.889,7359	41.578,4034	0,0000	297.031,4339
3.2	Viveros	2,6575	3,9074	105,2779	111,8428	32,4200	
3.3	Otros cultivos permanentes (por favor especifica)	458,9681	650,1555	28.011,0576	29.120,1812	0,0000	
<b>4,0000</b>	<b>Setas cultivadas (no se suma a Total Cultivos)</b>	<b>0,0300</b>	<b>0,0000</b>	<b>18,5880</b>	<b>18,6180</b>		<b>170,7746</b>

(1) Incluye el "Terreno forestal con carga ganadera y/o pecoreo" que no es SAU (Superficie Agraria Útil).

(2) El concepto "Terreno forestal con carga ganadera y/o pecoreo" no es SAU (Superficie Agraria Útil).

## Superficies de cultivo y aprovechamiento. Año 2021

Comunidad Autónoma: ANDALUCÍA

Código	Nivel	Superficie cultivada inscrita (ha)				Superficie total cultivada en invernadero (voluntario)	Producción ecológica estimada respecto superficie productiva (t)
		Calificada en primer año de prácticas (a)	Calificada en conversión (b)	Calificada en agricultura ecológica (c)	Superficie total (a+b+c)		
<b>Total</b>	<b>Total Cultivos, (excluidos los huertos urbanos) (1+2+3)</b>	<b>312.317,2239</b>	<b>79.084,0207</b>	<b>978.038,7476</b>	<b>1.369.439,9922<sup>(1)</sup></b>		
<b>1,0000</b>	<b>Cultivos de tierras arables</b>	<b>52.625,3229</b>	<b>6.661,4314</b>	<b>134.975,4932</b>	<b>194.262,2475</b>		
1.1	Cereales para la producción de grano incluido el arroz y las parcelas destinadas a la producción de semillas.	25.825,7065	2.634,0140	60.804,4402	89.264,1607		105.229,4565
1.1.1	Cereales excluido el arroz	25.568,0235	2.584,6559	60.243,4198	88.396,0992		102.577,0085
1.1.1.1	Trigo total	4.637,6317	589,0876	8.282,6608	13.509,3801		11.443,8330
1.1.1.1.1	Trigo común y espelta	3.210,8690	425,1352	5.159,4958	8.795,5000		7.751,7660
1.1.1.1.2	Trigo duro	1.426,7627	163,9524	3.123,1650	4.713,8801		3.692,0670
1.1.1.2	Centeno y tranquillón	158,1750	5,8486	296,6807	460,7043		498,5150
1.1.1.3	Cebada	5.224,3306	437,7688	15.542,4298	21.204,5292		27.108,6650
1.1.1.4	Avena	7.508,8854	621,2439	20.280,5274	28.410,6567		35.979,0670
1.1.1.5	Maíz grano y mezcla de mazorca de maíz	24,8626	29,6769	187,3400	241,8795		899,7450
1.1.1.6	Triticale	0,0000	0,0000	0,0000	0,0000		0,0000
1.1.1.9	Otros cereales no incluidos en ningún otro lugar (por favor especifica)	8.014,1382	901,0301	15.653,7811	24.568,9494		26.647,1835
1.1.2	Arroz	257,6830	49,3581	561,0204	868,0615		2.652,4480
1.2	Legumbres secas y proteaginosas para la producción de grano (incluidas las mezclas de cereales y legumbres y las parcelas destinadas a la producción de semilla)	2.550,0796	420,4790	9.000,0966	11.970,6552		9.384,2545
1.3	Tubérculos y raíces	185,7871	91,2171	440,8355	717,8397		14.280,6500
1.3.1	Patatas (incluidas las patatas tempranas y para siembra)	36,7837	39,3986	134,0022	210,1845		3.784,3500
1.3.2	Remolacha azucarera (excl. semillas)	73,8866	0,0000	94,6559	168,5425		2.339,4000
1.3.9	Otras raíces y tubérculos no incluidos en ningún otro lugar (por favor especifica)	75,1168	51,8185	212,1774	339,1127		8.156,9000
1.4	Cultivos industriales	1.470,4497	415,0685	3.994,2678	5.879,7860		25.790,9200
1.4.1	Cultivos oleaginosos	1.342,6156	232,3766	2.464,3263	4.039,3185		2.124,9430
1.4.1.1	Colza y nabina	0,6751	0,0000	1,0000	1,6751		3,0000

## Superficies de cultivo y aprovechamiento. Año 2021

Comunidad Autónoma: ANDALUCÍA

Código	Nivel	Superficie cultivada inscrita (ha)				Superficie total cultivada en invernadero (voluntario)	Producción ecológica estimada respecto superficie productiva (t)
		Calificada en primer año de prácticas (a)	Calificada en conversión (b)	Calificada en agricultura ecológica (c)	Superficie total (a+b+c)		
1.4.1.2	Girasol	1.326,6719	232,3766	2.144,1322	3.703,1807		1.688,8160
1.4.1.3	Soja	0,0700	0,0000	1,9995	2,0695		4,6000
1.4.1.4	Lino (aceite de linaza)	0,0000	0,0000	0,0000	0,0000		0,0000
1.4.1.5	Semilla de algodón	0,0000	0,0000	0,0000	0,0000		0,0000
1.4.1.9	Otras semillas oleaginosas no incluidas en ningún otro lugar (por favor especifica)	15,1986	0,0000	317,1946	332,3932		428,5270
1.4.2	Plantas textiles (cultivos de fibra)	12,0442	11,5679	36,8987	60,5108		61,3200
1.4.2.1	Algodón	9,4700	11,3279	34,4121	55,2100		51,7200
1.4.2.9	Otras plantas textiles no incluidas en ningún otro lugar (por favor especifica)	2,5742	0,2400	2,4866	5,3008		9,6000
1.4.3	Tabaco	0,0000	0,0000	0,0000	0,0000		0,0000
1.4.4	Lúpulo	0,0000	0,0000	2,0874	2,0874		2,0900
1.4.5	Plantas medicinales, aromáticas y condimentarias	51,4389	168,7759	982,4750	1.202,6898	0,0000	22.679,9080
1.4.9	Otros cultivos industriales, incluyendo los cultivos energéticos, no incluidos en ningún otro lugar (por favor especifica)	64,3510	2,3481	508,4804	575,1795		922,6590
1.5	Plantas cosechadas en verde (excluidos las indicadas en la casilla R9000)	232,0938	25,5765	548,7143	806,3846		7.993,7460
1.5.1	Plantas anuales cosechadas en verde	90,5650	0,0000	69,1661	159,7311		1.063,8460
1.5.1.1	Maíz forrajero	0,0000	0,0000	0,0000	0,0000		0,0000
1.5.1.9	Otras plantas anuales cosechadas en verde no incluidas en ningún otro lugar (por favor especifica)	90,5650	0,0000	69,1661	159,7311		1.063,8460
1.5.2	Praderas y pastos temporales	2,8506	0,0000	0,0000	2,8506		0,0000
1.5.3	Otras plantas cosechadas en verde	138,6782	25,5765	479,5482	643,8029		6.929,9000
1.5.3.1	Alfalfa	138,6782	25,5765	479,5482	643,8029		6.929,9000
1.5.3.9	Otras plantas cosechadas en verde no incluidas en ningún otro lugar (por favor especifica)	0,0000	0,0000	0,0000	0,0000		0,0000
1.6	Hortalizas frescas y fresas	2.436,8282	885,4447	9.027,2066	12.349,4795	0,0000	324.595,5530
1.6.1	Hortalizas frescas	2.405,0624	861,0615	8.858,8811	12.125,0050	0,0000	320.290,3190

## Superficies de cultivo y aprovechamiento. Año 2021

Comunidad Autónoma: ANDALUCÍA

Código	Nivel	Superficie cultivada inscrita (ha)				Superficie total cultivada en invernadero (voluntario)	Producción ecológica estimada respecto superficie productiva (t)
		Calificada en primer año de prácticas (a)	Calificada en conversión (b)	Calificada en agricultura ecológica (c)	Superficie total (a+b+c)		
1.6.1.1	Coles (excluidas las de raíz)	32,5202	47,8058	361,0424	441,3684	0,0000	21.112,2920
1.6.1.1.1	Coliflor y brócoli	16,4688	36,7348	259,4399	312,6435	0,0000	6.722,7040
1.6.1.1.2	Repollo (blanco)	3,9780	0,0000	0,7152	4,6932	0,0000	18,5000
1.6.1.1.9	Otras coles hortícolas no incluidas en ningún otro lugar (por favor especifica)	12,0734	11,0710	100,8873	124,0317	0,0000	14.371,0880
1.6.1.2	Hortalizas de hojas y tallo (excluidas las coles)	71,3416	82,2736	525,4530	679,0682	0,0000	11.172,6320
1.6.1.2.1	Apio	0,0400	0,2000	22,9480	23,1880	0,0000	477,3630
1.6.1.2.2	Puerros	0,9680	0,2567	32,9919	34,2166	0,0000	933,1030
1.6.1.2.3	Lechugas	0,2300	5,2100	83,8099	89,2499	0,0000	1.939,4550
1.6.1.2.4	Endivias	0,0000	0,0000	1,3035	1,3035	0,0000	39,1830
1.6.1.2.5	Espinacas	5,4073	0,0000	21,3554	26,7627	0,0000	359,6050
1.6.1.2.6	Espárragos	60,1969	76,6069	349,3225	486,1263	0,0000	7.173,9750
1.6.1.2.7	Achicoria	0,0000	0,0000	0,0000	0,0000	0,0000	0,0000
1.6.1.2.8	Alcachofas	0,5394	0,0000	6,6317	7,1711	0,0000	128,8810
1.6.1.2.9	Otras hortalizas de hojas y tallo (salvo coles) no incluidos en ningún otro lugar (por favor especifica)	3,9600	0,0000	7,0901	11,0501	0,0000	121,0670
1.6.1.3	Hortalizas cultivadas por el fruto	759,4901	486,3377	3.730,3611	4.976,1889	0,0000	233.747,0030
1.6.1.3.1	Tomates	165,4937	76,2352	1.054,6174	1.296,3463	0,0000	73.345,0050
1.6.1.3.2	Pepinos	93,5581	67,8502	674,4557	835,8640	0,0000	44.589,7560
1.6.1.3.3	Pepinillos	0,0000	0,0000	0,0000	0,0000	0,0000	0,0000
1.6.1.3.4	Melones	65,1544	17,4098	160,3358	242,9000	0,0000	10.252,1000
1.6.1.3.5	Sandías	0,0000	0,0000	0,0000	0,0000	0,0000	0,0000
1.6.1.3.6	Berenjenas	27,0358	25,2207	190,0262	242,2827	0,0000	12.772,5740
1.6.1.3.7	Calabacines	115,8756	100,0068	648,3556	864,2380	0,0000	33.686,7740



## Superficies de cultivo y aprovechamiento. Año 2021

Comunidad Autónoma: ANDALUCÍA

Código	Nivel	Superficie cultivada inscrita (ha)				Superficie total cultivada en invernadero (voluntario)	Producción ecológica estimada respecto superficie productiva (t)
		Calificada en primer año de prácticas (a)	Calificada en conversión (b)	Calificada en agricultura ecológica (c)	Superficie total (a+b+c)		
1.6.1.3.8	Pimientos	282,9282	198,2154	952,5100	1.433,6536	0,0000	56.911,0200
1.6.1.3.9	Otras hortalizas cultivadas por el fruto no incluidas en ningún otro lugar (por favor específica)	9,4443	1,3996	50,0604	60,9043	0,0000	2.189,7740
1.6.1.4	Hortalizas de bulbos y tubérculos	51,5592	91,9772	1.203,8683	1.347,4047	0,0000	32.056,2460
1.6.1.4.1	Zanahorias	46,1077	9,2900	350,6123	406,0100	0,0000	15.333,9390
1.6.1.4.2	Ajos	2,7676	20,9970	522,2707	546,0353	0,0000	4.952,2500
1.6.1.4.3	Cebollas	0,0500	3,3549	58,9326	62,3375	0,0000	2.279,2890
1.6.1.4.4	Chalotas	0,0000	0,0000	0,0000	0,0000	0,0000	0,0000
1.6.1.4.5	Rábanos	0,0000	0,0000	0,1512	0,1512	0,0000	4,6800
1.6.1.4.9	Otras hortalizas de bulbos y tubérculos no incluidas en ningún otro lugar (por favor específica)	2,6339	58,3353	271,9015	332,8707	0,0000	9.486,0880
1.6.1.5	Leguminosas de verdeo para consumo humano	1.399,1027	126,2336	2.832,3391	4.357,6754	0,0000	13.352,2750
1.6.1.5.1	Guisante	1.209,1040	90,8630	2.615,8385	3.915,8055	0,0000	11.219,2870
1.6.1.5.2	Judías	2,7468	3,0373	71,9965	77,7806	0,0000	2.036,3560
1.6.1.5.3	Habas	0,0000	0,0000	0,0000	0,0000	0,0000	0,0000
1.6.1.5.4	Otras legumbres de verdeo no incluidas en ningún otro lugar (por favor específica)	187,2519	32,3333	144,5041	364,0893	0,0000	96,6320
1.6.1.6	Otras hortalizas no clasificadas en ningún otro lugar	91,0486	26,4336	205,8172	323,2994	0,0000	8.849,8710
1.6.2	Fresas	31,7658	24,3832	168,3255	224,4745	0,0000	4.305,2340
1.7	Otros cultivos de tierras arables	0,0000	0,0000	0,0000	0,0000		
1.8	Barbechos	19.924,3780	2.189,6316	51.159,9322	73.273,9418	0,0000	
<b>2,0000</b>	<b>Pastos permanentes</b>	<b>206.216,1160</b>	<b>29.624,8776</b>	<b>661.557,2685</b>	<b>897.398,2621</b>		
2.1	Pastos y praderas permanentes (excluidos los pastos pobres)	196.257,0847	29.124,3322	627.091,1073	852.472,5242		
2.2	Pastos pobres	1.513,3840	237,2390	21.465,0600	23.215,6830		
2.2.1	Eriales (erial, matorral, espartizal)	0,0000	0,0000	0,0000	0,0000		

## Superficies de cultivo y aprovechamiento. Año 2021

Comunidad Autónoma: ANDALUCÍA

Código	Nivel	Superficie cultivada inscrita (ha)				Superficie total cultivada en invernadero (voluntario)	Producción ecológica estimada respecto superficie productiva (t)
		Calificada en primer año de prácticas (a)	Calificada en conversión (b)	Calificada en agricultura ecológica (c)	Superficie total (a+b+c)		
2.2.2	Terreno forestal con carga ganadera y/o pecoreo (2)	1.513,3840	237,2390	21.465,0600	23.215,6830		
2.3	Dehesa	8.445,6473	263,3064	13.001,1012	21.710,0549		
<b>3,0000</b>	<b>Cultivos permanentes</b>	<b>53.475,7850</b>	<b>42.797,7117</b>	<b>181.505,9859</b>	<b>277.779,4826</b>	<b>0,0000</b>	
3.1	Cultivos permanentes para el consumo humano	53.361,1798	42.797,3855	180.584,4590	276.743,0243	0,0000	824.150,5550
3.1.1	Frutas, bayas y frutos secos (excluidos los cítricos, uvas y fresas)	24.261,0516	15.856,0793	67.809,0228	107.926,1537		82.351,8460
3.1.1.1	Frutas de zonas climáticas templadas	240,2304	294,9870	966,2739	1.501,4913		18.915,3790
3.1.1.1.1	Frutas de pepita	5,0154	4,9958	24,7026	34,7138		455,4960
3.1.1.1.1.1	Manzanas	2,5811	4,7288	18,0140	25,3239		333,6400
3.1.1.1.1.2	Peras	2,4343	0,2670	6,6886	9,3899		121,8560
3.1.1.1.1.9	Otras frutas de pepita no incluidas en ningún otro lugar (por favor especifica)	0,0000	0,0000	0,0000	0,0000		0,0000
3.1.1.1.2	Frutas de hueso	235,2150	289,9912	941,5713	1.466,7775		18.459,8830
3.1.1.1.2.1	Melocotones	48,2336	63,6811	115,9991	227,9138		2.056,9830
3.1.1.1.2.2	Nectarinas	4,7061	0,0086	39,3715	44,0862		670,3110
3.1.1.1.2.3	Albaricoques	19,2406	12,8740	25,2055	57,3201		509,2050
3.1.1.1.2.4	Cerezas	16,3011	8,4561	37,7911	62,5483		660,0310
3.1.1.1.2.5	Ciruelas	3,3834	3,9084	34,5280	41,8198		660,7800
3.1.1.1.2.9	Otras frutas de hueso no incluidas en ningún otro lugar (por favor especifica)	143,3502	201,0630	688,6761	1.033,0893		13.902,5730
3.1.1.2	Frutas de zonas climáticas subtropicales y tropicales	1.396,7917	1.076,1728	2.280,7145	4.753,6790		43.211,9780
3.1.1.2.1	Higos	79,2508	65,9214	156,1232	301,2954		319,6130
3.1.1.2.2	Kiwis	0,0000	0,0000	0,0000	0,0000		0,0000
3.1.1.2.3	Aguacates	1.111,2824	838,1452	1.532,0044	3.481,4320		25.823,6900
3.1.1.2.4	Plátanos y bananas	0,0000	0,0000	0,0000	0,0000		0,0000

## Superficies de cultivo y aprovechamiento. Año 2021

Comunidad Autónoma: ANDALUCÍA

Código	Nivel	Superficie cultivada inscrita (ha)				Superficie total cultivada en invernadero (voluntario)	Producción ecológica estimada respecto superficie productiva (t)
		Calificada en primer año de prácticas (a)	Calificada en conversión (b)	Calificada en agricultura ecológica (c)	Superficie total (a+b+c)		
3.1.1.2.9	Otras frutas de zonas climáticas subtropicales no incluidas en ningún otro lugar (por favor específica)	206,2585	172,1062	592,5869	970,9516		17.068,6750
3.1.1.3	Bayas (excluyendo fresas)	78,5916	93,3382	1.063,0121	1.234,9419		6.078,9440
3.1.1.3.1	Grosellas negras	0,0000	0,0000	0,1500	0,1500		0,1600
3.1.1.3.2	Frambuesas	66,1534	13,5849	159,8150	239,5533		1.256,0640
3.1.1.3.9	Otras bayas no incluidas en ningún otro lugar (por favor específica)	12,4382	79,7533	903,0471	995,2386		4.822,7200
3.1.1.4	Frutos secos	22.545,4379	14.391,5813	63.499,0223	100.436,0415		14.145,5450
3.1.1.4.1	Nueces	106,5535	60,7156	187,4658	354,7349		156,5940
3.1.1.4.2	Avellanas	0,0000	0,0000	0,0700	0,0700		0,0320
3.1.1.4.3	Almendras	21.065,3226	13.849,8880	59.648,8799	94.564,0905		13.116,8730
3.1.1.4.4	Castañas	295,7524	72,4374	2.328,3332	2.696,5230		539,4750
3.1.1.4.9	Otros frutos de cáscara no incluidos en ningún otro lugar (por favor específica)	1.077,8094	408,5403	1.334,2734	2.820,6231		332,5710
3.1.2	Cítricos	1.732,5110	2.866,1048	8.138,0567	12.736,6725		303.621,2600
3.1.2.1	Toronjas y pomelos	64,8358	40,3617	157,6081	262,8056		5.740,3920
3.1.2.2	Limonos y limas ácidas	570,9948	673,1001	2.316,4865	3.560,5814		86.285,9160
3.1.2.3	Naranjas	909,2710	1.599,9143	4.330,0409	6.839,2262		162.267,6390
3.1.2.4	Mandarinas y clementinas	166,9626	507,7985	1.231,7204	1.906,4815		45.978,8640
3.1.2.9	Otros cítricos no incluidos en ningún otro lugar (por favor específica)	20,4468	44,9302	102,2008	167,5778		3.348,4490
3.1.3	Viñedos	218,3782	287,5133	940,0231	1.445,9146	0,0000	4.394,5780
3.1.3.1	Viñedo para vino	213,1076	286,0613	858,5765	1.357,7454	0,0000	4.040,4240
3.1.3.2	Viñedos para uva de mesa	4,2640	1,3420	79,3941	85,0001	0,0000	345,9140
3.1.3.3	Viñedos para uvas pasas	1,0066	0,1100	2,0525	3,1691	0,0000	8,2400
3.1.4	Olivar	26.739,4268	17.277,0705	73.363,8317	117.380,3290	0,0000	137.962,8160

## Superficies de cultivo y aprovechamiento. Año 2021

Comunidad Autónoma: ANDALUCÍA

Código	Nivel	Superficie cultivada inscrita (ha)				Superficie total cultivada en invernadero (voluntario)	Producción ecológica estimada respecto superficie productiva (t)
		Calificada en primer año de prácticas (a)	Calificada en conversión (b)	Calificada en agricultura ecológica (c)	Superficie total (a+b+c)		
3.1.4.1	Olivar para aceitunas de mesa	87,0464	5,7529	271,2879	364,0872	0,0000	559,7680
3.1.4.2	Olivar para aceite	26.652,3804	17.271,3176	73.092,5438	117.016,2418	0,0000	137.403,0480
3.1.5	Otros cultivos permanentes no incluidos en ningún otro lugar para el consumo humano (por favor específica)	409,8122	6.510,6176	30.333,5247	37.253,9545	0,0000	295.820,0550
3.2	Viveros	1,2975	0,3262	31,0455	32,6692	0,0000	
3.3	Otros cultivos permanentes (por favor específica)	113,3077	0,0000	890,4814	1.003,7891	0,0000	
<b>4,0000</b>	<b>Setas cultivadas (no se suma a Total Cultivos)</b>	<b>0,0000</b>	<b>0,0000</b>	<b>0,6400</b>	<b>0,6400</b>		<b>5,3150</b>

(1) Incluye el "Terreno forestal con carga ganadera y/o pecoreo" que no es SAU (Superficie Agraria Útil).

(2) El concepto "Terreno forestal con carga ganadera y/o pecoreo" no es SAU (Superficie Agraria Útil).

## Superficies de cultivo y aprovechamiento. Año 2021

Comunidad Autónoma: ARAGÓN

Código	Nivel	Superficie cultivada inscrita (ha)				Superficie total cultivada en invernadero (voluntario)	Producción ecológica estimada respecto superficie productiva (t)
		Calificada en primer año de prácticas (a)	Calificada en conversión (b)	Calificada en agricultura ecológica (c)	Superficie total (a+b+c)		
<b>Total</b>	<b>Total Cultivos, (excluidos los huertos urbanos) (1+2+3)</b>	<b>38.422,7278</b>	<b>12.370,8058</b>	<b>53.058,2982</b>	<b>103.851,8318<sup>(1)</sup></b>		
<b>1,0000</b>	<b>Cultivos de tierras arables</b>	<b>16.949,9859</b>	<b>5.309,1708</b>	<b>37.344,7592</b>	<b>59.603,9159</b>		
1.1	Cereales para la producción de grano incluido el arroz y las parcelas destinadas a la producción de semillas.	8.606,7000	2.293,9300	18.486,1300	29.386,7600		35.171,7770
1.1.1	Cereales excluido el arroz	8.601,1400	2.291,9400	18.411,2000	29.304,2800		34.901,8644
1.1.1.1	Trigo total	1.661,2900	480,0300	7.745,0300	9.886,3500		12.028,7385
1.1.1.1.1	Trigo común y espelta	735,8300	162,2300	1.810,1400	2.708,2000		4.577,4823
1.1.1.1.2	Trigo duro	925,4600	317,8000	5.934,8900	7.178,1500		7.451,2562
1.1.1.2	Centeno y tranquillón	244,4800	212,9000	407,0900	864,4700		640,0191
1.1.1.3	Cebada	4.971,9800	1.093,6800	7.082,0100	13.147,6700		16.235,2512
1.1.1.4	Avena	525,7800	408,8400	2.136,7900	3.071,4100		2.609,7447
1.1.1.5	Maíz grano y mezcla de mazorca de maíz	376,7800	7,8400	142,0900	526,7100		2.138,4986
1.1.1.6	Triticale	791,0400	84,2400	876,8200	1.752,1000		1.237,6023
1.1.1.9	Otros cereales no incluidos en ningún otro lugar (por favor especifica)	29,7900	4,4100	21,3700	55,5700		12,0100
1.1.2	Arroz	5,5600	1,9900	74,9300	82,4800		269,9126
1.2	Legumbres secas y proteaginosas para la producción de grano (incluidas las mezclas de cereales y legumbres y las parcelas destinadas a la producción de semilla)	703,0400	222,7200	757,0790	1.682,8390		499,2912
1.3	Tubérculos y raíces	137,7400	8,5533	8,2975	154,5908		257,0182
1.3.1	Patatas (incluidas las patatas tempranas y para siembra)	0,5200	0,6733	7,4475	8,6408		78,1527
1.3.2	Remolacha azucarera (excl. semillas)	0,0000	0,0600	0,0200	0,0800		1,4000
1.3.9	Otras raíces y tubérculos no incluidos en ningún otro lugar (por favor especifica)	137,2200	7,8200	0,8300	145,8700		177,4655
1.4	Cultivos industriales	56,9000	8,8300	1.291,4000	1.357,1300		433,4121
1.4.1	Cultivos oleaginosos	55,5300	2,1200	396,7700	454,4200		382,9993

## Superficies de cultivo y aprovechamiento. Año 2021

Comunidad Autónoma: ARAGÓN

Código	Nivel	Superficie cultivada inscrita (ha)				Superficie total cultivada en invernadero (voluntario)	Producción ecológica estimada respecto superficie productiva (t)
		Calificada en primer año de prácticas	Calificada en conversión	Calificada en agricultura ecológica	Superficie total		
		(a)	(b)	(c)	(a+b+c)		
1.4.1.1	Colza y nabina	0,0000	1,7700	34,7800	36,5500		13,3240
1.4.1.2	Girasol	55,5300	0,3500	347,5800	403,4600		363,9113
1.4.1.3	Soja	0,0000	0,0000	0,0000	0,0000		0,0000
1.4.1.4	Lino (aceite de linaza)	0,0000	0,0000	0,0000	0,0000		0,0000
1.4.1.5	Semilla de algodón	0,0000	0,0000	0,0000	0,0000		0,0000
1.4.1.9	Otras semillas oleaginosas no incluidas en ningún otro lugar (por favor específica)	0,0000	0,0000	14,4100	14,4100		5,7640
1.4.2	Plantas textiles (cultivos de fibra)	0,0000	0,0000	0,0000	0,0000		0,0000
1.4.2.1	Algodón	0,0000	0,0000	0,0000	0,0000		0,0000
1.4.2.9	Otras plantas textiles no incluidas en ningún otro lugar (por favor específica)	0,0000	0,0000	0,0000	0,0000		0,0000
1.4.3	Tabaco	0,0000	0,0000	0,0000	0,0000		0,0000
1.4.4	Lúpulo	0,0000	0,0000	0,0000	0,0000		0,0000
1.4.5	Plantas medicinales, aromáticas y condimentarias	1,3700	6,7100	892,8700	900,9500	0,0000	50,4128
1.4.9	Otros cultivos industriales, incluyendo los cultivos energéticos, no incluidos en ningún otro lugar (por favor específica)	0,0000	0,0000	1,7600	1,7600		0,0000
1.5	Plantas cosechadas en verde (excluidos las indicadas en la casilla R9000)	596,6600	261,0900	1.231,2000	2.088,9500		7.247,3874
1.5.1	Plantas anuales cosechadas en verde	32,6700	0,0000	4,0200	36,6900		431,9954
1.5.1.1	Maíz forrajero	0,0000	0,0000	0,0000	0,0000		0,0000
1.5.1.9	Otras plantas anuales cosechadas en verde no incluidas en ningún otro lugar (por favor específica)	32,6700	0,0000	4,0200	36,6900		431,9954
1.5.2	Praderas y pastos temporales	109,5300	87,8400	438,5700	635,9400		0,0000
1.5.3	Otras plantas cosechadas en verde	454,4600	173,2500	788,6100	1.416,3200		6.815,3920
1.5.3.1	Alfalfa	304,3900	109,7000	554,8800	968,9700		5.719,0710
1.5.3.9	Otras plantas cosechadas en verde no incluidas en ningún otro lugar (por favor específica)	150,0700	63,5500	233,7300	447,3500		1.096,3210
1.6	Hortalizas frescas y fresas	417,0889	11,0175	186,3687	614,4751	0,0000	10.385,0878

## Superficies de cultivo y aprovechamiento. Año 2021

Comunidad Autónoma: ARAGÓN

Código	Nivel	Superficie cultivada inscrita (ha)				Superficie total cultivada en invernadero (voluntario)	Producción ecológica estimada respecto superficie productiva (t)
		Calificada en primer año de prácticas (a)	Calificada en conversión (b)	Calificada en agricultura ecológica (c)	Superficie total (a+b+c)		
1.6.1	Hortalizas frescas	417,0889	11,0175	185,9297	614,0361	0,0000	10.382,0001
1.6.1.1	Coles (excluidas las de raíz)	374,9400	0,7000	19,3467	394,9867	0,0000	6.547,2062
1.6.1.1.1	Coliflor y brócoli	373,4900	0,1350	12,6301	386,2551	0,0000	6.454,4704
1.6.1.1.2	Repollo (blanco)	0,0000	0,0000	1,2400	1,2400	0,0000	31,0000
1.6.1.1.9	Otras coles hortícolas no incluidas en ningún otro lugar (por favor especifica)	1,4500	0,5650	5,4766	7,4916	0,0000	61,7358
1.6.1.2	Hortalizas de hojas y tallo (excluidas las coles)	12,5801	3,9366	46,5054	63,0221	0,0000	612,7301
1.6.1.2.1	Apio	0,0000	0,0000	0,6451	0,6451	0,0000	6,4510
1.6.1.2.2	Puerros	10,0900	0,0200	15,7783	25,8883	0,0000	436,0406
1.6.1.2.3	Lechugas	0,0867	0,0000	1,7688	1,8555	0,0000	10,9724
1.6.1.2.4	Endivias	0,0000	0,0000	0,0000	0,0000	0,0000	0,0000
1.6.1.2.5	Espinacas	0,0267	0,0000	0,9487	0,9754	0,0000	7,5896
1.6.1.2.6	Espárragos	1,5300	1,7200	10,4120	13,6620	0,0000	15,6180
1.6.1.2.7	Achicoria	0,0000	0,0000	0,1735	0,1735	0,0000	1,2145
1.6.1.2.8	Alcachofas	0,0700	0,0000	3,1834	3,2534	0,0000	25,4672
1.6.1.2.9	Otras hortalizas de hojas y tallo (salvo coles) no incluidos en ningún otro lugar (por favor especifica)	0,7767	2,1966	13,5956	16,5689	0,0000	109,3768
1.6.1.3	Hortalizas cultivadas por el fruto	13,0800	0,9454	75,8593	89,8847	0,0000	1.866,7095
1.6.1.3.1	Tomates	0,0000	0,8777	17,6950	18,5727	0,0000	773,2978
1.6.1.3.2	Pepinos	0,0000	0,0122	2,4139	2,4261	0,0000	28,9507
1.6.1.3.3	Pepinillos	0,0000	0,0000	0,0000	0,0000	0,0000	0,0000
1.6.1.3.4	Melones	0,0000	0,0000	2,8013	2,8013	0,0000	19,6091
1.6.1.3.5	Sandías	0,0000	0,0000	0,9158	0,9158	0,0000	6,4106
1.6.1.3.6	Berenjenas	0,0000	0,0000	10,6502	10,6502	0,0000	220,1312

## Superficies de cultivo y aprovechamiento. Año 2021

Comunidad Autónoma: ARAGÓN

Código	Nivel	Superficie cultivada inscrita (ha)				Superficie total (a+b+c)	Superficie total cultivada en invernadero (voluntario)	Producción ecológica estimada respecto superficie productiva (t)
		Calificada en primer año de prácticas (a)	Calificada en conversión (b)	Calificada en agricultura ecológica (c)				
1.6.1.3.7	Calabacines	0,0000	0,0355	11,2175	11,2530	0,0000	183,3544	
1.6.1.3.8	Pimientos	0,0000	0,0000	17,1778	17,1778	0,0000	330,9206	
1.6.1.3.9	Otras hortalizas cultivadas por el fruto no incluidas en ningún otro lugar (por favor específica)	13,0800	0,0200	12,9878	26,0878	0,0000	304,0351	
1.6.1.4	Hortalizas de bulbos y tubérculos	15,8066	0,4578	19,9490	36,2134	0,0000	1.211,9152	
1.6.1.4.1	Zanahorias	0,1300	0,0000	0,9832	1,1132	0,0000	12,0631	
1.6.1.4.2	Ajos	0,0000	0,0122	0,8745	0,8867	0,0000	3,4904	
1.6.1.4.3	Cebollas	1,6000	0,4456	15,3999	17,4455	0,0000	833,5538	
1.6.1.4.4	Chalotas	0,0000	0,0000	0,0000	0,0000	0,0000	0,0000	
1.6.1.4.5	Rábanos	1,7933	0,0000	0,5732	2,3665	0,0000	35,7681	
1.6.1.4.9	Otras hortalizas de bulbos y tubérculos no incluidas en ningún otro lugar (por favor específica)	12,2833	0,0000	2,1182	14,4015	0,0000	327,0398	
1.6.1.5	Leguminosas de verdeo para consumo humano	0,0000	4,9777	22,3987	27,3764	0,0000	143,4391	
1.6.1.5.1	Guisante	0,0000	0,0000	14,0991	14,0991	0,0000	50,7555	
1.6.1.5.2	Judías	0,0000	4,9544	7,8578	12,8122	0,0000	91,1916	
1.6.1.5.3	Habas	0,0000	0,0233	0,3045	0,3278	0,0000	1,4920	
1.6.1.5.4	Otras legumbres de verdeo no incluidas en ningún otro lugar (por favor específica)	0,0000	0,0000	0,1373	0,1373	0,0000	0,0000	
1.6.1.6	Otras hortalizas no clasificadas en ningún otro lugar	0,6822	0,0000	1,8706	2,5528	0,0000	0,0000	
1.6.2	Fresas	0,0000	0,0000	0,4390	0,4390	0,0000	3,0877	
1.7	Otros cultivos de tierras arables	1,0000	0,0000	0,0000	1,0000			
1.8	Barbechos	6.430,8570	2.503,0300	15.384,2840	24.318,1710	0,0000		
<b>2,0000</b>	<b>Pastos permanentes</b>	<b>13.094,6499</b>	<b>2.125,0900</b>	<b>8.308,4050</b>	<b>23.528,1449</b>			
2.1	Pastos y praderas permanentes (excluidos los pastos pobres)	13.065,3299	2.121,5500	7.494,4850	22.681,3649			
2.2	Pastos pobres	29,3200	3,5400	813,9200	846,7800			



## Superficies de cultivo y aprovechamiento. Año 2021

Comunidad Autónoma: ARAGÓN

Código	Nivel	Superficie cultivada inscrita (ha)				Superficie total (a+b+c)	Superficie total cultivada en invernadero (voluntario)	Producción ecológica estimada respecto superficie productiva (t)
		Calificada en primer año de prácticas (a)	Calificada en conversión (b)	Calificada en agricultura ecológica (c)	Superficie total			
2.2.1	Eriales (erial, matorral, espartizal)	0,0000	0,0000	2,1500	2,1500			
2.2.2	Terreno forestal con carga ganadera y/o pecoreo (2)	29,3200	3,5400	811,7700	844,6300			
2.3	Dehesa	0,0000	0,0000	0,0000	0,0000			
<b>3,0000</b>	<b>Cultivos permanentes</b>	<b>8.378,0920</b>	<b>4.936,5450</b>	<b>7.405,1340</b>	<b>20.719,7710</b>	<b>0,0000</b>		
3.1	Cultivos permanentes para el consumo humano	8.121,3820	4.936,5450	7.405,1340	20.463,0610	0,0000	17.818,5224	
3.1.1	Frutas, bayas y frutos secos (excluidos los cítricos, uvas y fresas)	4.344,4520	2.179,8150	3.073,3740	9.597,6410		7.434,8840	
3.1.1.1	Frutas de zonas climáticas templadas	276,1120	219,7300	414,9530	910,7950		6.193,3667	
3.1.1.1.1	Frutas de pepita	72,3500	29,7400	119,8430	221,9330		1.156,6464	
3.1.1.1.1.1	Manzanas	69,4700	23,0200	61,6610	154,1510		784,2683	
3.1.1.1.1.2	Peras	2,8800	6,5500	55,1320	64,5620		372,3781	
3.1.1.1.1.9	Otras frutas de pepita no incluidas en ningún otro lugar (por favor especifica)	0,0000	0,1700	3,0500	3,2200		0,0000	
3.1.1.1.2	Frutas de hueso	203,7620	189,9900	295,1100	688,8620		5.036,7203	
3.1.1.1.2.1	Melocotones	5,9020	79,5200	51,0300	136,4520		1.746,5852	
3.1.1.1.2.2	Nectarinas	0,0000	39,7400	33,6600	73,4000		762,4798	
3.1.1.1.2.3	Albaricoques	160,5600	19,3900	38,8000	218,7500		1.862,5667	
3.1.1.1.2.4	Cerezas	25,1200	25,5500	106,4800	157,1500		460,4532	
3.1.1.1.2.5	Ciruelas	4,0800	6,9300	13,1000	24,1100		31,4400	
3.1.1.1.2.9	Otras frutas de hueso no incluidas en ningún otro lugar (por favor especifica)	8,1000	18,8600	52,0400	79,0000		173,1954	
3.1.1.2	Frutas de zonas climáticas subtropicales y tropicales	9,4100	21,8500	39,3600	70,6200		217,4886	
3.1.1.2.1	Higos	9,2200	21,8500	35,8600	66,9300		188,2624	
3.1.1.2.2	Kiwis	0,0000	0,0000	0,5700	0,5700		0,0100	
3.1.1.2.3	Aguacates	0,0000	0,0000	0,0000	0,0000		0,0000	
3.1.1.2.4	Plátanos y bananas	0,0000	0,0000	0,0000	0,0000		0,0000	

## Superficies de cultivo y aprovechamiento. Año 2021

Comunidad Autónoma: ARAGÓN

Código	Nivel	Superficie cultivada inscrita (ha)				Superficie total cultivada en invernadero (voluntario)	Producción ecológica estimada respecto superficie productiva (t)
		Calificada en primer año de prácticas (a)	Calificada en conversión (b)	Calificada en agricultura ecológica (c)	Superficie total (a+b+c)		
3.1.1.2.9	Otras frutas de zonas climáticas subtropicales no incluidas en ningún otro lugar (por favor especifica)	0,1900	0,0000	2,9300	3,1200		29,2162
3.1.1.3	Bayas (excluyendo fresas)	1,0000	0,0000	0,3600	1,3600		0,0000
3.1.1.3.1	Grosellas negras	0,3000	0,0000	0,0000	0,3000		0,0000
3.1.1.3.2	Frambuesas	0,4000	0,0000	0,0000	0,4000		0,0000
3.1.1.3.9	Otras bayas no incluidas en ningún otro lugar (por favor especifica)	0,3000	0,0000	0,3600	0,6600		0,0000
3.1.1.4	Frutos secos	4.057,9300	1.938,2350	2.618,7010	8.614,8660		1.024,0287
3.1.1.4.1	Nueces	28,9200	35,0700	27,5710	91,5610		5,6891
3.1.1.4.2	Avellanas	0,0000	0,5900	4,0100	4,6000		0,3097
3.1.1.4.3	Almendras	3.961,4800	1.880,1800	2.530,1600	8.371,8200		1.000,5164
3.1.1.4.4	Castañas	0,0000	0,0000	0,0000	0,0000		0,0000
3.1.1.4.9	Otros frutos de cáscara no incluidos en ningún otro lugar (por favor especifica)	67,5300	22,3950	56,9600	146,8850		17,5135
3.1.2	Cítricos	0,1300	0,0000	0,0000	0,1300		0,0000
3.1.2.1	Toronjas y pomelos	0,0000	0,0000	0,0000	0,0000		0,0000
3.1.2.2	Limonos y limas ácidas	0,0000	0,0000	0,0000	0,0000		0,0000
3.1.2.3	Naranjas	0,1300	0,0000	0,0000	0,1300		0,0000
3.1.2.4	Mandarinas y clementinas	0,0000	0,0000	0,0000	0,0000		0,0000
3.1.2.9	Otros cítricos no incluidos en ningún otro lugar (por favor especifica)	0,0000	0,0000	0,0000	0,0000		0,0000
3.1.3	Viñedos	413,0700	805,2900	1.331,6700	2.550,0300	0,0000	5.958,7570
3.1.3.1	Viñedo para vino	412,8900	805,2900	1.330,7100	2.548,8900	0,0000	5.958,1230
3.1.3.2	Viñedos para uva de mesa	0,1800	0,0000	0,9600	1,1400	0,0000	0,6340
3.1.3.3	Viñedos para uvas pasas	0,0000	0,0000	0,0000	0,0000	0,0000	0,0000
3.1.4	Olivar	3.298,8900	1.754,2300	2.863,3400	7.916,4600	0,0000	4.355,6242

## Superficies de cultivo y aprovechamiento. Año 2021

Comunidad Autónoma: ARAGÓN

Código	Nivel	Superficie cultivada inscrita (ha)				Superficie total cultivada en invernadero (voluntario)	Producción ecológica estimada respecto superficie productiva (t)
		Calificada en primer año de prácticas (a)	Calificada en conversión (b)	Calificada en agricultura ecológica (c)	Superficie total (a+b+c)		
3.1.4.1	Olivar para aceitunas de mesa	0,0000	0,0000	0,0000	0,0000	0,0000	0,0000
3.1.4.2	Olivar para aceite	3.298,8900	1.754,2300	2.863,3400	7.916,4600	0,0000	4.355,6242
3.1.5	Otros cultivos permanentes no incluidos en ningún otro lugar para el consumo humano (por favor específica)	64,8400	197,2100	136,7500	398,8000	0,0000	69,2572
3.2	Viveros	0,0000	0,0000	0,0000	0,0000	0,0000	
3.3	Otros cultivos permanentes (por favor específica)	256,7100	0,0000	0,0000	256,7100	0,0000	
<b>4,0000</b>	<b>Setas cultivadas (no se suma a Total Cultivos)</b>	<b>0,0000</b>	<b>0,0000</b>	<b>0,0000</b>	<b>0,0000</b>		<b>0,0000</b>

(1) Incluye el "Terreno forestal con carga ganadera y/o pecoreo" que no es SAU (Superficie Agraria Útil).

(2) El concepto "Terreno forestal con carga ganadera y/o pecoreo" no es SAU (Superficie Agraria Útil).

## Superficies de cultivo y aprovechamiento. Año 2021

Comunidad Autónoma: ASTURIAS

Código	Nivel	Superficie cultivada inscrita (ha)				Superficie total cultivada en invernadero (voluntario)	Producción ecológica estimada respecto superficie productiva (t)
		Calificada en primer año de prácticas (a)	Calificada en conversión (b)	Calificada en agricultura ecológica (c)	Superficie total (a+b+c)		
<b>Total</b>	<b>Total Cultivos, (excluidos los huertos urbanos) (1+2+3)</b>	<b>1.657,5833</b>	<b>1.300,9005</b>	<b>11.318,8676</b>	<b>14.277,3514<sup>(1)</sup></b>		
<b>1,0000</b>	<b>Cultivos de tierras arables</b>	<b>1,4257</b>	<b>19,5626</b>	<b>96,7269</b>	<b>117,7152</b>		
1.1	Cereales para la producción de grano incluido el arroz y las parcelas destinadas a la producción de semillas.	0,0000	18,5211	32,6942	51,2153		60,3875
1.1.1	Cereales excluido el arroz	0,0000	18,5211	32,6942	51,2153		60,3875
1.1.1.1	Trigo total	0,0000	13,5927	30,7891	44,3818		42,5178
1.1.1.1.1	Trigo común y espelta	0,0000	13,5927	30,7891	44,3818		42,5178
1.1.1.1.2	Trigo duro	0,0000	0,0000	0,0000	0,0000		0,0000
1.1.1.2	Centeno y tranquillón	0,0000	0,0000	0,0000	0,0000		0,0000
1.1.1.3	Cebada	0,0000	4,9284	0,0000	4,9284		12,5674
1.1.1.4	Avena	0,0000	0,0000	0,0400	0,0400		0,0800
1.1.1.5	Maíz grano y mezcla de mazorca de maíz	0,0000	0,0000	1,8651	1,8651		5,2223
1.1.1.6	Triticale	0,0000	0,0000	0,0000	0,0000		0,0000
1.1.1.9	Otros cereales no incluidos en ningún otro lugar (por favor especifica)	0,0000	0,0000	0,0000	0,0000		0,0000
1.1.2	Arroz	0,0000	0,0000	0,0000	0,0000		0,0000
1.2	Legumbres secas y proteaginosas para la producción de grano (incluidas las mezclas de cereales y legumbres y las parcelas destinadas a la producción de semilla)	0,7300	1,0415	8,2200	9,9915		17,9847
1.3	Tubérculos y raíces	0,0000	0,0000	2,4670	2,4670		49,3400
1.3.1	Patatas (incluidas las patatas tempranas y para siembra)	0,0000	0,0000	2,4670	2,4670		49,3400
1.3.2	Remolacha azucarera (excl. semillas)	0,0000	0,0000	0,0000	0,0000		0,0000
1.3.9	Otras raíces y tubérculos no incluidos en ningún otro lugar (por favor especifica)	0,0000	0,0000	0,0000	0,0000		0,0000
1.4	Cultivos industriales	0,0000	0,0000	0,4300	0,4300		0,3463
1.4.1	Cultivos oleaginosos	0,0000	0,0000	0,0115	0,0115		0,0115
1.4.1.1	Colza y nabina	0,0000	0,0000	0,0000	0,0000		0,0000

## Superficies de cultivo y aprovechamiento. Año 2021

Comunidad Autónoma: ASTURIAS

Código	Nivel	Superficie cultivada inscrita (ha)				Superficie total cultivada en invernadero (voluntario)	Producción ecológica estimada respecto superficie productiva (t)
		Calificada en primer año de prácticas	Calificada en conversión	Calificada en agricultura ecológica	Superficie total		
		(a)	(b)	(c)	(a+b+c)		
1.4.1.2	Girasol	0,0000	0,0000	0,0115	0,0115		0,0115
1.4.1.3	Soja	0,0000	0,0000	0,0000	0,0000		0,0000
1.4.1.4	Lino (aceite de linaza)	0,0000	0,0000	0,0000	0,0000		0,0000
1.4.1.5	Semilla de algodón	0,0000	0,0000	0,0000	0,0000		0,0000
1.4.1.9	Otras semillas oleaginosas no incluidas en ningún otro lugar (por favor especifica)	0,0000	0,0000	0,0000	0,0000		0,0000
1.4.2	Plantas textiles (cultivos de fibra)	0,0000	0,0000	0,0000	0,0000		0,0000
1.4.2.1	Algodón	0,0000	0,0000	0,0000	0,0000		0,0000
1.4.2.9	Otras plantas textiles no incluidas en ningún otro lugar (por favor especifica)	0,0000	0,0000	0,0000	0,0000		0,0000
1.4.3	Tabaco	0,0000	0,0000	0,0000	0,0000		0,0000
1.4.4	Lúpulo	0,0000	0,0000	0,0000	0,0000		0,0000
1.4.5	Plantas medicinales, aromáticas y condimentarias	0,0000	0,0000	0,4185	0,4185	0,0000	0,3348
1.4.9	Otros cultivos industriales, incluyendo los cultivos energéticos, no incluidos en ningún otro lugar (por favor especifica)	0,0000	0,0000	0,0000	0,0000		0,0000
1.5	Plantas cosechadas en verde (excluidas las indicadas en la casilla R9000)	0,0000	0,0000	6,2547	6,2547		62,5470
1.5.1	Plantas anuales cosechadas en verde	0,0000	0,0000	0,0000	0,0000		0,0000
1.5.1.1	Maíz forrajero	0,0000	0,0000	0,0000	0,0000		0,0000
1.5.1.9	Otras plantas anuales cosechadas en verde no incluidas en ningún otro lugar (por favor especifica)	0,0000	0,0000	0,0000	0,0000		0,0000
1.5.2	Praderas y pastos temporales	0,0000	0,0000	0,0000	0,0000		0,0000
1.5.3	Otras plantas cosechadas en verde	0,0000	0,0000	6,2547	6,2547		62,5470
1.5.3.1	Alfalfa	0,0000	0,0000	0,0000	0,0000		0,0000
1.5.3.9	Otras plantas cosechadas en verde no incluidas en ningún otro lugar (por favor especifica)	0,0000	0,0000	6,2547	6,2547		62,5470
1.6	Hortalizas frescas y fresas	0,2700	0,0000	20,2747	20,5447	0,0000	622,7821
1.6.1	Hortalizas frescas	0,2700	0,0000	19,2777	19,5477	0,0000	582,9021

## Superficies de cultivo y aprovechamiento. Año 2021

Comunidad Autónoma: ASTURIAS

Código	Nivel	Superficie cultivada inscrita (ha)				Superficie total cultivada en invernadero (voluntario)	Producción ecológica estimada respecto superficie productiva (t)
		Calificada en primer año de prácticas (a)	Calificada en conversión (b)	Calificada en agricultura ecológica (c)	Superficie total (a+b+c)		
1.6.1.1	Coles (excluidas las de raíz)	0,2000	0,0000	2,5779	2,7779	0,0000	60,6685
1.6.1.1.1	Coliflor y brócoli	0,0800	0,0000	1,0418	1,1218	0,0000	16,8270
1.6.1.1.2	Repollo (blanco)	0,0400	0,0000	0,9100	0,9500	0,0000	33,2500
1.6.1.1.9	Otras coles hortícolas no incluidas en ningún otro lugar (por favor especifica)	0,0800	0,0000	0,6261	0,7061	0,0000	10,5915
1.6.1.2	Hortalizas de hojas y tallo (excluidas las coles)	0,0000	0,0000	2,9866	2,9866	0,0000	58,8217
1.6.1.2.1	Apio	0,0000	0,0000	0,0230	0,0230	0,0000	0,0828
1.6.1.2.2	Puerros	0,0000	0,0000	1,4485	1,4485	0,0000	28,9700
1.6.1.2.3	Lechugas	0,0000	0,0000	0,6855	0,6855	0,0000	13,7100
1.6.1.2.4	Endivias	0,0000	0,0000	0,0000	0,0000	0,0000	0,0000
1.6.1.2.5	Espinacas	0,0000	0,0000	0,3570	0,3570	0,0000	6,9615
1.6.1.2.6	Espárragos	0,0000	0,0000	0,0100	0,0100	0,0000	0,0495
1.6.1.2.7	Achicoria	0,0000	0,0000	0,0020	0,0020	0,0000	0,0099
1.6.1.2.8	Alcachofas	0,0000	0,0000	0,0200	0,0200	0,0000	0,2260
1.6.1.2.9	Otras hortalizas de hojas y tallo (salvo coles) no incluidos en ningún otro lugar (por favor especifica)	0,0000	0,0000	0,4406	0,4406	0,0000	8,8120
1.6.1.3	Hortalizas cultivadas por el fruto	0,0200	0,0000	4,3482	4,3682	0,0000	274,5973
1.6.1.3.1	Tomates	0,0000	0,0000	1,8516	1,8516	0,0000	185,1600
1.6.1.3.2	Pepinos	0,0000	0,0000	0,0707	0,0707	0,0000	5,7691
1.6.1.3.3	Pepinillos	0,0000	0,0000	0,0000	0,0000	0,0000	0,0000
1.6.1.3.4	Melones	0,0000	0,0000	0,0800	0,0800	0,0000	2,4240
1.6.1.3.5	Sandías	0,0000	0,0000	0,0350	0,0350	0,0000	1,4700
1.6.1.3.6	Berenjenas	0,0000	0,0000	0,1740	0,1740	0,0000	9,6222
1.6.1.3.7	Calabacines	0,0000	0,0000	0,5445	0,5445	0,0000	21,7800

## Superficies de cultivo y aprovechamiento. Año 2021

Comunidad Autónoma: ASTURIAS

Código	Nivel	Superficie cultivada inscrita (ha)				Superficie total (a+b+c)	Superficie total cultivada en invernadero (voluntario)	Producción ecológica estimada respecto superficie productiva (t)
		Calificada en primer año de prácticas (a)	Calificada en conversión (b)	Calificada en agricultura ecológica (c)				
1.6.1.3.8	Pimientos	0,0000	0,0000	0,3546	0,3546	0,0000	10,6380	
1.6.1.3.9	Otras hortalizas cultivadas por el fruto no incluidas en ningún otro lugar (por favor específica)	0,0200	0,0000	1,2378	1,2578	0,0000	37,7340	
1.6.1.4	Hortalizas de bulbos y tubérculos	0,0500	0,0000	2,6417	2,6917	0,0000	60,8011	
1.6.1.4.1	Zanahorias	0,0000	0,0000	0,1540	0,1540	0,0000	3,0800	
1.6.1.4.2	Ajos	0,0000	0,0000	0,0440	0,0440	0,0000	0,4048	
1.6.1.4.3	Cebollas	0,0500	0,0000	0,8676	0,9176	0,0000	27,5280	
1.6.1.4.4	Chalotas	0,0000	0,0000	0,0000	0,0000	0,0000	0,0000	
1.6.1.4.5	Rábanos	0,0000	0,0000	0,0260	0,0260	0,0000	0,4914	
1.6.1.4.9	Otras hortalizas de bulbos y tubérculos no incluidas en ningún otro lugar (por favor específica)	0,0000	0,0000	1,5501	1,5501	0,0000	29,2969	
1.6.1.5	Leguminosas de verdeo para consumo humano	0,0000	0,0000	1,1769	1,1769	0,0000	17,0855	
1.6.1.5.1	Guisante	0,0000	0,0000	0,4310	0,4310	0,0000	3,4480	
1.6.1.5.2	Judías	0,0000	0,0000	0,4119	0,4119	0,0000	10,2975	
1.6.1.5.3	Habas	0,0000	0,0000	0,3340	0,3340	0,0000	3,3400	
1.6.1.5.4	Otras legumbres de verdeo no incluidas en ningún otro lugar (por favor específica)	0,0000	0,0000	0,0000	0,0000	0,0000	0,0000	
1.6.1.6	Otras hortalizas no clasificadas en ningún otro lugar	0,0000	0,0000	5,5464	5,5464	0,0000	110,9280	
1.6.2	Fresas	0,0000	0,0000	0,9970	0,9970	0,0000	39,8800	
1.7	Otros cultivos de tierras arables	0,0000	0,0000	0,0000	0,0000			
1.8	Barbechos	0,4257	0,0000	26,3863	26,8120	0,0000		
<b>2,0000</b>	<b>Pastos permanentes</b>	<b>1.549,2500</b>	<b>1.183,7300</b>	<b>10.804,1980</b>	<b>13.537,1780</b>			
2.1	Pastos y praderas permanentes (excluidos los pastos pobres)	1.098,2500	784,8200	7.090,1580	8.973,2280			
2.2	Pastos pobres	451,0000	398,9100	3.714,0400	4.563,9500			
2.2.1	Eriales (erial, matorral, espartizal)	411,0400	359,1600	3.641,7900	4.411,9900			

## Superficies de cultivo y aprovechamiento. Año 2021

Comunidad Autónoma: ASTURIAS

Código	Nivel	Superficie cultivada inscrita (ha)				Superficie total cultivada en invernadero (voluntario)	Producción ecológica estimada respecto superficie productiva (t)
		Calificada en primer año de prácticas	Calificada en conversión	Calificada en agricultura ecológica	Superficie total		
		(a)	(b)	(c)	(a+b+c)		
2.2.2	Terreno forestal con carga ganadera y/o pecoreo (2)	39,9600	39,7500	72,2500	151,9600		
2.3	Dehesa	0,0000	0,0000	0,0000	0,0000		
<b>3,0000</b>	<b>Cultivos permanentes</b>	<b>106,9076</b>	<b>97,6079</b>	<b>417,9427</b>	<b>622,4582</b>	<b>0,0000</b>	
3.1	Cultivos permanentes para el consumo humano	106,9076	97,6079	417,2415	621,7570	0,0000	3.187,2648
3.1.1	Frutas, bayas y frutos secos (excluidos los cítricos, uvas y fresas)	105,7359	97,6079	415,0778	618,4216		3.126,2321
3.1.1.1	Frutas de zonas climáticas templadas	77,2140	38,9182	263,8321	379,9643		1.162,9211
3.1.1.1.1	Frutas de pepita	77,1910	38,9023	260,4945	376,5878		1.143,1840
3.1.1.1.1.1	Manzanas	77,1810	38,8393	258,9229	374,9432		1.113,5812
3.1.1.1.1.2	Peras	0,0100	0,0630	1,5076	1,5806		28,4508
3.1.1.1.1.9	Otras frutas de pepita no incluidas en ningún otro lugar (por favor especifica)	0,0000	0,0000	0,0640	0,0640		1,1520
3.1.1.1.2	Frutas de hueso	0,0230	0,0159	3,3376	3,3765		19,7371
3.1.1.1.2.1	Melocotones	0,0060	0,0000	0,6772	0,6832		11,6144
3.1.1.1.2.2	Nectarinas	0,0000	0,0000	0,0390	0,0390		0,6630
3.1.1.1.2.3	Albaricoques	0,0010	0,0000	0,0952	0,0962		1,6354
3.1.1.1.2.4	Cerezas	0,0080	0,0159	1,1266	1,1505		4,1418
3.1.1.1.2.5	Ciruelas	0,0060	0,0000	1,3162	1,3222		1,3751
3.1.1.1.2.9	Otras frutas de hueso no incluidas en ningún otro lugar (por favor especifica)	0,0020	0,0000	0,0834	0,0854		0,3074
3.1.1.2	Frutas de zonas climáticas subtropicales y tropicales	8,6705	34,5816	45,1307	88,3828		848,3931
3.1.1.2.1	Higos	0,0070	0,0100	0,3625	0,3795		2,0759
3.1.1.2.2	Kiwis	2,1768	25,3368	43,6424	71,1560		762,0808
3.1.1.2.3	Aguacates	6,4647	5,5435	0,2876	12,2958		61,4790
3.1.1.2.4	Plátanos y bananas	0,0000	0,0000	0,0000	0,0000		0,0000



## Superficies de cultivo y aprovechamiento. Año 2021

Comunidad Autónoma: ASTURIAS

Código	Nivel	Superficie cultivada inscrita (ha)				Superficie total cultivada en invernadero (voluntario)	Producción ecológica estimada respecto superficie productiva (t)
		Calificada en primer año de prácticas (a)	Calificada en conversión (b)	Calificada en agricultura ecológica (c)	Superficie total (a+b+c)		
3.1.1.2.9	Otras frutas de zonas climáticas subtropicales no incluidas en ningún otro lugar (por favor específica)	0,0220	3,6913	0,8382	4,5515		22,7575
3.1.1.3	Bayas (excluyendo fresas)	16,9200	23,7325	70,6948	111,3473		1.095,6434
3.1.1.3.1	Grosellas negras	0,0000	0,0000	0,6565	0,6565		0,4530
3.1.1.3.2	Frambuesas	0,0000	0,0000	1,2586	1,2586		0,8684
3.1.1.3.9	Otras bayas no incluidas en ningún otro lugar (por favor específica)	16,9200	23,7325	68,7797	109,4322		1.094,3220
3.1.1.4	Frutos secos	2,9314	0,3756	35,4202	38,7272		19,2744
3.1.1.4.1	Nueces	0,9128	0,3556	3,8776	5,1460		4,6314
3.1.1.4.2	Avellanas	1,9025	0,0200	1,8318	3,7543		7,8840
3.1.1.4.3	Almendras	0,0000	0,0000	0,0060	0,0060		0,0120
3.1.1.4.4	Castañas	0,1161	0,0000	29,7008	29,8169		6,7386
3.1.1.4.9	Otros frutos de cáscara no incluidos en ningún otro lugar (por favor específica)	0,0000	0,0000	0,0040	0,0040		0,0084
3.1.2	Cítricos	0,2663	0,0000	2,0522	2,3185		53,2096
3.1.2.1	Toronjas y pomelos	0,0000	0,0000	0,0226	0,0226		0,5187
3.1.2.2	Limonos y limas ácidas	0,2563	0,0000	1,4557	1,7120		39,2904
3.1.2.3	Naranjas	0,0100	0,0000	0,3777	0,3877		8,8977
3.1.2.4	Mandarinas y clementinas	0,0000	0,0000	0,1890	0,1890		4,3376
3.1.2.9	Otros cítricos no incluidos en ningún otro lugar (por favor específica)	0,0000	0,0000	0,0072	0,0072		0,1652
3.1.3	Viñedos	0,9054	0,0000	0,0720	0,9774	0,0000	7,8192
3.1.3.1	Viñedo para vino	0,9054	0,0000	0,0720	0,9774	0,0000	7,8192
3.1.3.2	Viñedos para uva de mesa	0,0000	0,0000	0,0000	0,0000	0,0000	0,0000
3.1.3.3	Viñedos para uvas pasas	0,0000	0,0000	0,0000	0,0000	0,0000	0,0000
3.1.4	Olivar	0,0000	0,0000	0,0395	0,0395	0,0000	0,0040

## Superficies de cultivo y aprovechamiento. Año 2021

Comunidad Autónoma: ASTURIAS

Código	Nivel	Superficie cultivada inscrita (ha)				Superficie total cultivada en invernadero (voluntario)	Producción ecológica estimada respecto superficie productiva (t)
		Calificada en primer año de prácticas (a)	Calificada en conversión (b)	Calificada en agricultura ecológica (c)	Superficie total (a+b+c)		
3.1.4.1	Olivar para aceitunas de mesa	0,0000	0,0000	0,0395	0,0395	0,0000	0,0040
3.1.4.2	Olivar para aceite	0,0000	0,0000	0,0000	0,0000	0,0000	0,0000
3.1.5	Otros cultivos permanentes no incluidos en ningún otro lugar para el consumo humano (por favor específica)	0,0000	0,0000	0,0000	0,0000	0,0000	0,0000
3.2	Viveros	0,0000	0,0000	0,7012	0,7012	0,0000	
3.3	Otros cultivos permanentes (por favor específica)	0,0000	0,0000	0,0000	0,0000	0,0000	
<b>4,0000</b>	<b>Setas cultivadas (no se suma a Total Cultivos)</b>	<b>0,0000</b>	<b>0,0000</b>	<b>4,9623</b>	<b>4,9623</b>		<b>12,6300</b>

(1) Incluye el "Terreno forestal con carga ganadera y/o pecoreo" que no es SAU (Superficie Agraria Útil).

(2) El concepto "Terreno forestal con carga ganadera y/o pecoreo" no es SAU (Superficie Agraria Útil).

## Superficies de cultivo y aprovechamiento. Año 2021

Comunidad Autónoma: BALEARES

Código	Nivel	Superficie cultivada inscrita (ha)				Superficie total cultivada en invernadero (voluntario)	Producción ecológica estimada respecto superficie productiva (t)
		Calificada en primer año de prácticas (a)	Calificada en conversión (b)	Calificada en agricultura ecológica (c)	Superficie total (a+b+c)		
<b>Total</b>	<b>Total Cultivos, (excluidos los huertos urbanos) (1+2+3)</b>	<b>3.085,3737</b>	<b>3.021,4520</b>	<b>33.648,1836</b>	<b>39.755,0093<sup>(1)</sup></b>		
<b>1,0000</b>	<b>Cultivos de tierras arables</b>	<b>1.151,8610</b>	<b>780,4000</b>	<b>10.870,8484</b>	<b>12.803,1094</b>		
1.1	Cereales para la producción de grano incluido el arroz y las parcelas destinadas a la producción de semillas.	302,4890	280,2800	4.895,3179	5.478,0869		11.877,4600
1.1.1	Cereales excluido el arroz	302,4890	280,2800	4.895,3179	5.478,0869		11.877,4600
1.1.1.1	Trigo total	8,3700	56,2300	781,5600	846,1600		2.412,4000
1.1.1.1.1	Trigo común y espelta	7,9100	56,2300	781,5600	845,7000		2.411,0900
1.1.1.1.2	Trigo duro	0,4600	0,0000	0,0000	0,4600		1,3100
1.1.1.2	Centeno y tranquillón	0,0000	1,2600	1,1000	2,3600		5,0200
1.1.1.3	Cebada	142,9700	109,9700	2.127,2690	2.380,2090		5.057,9400
1.1.1.4	Avena	116,0900	67,9800	1.462,6200	1.646,6900		2.881,7100
1.1.1.5	Maíz grano y mezcla de mazorca de maíz	0,0000	0,0000	0,2900	0,2900		2,3200
1.1.1.6	Triticale	1,7300	9,0000	64,3700	75,1000		223,4200
1.1.1.9	Otros cereales no incluidos en ningún otro lugar (por favor especifica)	33,3290	35,8400	458,1089	527,2779		1.294,6500
1.1.2	Arroz	0,0000	0,0000	0,0000	0,0000		0,0000
1.2	Legumbres secas y proteaginosas para la producción de grano (incluidas las mezclas de cereales y legumbres y las parcelas destinadas a la producción de semilla)	86,7900	93,8000	1.110,4983	1.291,0883		4.076,6900
1.3	Tubérculos y raíces	0,0000	0,4700	7,8000	8,2700		406,8500
1.3.1	Patatas (incluidas las patatas tempranas y para siembra)	0,0000	0,4700	7,6100	8,0800		404,0000
1.3.2	Remolacha azucarera (excl. semillas)	0,0000	0,0000	0,0000	0,0000		0,0000
1.3.9	Otras raíces y tubérculos no incluidos en ningún otro lugar (por favor especifica)	0,0000	0,0000	0,1900	0,1900		2,8500
1.4	Cultivos industriales	9,8600	5,0000	24,1600	39,0200		2.658,8300

## Superficies de cultivo y aprovechamiento. Año 2021

Comunidad Autónoma: BALEARES

Código	Nivel	Superficie cultivada inscrita (ha)				Superficie total (a+b+c)	Superficie total cultivada en invernadero (voluntario)	Producción ecológica estimada respecto superficie productiva (t)
		Calificada en primer año de prácticas (a)	Calificada en conversión (b)	Calificada en agricultura ecológica (c)	Superficie total			
1.4.1	Cultivos oleaginosos	0,0000	0,0000	0,0000	0,0000		0,0000	
1.4.1.1	Colza y nabina	0,0000	0,0000	0,0000	0,0000		0,0000	
1.4.1.2	Girasol	0,0000	0,0000	0,0000	0,0000		0,0000	
1.4.1.3	Soja	0,0000	0,0000	0,0000	0,0000		0,0000	
1.4.1.4	Lino (aceite de linaza)	0,0000	0,0000	0,0000	0,0000		0,0000	
1.4.1.5	Semilla de algodón	0,0000	0,0000	0,0000	0,0000		0,0000	
1.4.1.9	Otras semillas oleaginosas no incluidas en ningún otro lugar (por favor especifica)	0,0000	0,0000	0,0000	0,0000		0,0000	
1.4.2	Plantas textiles (cultivos de fibra)	0,0000	0,0000	0,0000	0,0000		0,0000	
1.4.2.1	Algodón	0,0000	0,0000	0,0000	0,0000		0,0000	
1.4.2.9	Otras plantas textiles no incluidas en ningún otro lugar (por favor especifica)	0,0000	0,0000	0,0000	0,0000		0,0000	
1.4.3	Tabaco	0,0000	0,0000	0,0000	0,0000		0,0000	
1.4.4	Lúpulo	0,0000	0,0000	0,0000	0,0000		0,0000	
1.4.5	Plantas medicinales, aromáticas y condimentarias	9,1300	5,0000	24,1600	38,2900	0,0000	2.658,8300	
1.4.9	Otros cultivos industriales, incluyendo los cultivos energéticos, no incluidos en ningún otro lugar (por favor especifica)	0,7300	0,0000	0,0000	0,7300		0,0000	
1.5	Plantas cosechadas en verde (excluidos las indicadas en la casilla R9000)	583,7770	284,0900	3.718,1919	4.586,0589		56.039,4700	
1.5.1	Plantas anuales cosechadas en verde	14,1100	1,5900	101,7889	117,4889		410,0600	
1.5.1.1	Maíz forrajero	0,0000	0,0000	0,0000	0,0000		0,0000	
1.5.1.9	Otras plantas anuales cosechadas en verde no incluidas en ningún otro lugar (por favor especifica)	14,1100	1,5900	101,7889	117,4889		410,0600	
1.5.2	Praderas y pastos temporales	560,2870	280,3100	3.491,2530	4.331,8500		51.982,2000	
1.5.3	Otras plantas cosechadas en verde	9,3800	2,1900	125,1500	136,7200		3.647,2100	
1.5.3.1	Alfalfa	8,2700	2,1900	44,4500	54,9100		988,3800	
1.5.3.9	Otras plantas cosechadas en verde no incluidas en ningún otro lugar (por favor especifica)	1,1100	0,0000	80,7000	81,8100		2.658,8300	

## Superficies de cultivo y aprovechamiento. Año 2021

Comunidad Autónoma: BALEARES

Código	Nivel	Superficie cultivada inscrita (ha)				Superficie total (a+b+c)	Superficie total cultivada en invernadero (voluntario)	Producción ecológica estimada respecto superficie productiva (t)
		Calificada en primer año de prácticas	Calificada en conversión	Calificada en agricultura ecológica				
		(a)	(b)	(c)				
1.6	Hortalizas frescas y fresas	12,8300	19,7000	203,8150	236,3450	2,7100	6.520,1300	
1.6.1	Hortalizas frescas	12,8300	19,7000	202,4250	234,9550	2,7100	6.498,9300	
1.6.1.1	Coles (excluidas las de raíz)	0,0000	0,0000	0,9000	0,9000	0,0000	35,7700	
1.6.1.1.1	Coliflor y brócoli	0,0000	0,0000	0,0800	0,0800	0,0000	0,6800	
1.6.1.1.2	Repollo (blanco)	0,0000	0,0000	0,8200	0,8200	0,0000	35,0900	
1.6.1.1.9	Otras coles hortícolas no incluidas en ningún otro lugar (por favor especifica)	0,0000	0,0000	0,0000	0,0000	0,0000	0,0000	
1.6.1.2	Hortalizas de hojas y tallo (excluidas las coles)	0,4200	0,5100	12,2200	13,1500	0,0000	215,5800	
1.6.1.2.1	Apio	0,0000	0,0000	0,0000	0,0000	0,0000	0,0000	
1.6.1.2.2	Puerros	0,0000	0,0000	0,4800	0,4800	0,0000	8,7400	
1.6.1.2.3	Lechugas	0,0700	0,0600	1,2300	1,3600	0,0000	43,1900	
1.6.1.2.4	Endivias	0,0000	0,0000	0,0000	0,0000	0,0000	0,0000	
1.6.1.2.5	Espinacas	0,0000	0,0000	0,0000	0,0000	0,0000	0,0000	
1.6.1.2.6	Espárragos	0,0000	0,0000	0,1300	0,1300	0,0000	0,9100	
1.6.1.2.7	Achicoria	0,0000	0,0000	7,2200	7,2200	0,0000	108,3000	
1.6.1.2.8	Alcachofas	0,3500	0,4500	2,8600	3,6600	0,0000	47,5700	
1.6.1.2.9	Otras hortalizas de hojas y tallo (salvo coles) no incluidos en ningún otro lugar (por favor especifica)	0,0000	0,0000	0,3000	0,3000	0,0000	6,8700	
1.6.1.3	Hortalizas cultivadas por el fruto	1,9300	3,6900	69,1200	74,7400	0,0000	2.688,0900	
1.6.1.3.1	Tomates	0,9900	3,0000	24,0700	28,0600	0,0000	1.574,1900	
1.6.1.3.2	Pepinos	0,0000	0,0000	0,0500	0,0500	0,0000	1,0000	
1.6.1.3.3	Pepinillos	0,0000	0,0000	0,0000	0,0000	0,0000	0,0000	
1.6.1.3.4	Melones	0,0000	0,0100	12,6400	12,6500	0,0000	192,6600	
1.6.1.3.5	Sandías	0,0000	0,0000	5,4700	5,4700	0,0000	183,2100	

## Superficies de cultivo y aprovechamiento. Año 2021

Comunidad Autónoma: BALEARES

Código	Nivel	Superficie cultivada inscrita (ha)				Superficie total (a+b+c)	Superficie total cultivada en invernadero (voluntario)	Producción ecológica estimada respecto superficie productiva (t)
		Calificada en primer año de prácticas (a)	Calificada en conversión (b)	Calificada en agricultura ecológica (c)				
1.6.1.3.6	Berenjenas	0,0000	0,0000	1,2500	1,2500	0,0000	30,8700	
1.6.1.3.7	Calabacines	0,0000	0,6800	6,6800	7,3600	0,0000	169,5600	
1.6.1.3.8	Pimientos	0,5600	0,0000	18,5700	19,1300	0,0000	535,6400	
1.6.1.3.9	Otras hortalizas cultivadas por el fruto no incluidas en ningún otro lugar (por favor específica)	0,3800	0,0000	0,3900	0,7700	0,0000	0,9600	
1.6.1.4	Hortalizas de bulbos y tubérculos	0,0000	0,0600	2,6200	2,6800	0,0000	68,8700	
1.6.1.4.1	Zanahorias	0,0000	0,0000	0,0000	0,0000	0,0000	0,0000	
1.6.1.4.2	Ajos	0,0000	0,0000	0,5400	0,5400	0,0000	3,4000	
1.6.1.4.3	Cebollas	0,0000	0,0600	1,9200	1,9800	0,0000	58,2300	
1.6.1.4.4	Chalotas	0,0000	0,0000	0,0000	0,0000	0,0000	0,0000	
1.6.1.4.5	Rábanos	0,0000	0,0000	0,0000	0,0000	0,0000	0,0000	
1.6.1.4.9	Otras hortalizas de bulbos y tubérculos no incluidas en ningún otro lugar (por favor específica)	0,0000	0,0000	0,1600	0,1600	0,0000	7,2400	
1.6.1.5	Leguminosas de verdeo para consumo humano	0,0000	0,0000	0,2900	0,2900	0,0000	2,5900	
1.6.1.5.1	Guisante	0,0000	0,0000	0,0600	0,0600	0,0000	0,3400	
1.6.1.5.2	Judías	0,0000	0,0000	0,2300	0,2300	0,0000	2,2500	
1.6.1.5.3	Habas	0,0000	0,0000	0,0000	0,0000	0,0000	0,0000	
1.6.1.5.4	Otras legumbres de verdeo no incluidas en ningún otro lugar (por favor específica)	0,0000	0,0000	0,0000	0,0000	0,0000	0,0000	
1.6.1.6	Otras hortalizas no clasificadas en ningún otro lugar	10,4800	15,4400	117,2750	143,1950	2,7100	3.488,0300	
1.6.2	Fresas	0,0000	0,0000	1,3900	1,3900	0,0000	21,2000	
1.7	Otros cultivos de tierras arables	0,0000	0,0000	0,0000	0,0000			
1.8	Barbechos	156,1150	97,0600	911,0653	1.164,2403	0,0000		
<b>2,0000</b>	<b>Pastos permanentes</b>	<b>1.098,9080</b>	<b>1.638,6900</b>	<b>17.359,0388</b>	<b>20.096,6368</b>			
2.1	Pastos y praderas permanentes (excluidos los pastos pobres)	0,0000	0,0000	318,2400	318,2400			

## Superficies de cultivo y aprovechamiento. Año 2021

Comunidad Autónoma: BALEARES

Código	Nivel	Superficie cultivada inscrita (ha)				Superficie total cultivada en invernadero (voluntario)	Producción ecológica estimada respecto superficie productiva (t)
		Calificada en primer año de prácticas (a)	Calificada en conversión (b)	Calificada en agricultura ecológica (c)	Superficie total (a+b+c)		
2.2	Pastos pobres	801,9410	765,2410	8.104,1199	9.671,3019		
2.2.1	Eriales (erial, matorral, espartizal)	0,5100	4,2200	210,9923	215,7223		
2.2.2	Terreno forestal con carga ganadera y/o pecoreo (2)	801,4310	761,0210	7.893,1276	9.455,5796		
2.3	Dehesa	296,9670	873,4490	8.936,6789	10.107,0949		
<b>3,0000</b>	<b>Cultivos permanentes</b>	<b>834,6047</b>	<b>602,3620</b>	<b>5.418,2964</b>	<b>6.855,2631</b>	<b>0,0000</b>	
3.1	Cultivos permanentes para el consumo humano	834,6047	601,8220	5.413,6064	6.850,0331	0,0000	12.999,5300
3.1.1	Frutas, bayas y frutos secos (excluidos los cítricos, uvas y fresas)	395,9610	347,6230	3.211,6738	3.955,2578		5.336,1800
3.1.1.1	Frutas de zonas climáticas templadas	25,1540	25,5900	160,8620	211,6060		2.264,5700
3.1.1.1.1	Frutas de pepita	0,0000	1,7500	4,0700	5,8200		97,8600
3.1.1.1.1.1	Manzanas	0,0000	0,9700	3,2700	4,2400		67,8400
3.1.1.1.1.2	Peras	0,0000	0,7800	0,8000	1,5800		30,0200
3.1.1.1.1.9	Otras frutas de pepita no incluidas en ningún otro lugar (por favor especifica)	0,0000	0,0000	0,0000	0,0000		0,0000
3.1.1.1.2	Frutas de hueso	25,1540	23,8400	156,7920	205,7860		2.166,7100
3.1.1.1.2.1	Melocotones	0,0000	0,8400	5,2700	6,1100		73,3200
3.1.1.1.2.2	Nectarinas	0,0000	0,2700	0,0000	0,2700		3,2400
3.1.1.1.2.3	Albaricoques	3,3000	0,7900	13,7330	17,8230		89,1200
3.1.1.1.2.4	Cerezas	0,0000	0,0000	3,6300	3,6300		21,7800
3.1.1.1.2.5	Ciruelas	0,0000	0,4000	1,7200	2,1200		17,6000
3.1.1.1.2.9	Otras frutas de hueso no incluidas en ningún otro lugar (por favor especifica)	21,8540	21,5400	132,4390	175,8330		1.961,6500
3.1.1.2	Frutas de zonas climáticas subtropicales y tropicales	5,6600	9,0400	81,1980	95,8980		168,9500
3.1.1.2.1	Higos	5,5300	6,0900	76,3580	87,9780		87,9800
3.1.1.2.2	Kiwis	0,0000	0,0000	0,0000	0,0000		0,0000
3.1.1.2.3	Aguacates	0,0000	0,4700	2,5400	3,0100		24,0800

## Superficies de cultivo y aprovechamiento. Año 2021

Comunidad Autónoma: BALEARES

Código	Nivel	Superficie cultivada inscrita (ha)				Superficie total cultivada en invernadero (voluntario)	Producción ecológica estimada respecto superficie productiva (t)
		Calificada en primer año de prácticas	Calificada en conversión	Calificada en agricultura ecológica	Superficie total		
		(a)	(b)	(c)	(a+b+c)		
3.1.1.2.4	Plátanos y bananas	0,0000	0,0000	0,0000	0,0000		0,0000
3.1.1.2.9	Otras frutas de zonas climáticas subtropicales no incluidas en ningún otro lugar (por favor específica)	0,1300	2,4800	2,3000	4,9100		56,8900
3.1.1.3	Bayas (excluyendo fresas)	0,0200	0,0000	0,1200	0,1400		0,8500
3.1.1.3.1	Grosellas negras	0,0000	0,0000	0,0000	0,0000		0,0000
3.1.1.3.2	Frambuesas	0,0000	0,0000	0,1200	0,1200		0,8400
3.1.1.3.9	Otras bayas no incluidas en ningún otro lugar (por favor específica)	0,0200	0,0000	0,0000	0,0200		0,0100
3.1.1.4	Frutos secos	365,1270	312,9930	2.969,4938	3.647,6138		2.901,8100
3.1.1.4.1	Nueces	0,0000	0,0000	1,2900	1,2900		12,1300
3.1.1.4.2	Avellanas	0,0000	0,0000	0,0000	0,0000		0,0000
3.1.1.4.3	Almendras	43,0600	23,0230	375,1900	441,2730		264,7600
3.1.1.4.4	Castañas	0,0000	0,0000	0,0000	0,0000		0,0000
3.1.1.4.9	Otros frutos de cáscara no incluidos en ningún otro lugar (por favor específica)	322,0670	289,9700	2.593,0138	3.205,0508		2.624,9200
3.1.2	Cítricos	16,0800	9,0200	50,3836	75,4836		492,7700
3.1.2.1	Toronjas y pomelos	0,0000	0,0000	0,0000	0,0000		0,0000
3.1.2.2	Limonos y limas ácidas	0,3000	0,0500	0,4400	0,7900		5,9300
3.1.2.3	Naranjas	0,4900	1,1800	17,3900	19,0600		118,5500
3.1.2.4	Mandarinas y clementinas	0,0000	0,0000	0,0000	0,0000		0,0000
3.1.2.9	Otros cítricos no incluidos en ningún otro lugar (por favor específica)	15,2900	7,7900	32,5536	55,6336		368,2900
3.1.3	Viñedos	199,2400	91,1600	789,3860	1.079,7860	0,0000	4.585,1700
3.1.3.1	Viñedo para vino	199,2000	90,6700	786,3960	1.076,2660	0,0000	4.562,2900
3.1.3.2	Viñedos para uva de mesa	0,0400	0,4900	2,9900	3,5200	0,0000	22,8800
3.1.3.3	Viñedos para uvas pasas	0,0000	0,0000	0,0000	0,0000	0,0000	0,0000



## Superficies de cultivo y aprovechamiento. Año 2021

Comunidad Autónoma: BALEARES

Código	Nivel	Superficie cultivada inscrita (ha)				Superficie total cultivada en invernadero (voluntario)	Producción ecológica estimada respecto superficie productiva (t)
		Calificada en primer año de prácticas (a)	Calificada en conversión (b)	Calificada en agricultura ecológica (c)	Superficie total (a+b+c)		
3.1.4	Olivar	166,3537	127,9990	960,9030	1.255,2557	0,0000	2.083,7300
3.1.4.1	Olivar para aceitunas de mesa	0,0000	0,0000	5,5400	5,5400	0,0000	9,2000
3.1.4.2	Olivar para aceite	166,3537	127,9990	955,3630	1.249,7157	0,0000	2.074,5300
3.1.5	Otros cultivos permanentes no incluidos en ningún otro lugar para el consumo humano (por favor especifica)	56,9700	26,0200	401,2600	484,2500	0,0000	501,6800
3.2	Viveros	0,0000	0,5400	4,6100	5,1500	0,0000	
3.3	Otros cultivos permanentes (por favor especifica)	0,0000	0,0000	0,0800	0,0800	0,0000	
<b>4,0000</b>	<b>Setas cultivadas (no se suma a Total Cultivos)</b>	<b>0,0000</b>	<b>0,0000</b>	<b>0,7900</b>	<b>0,7900</b>		<b>0,0000</b>

(1) Incluye el "Terreno forestal con carga ganadera y/o pecoreo" que no es SAU (Superficie Agraria Útil).

(2) El concepto "Terreno forestal con carga ganadera y/o pecoreo" no es SAU (Superficie Agraria Útil).

## Superficies de cultivo y aprovechamiento. Año 2021

Comunidad Autónoma: CANARIAS

Código	Nivel	Superficie cultivada inscrita (ha)				Superficie total cultivada en invernadero (voluntario)	Producción ecológica estimada respecto superficie productiva (t)
		Calificada en primer año de prácticas (a)	Calificada en conversión (b)	Calificada en agricultura ecológica (c)	Superficie total (a+b+c)		
<b>Total</b>	<b>Total Cultivos, (excluidos los huertos urbanos) (1+2+3)</b>	<b>321,4100</b>	<b>276,8800</b>	<b>7.502,3800</b>	<b>8.100,6700<sup>(1)</sup></b>		
<b>1,0000</b>	<b>Cultivos de tierras arables</b>	<b>85,7500</b>	<b>57,9100</b>	<b>3.471,6300</b>	<b>3.615,2900</b>		
1.1	Cereales para la producción de grano incluido el arroz y las parcelas destinadas a la producción de semillas.	0,0000	0,0000	10,8000	10,8000		72,6000
1.1.1	Cereales excluido el arroz	0,0000	0,0000	10,8000	10,8000		72,6000
1.1.1.1	Trigo total	0,0000	0,0000	3,1000	3,1000		15,5000
1.1.1.1.1	Trigo común y espelta	0,0000	0,0000	2,6000	2,6000		13,0000
1.1.1.1.2	Trigo duro	0,0000	0,0000	0,5000	0,5000		2,5000
1.1.1.2	Centeno y tranquillón	0,0000	0,0000	0,5000	0,5000		1,5000
1.1.1.3	Cebada	0,0000	0,0000	0,5000	0,5000		0,0000
1.1.1.4	Avena	0,0000	0,0000	0,2000	0,2000		0,6000
1.1.1.5	Maíz grano y mezcla de mazorca de maíz	0,0000	0,0000	4,5000	4,5000		45,0000
1.1.1.6	Triticale	0,0000	0,0000	0,0000	0,0000		0,0000
1.1.1.9	Otros cereales no incluidos en ningún otro lugar (por favor especifica)	0,0000	0,0000	2,0000	2,0000		10,0000
1.1.2	Arroz	0,0000	0,0000	0,0000	0,0000		0,0000
1.2	Legumbres secas y proteaginosas para la producción de grano (incluidas las mezclas de cereales y legumbres y las parcelas destinadas a la producción de semilla)	0,0000	0,0000	5,6000	5,6000		16,8000
1.3	Tubérculos y raíces	0,8500	0,7000	36,8000	38,3500		424,0000
1.3.1	Patatas (incluidas las patatas tempranas y para siembra)	0,8500	0,7000	13,6000	15,1500		192,0000
1.3.2	Remolacha azucarera (excl. semillas)	0,0000	0,0000	0,0000	0,0000		0,0000
1.3.9	Otras raíces y tubérculos no incluidos en ningún otro lugar (por favor especifica)	0,0000	0,0000	23,2000	23,2000		232,0000
1.4	Cultivos industriales	0,0000	0,5000	2,9000	3,4000		20,3000
1.4.1	Cultivos oleaginosos	0,0000	0,0000	0,0000	0,0000		0,0000
1.4.1.1	Colza y nabina	0,0000	0,0000	0,0000	0,0000		0,0000

## Superficies de cultivo y aprovechamiento. Año 2021

Comunidad Autónoma: CANARIAS

Código	Nivel	Superficie cultivada inscrita (ha)				Superficie total cultivada en invernadero (voluntario)	Producción ecológica estimada respecto superficie productiva (t)
		Calificada en primer año de prácticas (a)	Calificada en conversión (b)	Calificada en agricultura ecológica (c)	Superficie total (a+b+c)		
1.4.1.2	Girasol	0,0000	0,0000	0,0000	0,0000		0,0000
1.4.1.3	Soja	0,0000	0,0000	0,0000	0,0000		0,0000
1.4.1.4	Lino (aceite de linaza)	0,0000	0,0000	0,0000	0,0000		0,0000
1.4.1.5	Semilla de algodón	0,0000	0,0000	0,0000	0,0000		0,0000
1.4.1.9	Otras semillas oleaginosas no incluidas en ningún otro lugar (por favor especifica)	0,0000	0,0000	0,0000	0,0000		0,0000
1.4.2	Plantas textiles (cultivos de fibra)	0,0000	0,0000	0,0000	0,0000		0,0000
1.4.2.1	Algodón	0,0000	0,0000	0,0000	0,0000		0,0000
1.4.2.9	Otras plantas textiles no incluidas en ningún otro lugar (por favor especifica)	0,0000	0,0000	0,0000	0,0000		0,0000
1.4.3	Tabaco	0,0000	0,0000	0,0000	0,0000		0,0000
1.4.4	Lúpulo	0,0000	0,0000	0,0000	0,0000		0,0000
1.4.5	Plantas medicinales, aromáticas y condimentarias	0,0000	0,0000	1,9000	1,9000	0,0000	10,3000
1.4.9	Otros cultivos industriales, incluyendo los cultivos energéticos, no incluidos en ningún otro lugar (por favor especifica)	0,0000	0,5000	1,0000	1,5000		10,0000
1.5	Plantas cosechadas en verde (excluidas las indicadas en la casilla R9000)	0,0000	0,4000	34,9500	35,3500		354,5000
1.5.1	Plantas anuales cosechadas en verde	0,0000	0,0000	2,2000	2,2000		22,0000
1.5.1.1	Maíz forrajero	0,0000	0,0000	2,2000	2,2000		22,0000
1.5.1.9	Otras plantas anuales cosechadas en verde no incluidas en ningún otro lugar (por favor especifica)	0,0000	0,0000	0,0000	0,0000		0,0000
1.5.2	Praderas y pastos temporales	0,0000	0,4000	32,4000	32,8000		329,0000
1.5.3	Otras plantas cosechadas en verde	0,0000	0,0000	0,3500	0,3500		3,5000
1.5.3.1	Alfalfa	0,0000	0,0000	0,3500	0,3500		3,5000
1.5.3.9	Otras plantas cosechadas en verde no incluidas en ningún otro lugar (por favor especifica)	0,0000	0,0000	0,0000	0,0000		0,0000
1.6	Hortalizas frescas y fresas	15,3000	20,8100	163,0800	199,1900	0,0000	1.376,2000
1.6.1	Hortalizas frescas	15,3000	20,8100	161,3800	197,4900	0,0000	1.349,0000

## Superficies de cultivo y aprovechamiento. Año 2021

Comunidad Autónoma: CANARIAS

Código	Nivel	Superficie cultivada inscrita (ha)				Superficie total cultivada en invernadero (voluntario)	Producción ecológica estimada respecto superficie productiva (t)
		Calificada en primer año de prácticas	Calificada en conversión	Calificada en agricultura ecológica	Superficie total		
		(a)	(b)	(c)	(a+b+c)		
1.6.1.1	Coles (excluidas las de raíz)	0,0000	0,0000	0,0000	0,0000	0,0000	0,0000
1.6.1.1.1	Coliflor y brócoli	0,0000	0,0000	0,0000	0,0000	0,0000	0,0000
1.6.1.1.2	Repollo (blanco)	0,0000	0,0000	0,0000	0,0000	0,0000	0,0000
1.6.1.1.9	Otras coles hortícolas no incluidas en ningún otro lugar (por favor especifica)	0,0000	0,0000	0,0000	0,0000	0,0000	0,0000
1.6.1.2	Hortalizas de hojas y tallo (excluidas las coles)	0,0000	0,0000	0,8000	0,8000	0,0000	5,1000
1.6.1.2.1	Apio	0,0000	0,0000	0,0000	0,0000	0,0000	0,0000
1.6.1.2.2	Puerros	0,0000	0,0000	0,0000	0,0000	0,0000	0,0000
1.6.1.2.3	Lechugas	0,0000	0,0000	0,4100	0,4100	0,0000	3,6000
1.6.1.2.4	Endivias	0,0000	0,0000	0,0000	0,0000	0,0000	0,0000
1.6.1.2.5	Espinacas	0,0000	0,0000	0,0000	0,0000	0,0000	0,0000
1.6.1.2.6	Espárragos	0,0000	0,0000	0,0000	0,0000	0,0000	0,0000
1.6.1.2.7	Achicoria	0,0000	0,0000	0,0000	0,0000	0,0000	0,0000
1.6.1.2.8	Alcachofas	0,0000	0,0000	0,3900	0,3900	0,0000	1,5000
1.6.1.2.9	Otras hortalizas de hojas y tallo (salvo coles) no incluidos en ningún otro lugar (por favor especifica)	0,0000	0,0000	0,0000	0,0000	0,0000	0,0000
1.6.1.3	Hortalizas cultivadas por el fruto	0,0000	0,6000	18,0100	18,6100	0,0000	303,6000
1.6.1.3.1	Tomates	0,0000	0,0000	1,2000	1,2000	0,0000	66,0000
1.6.1.3.2	Pepinos	0,0000	0,6000	6,0000	6,6000	0,0000	99,0000
1.6.1.3.3	Pepinillos	0,0000	0,0000	0,0000	0,0000	0,0000	0,0000
1.6.1.3.4	Melones	0,0000	0,0000	0,8600	0,8600	0,0000	17,6000
1.6.1.3.5	Sandías	0,0000	0,0000	0,0000	0,0000	0,0000	0,0000
1.6.1.3.6	Berenjenas	0,0000	0,0000	0,0000	0,0000	0,0000	0,0000
1.6.1.3.7	Calabacines	0,0000	0,0000	0,2500	0,2500	0,0000	2,5000

## Superficies de cultivo y aprovechamiento. Año 2021

Comunidad Autónoma: CANARIAS

Código	Nivel	Superficie cultivada inscrita (ha)				Superficie total (a+b+c)	Superficie total cultivada en invernadero (voluntario)	Producción ecológica estimada respecto superficie productiva (t)
		Calificada en primer año de prácticas (a)	Calificada en conversión (b)	Calificada en agricultura ecológica (c)				
1.6.1.3.8	Pimientos	0,0000	0,0000	5,9000	5,9000	0,0000	88,5000	
1.6.1.3.9	Otras hortalizas cultivadas por el fruto no incluidas en ningún otro lugar (por favor específica)	0,0000	0,0000	3,8000	3,8000	0,0000	30,0000	
1.6.1.4	Hortalizas de bulbos y tubérculos	0,0000	0,0000	7,8000	7,8000	0,0000	78,5000	
1.6.1.4.1	Zanahorias	0,0000	0,0000	0,7000	0,7000	0,0000	7,0000	
1.6.1.4.2	Ajos	0,0000	0,0000	0,0000	0,0000	0,0000	0,5000	
1.6.1.4.3	Cebollas	0,0000	0,0000	7,1000	7,1000	0,0000	71,0000	
1.6.1.4.4	Chalotas	0,0000	0,0000	0,0000	0,0000	0,0000	0,0000	
1.6.1.4.5	Rábanos	0,0000	0,0000	0,0000	0,0000	0,0000	0,0000	
1.6.1.4.9	Otras hortalizas de bulbos y tubérculos no incluidas en ningún otro lugar (por favor específica)	0,0000	0,0000	0,0000	0,0000	0,0000	0,0000	
1.6.1.5	Leguminosas de verdeo para consumo humano	0,0000	0,2100	1,0300	1,2400	0,0000	4,8000	
1.6.1.5.1	Guisante	0,0000	0,0000	0,3000	0,3000	0,0000	3,0000	
1.6.1.5.2	Judías	0,0000	0,2100	0,7000	0,9100	0,0000	1,5000	
1.6.1.5.3	Habas	0,0000	0,0000	0,0300	0,0300	0,0000	0,3000	
1.6.1.5.4	Otras legumbres de verdeo no incluidas en ningún otro lugar (por favor específica)	0,0000	0,0000	0,0000	0,0000	0,0000	0,0000	
1.6.1.6	Otras hortalizas no clasificadas en ningún otro lugar	15,3000	20,0000	133,7400	169,0400	0,0000	957,0000	
1.6.2	Fresas	0,0000	0,0000	1,7000	1,7000	0,0000	27,2000	
1.7	Otros cultivos de tierras arables	0,0000	0,0000	0,5000	0,5000			
1.8	Barbechos	69,6000	35,5000	3.217,0000	3.322,1000	0,0000		
<b>2,0000</b>	<b>Pastos permanentes</b>	<b>159,2000</b>	<b>4,3000</b>	<b>2.860,0000</b>	<b>3.023,5000</b>			
2.1	Pastos y praderas permanentes (excluidos los pastos pobres)	158,7000	4,3000	2.809,5000	2.972,5000			
2.2	Pastos pobres	0,5000	0,0000	50,5000	51,0000			
2.2.1	Eriales (erial, matorral, espartizal)	0,0000	0,0000	2,0000	2,0000			

## Superficies de cultivo y aprovechamiento. Año 2021

Comunidad Autónoma: CANARIAS

Código	Nivel	Superficie cultivada inscrita (ha)				Superficie total cultivada en invernadero (voluntario)	Producción ecológica estimada respecto superficie productiva (t)
		Calificada en primer año de prácticas (a)	Calificada en conversión (b)	Calificada en agricultura ecológica (c)	Superficie total (a+b+c)		
2.2.2	Terreno forestal con carga ganadera y/o pecoreo (2)	0,5000	0,0000	48,5000	49,0000		
2.3	Dehesa	0,0000	0,0000	0,0000	0,0000		
<b>3,0000</b>	<b>Cultivos permanentes</b>	<b>76,4600</b>	<b>214,6700</b>	<b>1.170,7500</b>	<b>1.461,8800</b>	<b>0,0000</b>	
3.1	Cultivos permanentes para el consumo humano	76,4600	214,6700	1.169,2700	1.460,4000	0,0000	18.783,9000
3.1.1	Frutas, bayas y frutos secos (excluidos los cítricos, uvas y fresas)	59,9400	131,0600	661,8200	852,8200		15.195,7000
3.1.1.1	Frutas de zonas climáticas templadas	1,2000	4,7200	41,1200	47,0400		675,5000
3.1.1.1.1	Frutas de pepita	0,4600	2,0100	26,5000	28,9700		530,0000
3.1.1.1.1.1	Manzanas	0,3500	1,3600	21,0000	22,7100		420,0000
3.1.1.1.1.2	Peras	0,1100	0,6500	5,5000	6,2600		110,0000
3.1.1.1.1.9	Otras frutas de pepita no incluidas en ningún otro lugar (por favor especifica)	0,0000	0,0000	0,0000	0,0000		0,0000
3.1.1.1.2	Frutas de hueso	0,7400	2,7100	14,6200	18,0700		145,5000
3.1.1.1.2.1	Melocotones	0,0400	0,2100	2,7300	2,9800		30,0000
3.1.1.1.2.2	Nectarinas	0,0000	0,0600	0,6400	0,7000		8,8000
3.1.1.1.2.3	Albaricoques	0,0000	0,2000	1,6000	1,8000		3,6000
3.1.1.1.2.4	Cerezas	0,0000	0,8500	2,2500	3,1000		15,1000
3.1.1.1.2.5	Ciruelas	0,7000	1,3900	7,4000	9,4900		88,0000
3.1.1.1.2.9	Otras frutas de hueso no incluidas en ningún otro lugar (por favor especifica)	0,0000	0,0000	0,0000	0,0000		0,0000
3.1.1.2	Frutas de zonas climáticas subtropicales y tropicales	58,3700	121,9900	596,5100	776,8700		14.427,3000
3.1.1.2.1	Higos	0,1000	1,2000	9,9200	11,2200		54,0000
3.1.1.2.2	Kiwis	0,3200	0,0000	2,1900	2,5100		13,0000
3.1.1.2.3	Aguacates	12,4500	27,0300	84,6000	124,0800		506,8000
3.1.1.2.4	Plátanos y bananas	44,4000	86,7600	450,3000	581,4600		13.513,5000

## Superficies de cultivo y aprovechamiento. Año 2021

Comunidad Autónoma: CANARIAS

Código	Nivel	Superficie cultivada inscrita (ha)				Superficie total cultivada en invernadero (voluntario)	Producción ecológica estimada respecto superficie productiva (t)
		Calificada en primer año de prácticas (a)	Calificada en conversión (b)	Calificada en agricultura ecológica (c)	Superficie total (a+b+c)		
3.1.1.2.9	Otras frutas de zonas climáticas subtropicales no incluidas en ningún otro lugar (por favor específica)	1,1000	7,0000	49,5000	57,6000		340,0000
3.1.1.3	Bayas (excluyendo fresas)	0,0000	0,0000	0,0000	0,0000		0,0000
3.1.1.3.1	Grosellas negras	0,0000	0,0000	0,0000	0,0000		0,0000
3.1.1.3.2	Frambuesas	0,0000	0,0000	0,0000	0,0000		0,0000
3.1.1.3.9	Otras bayas no incluidas en ningún otro lugar (por favor específica)	0,0000	0,0000	0,0000	0,0000		0,0000
3.1.1.4	Frutos secos	0,3700	4,3500	24,1900	28,9100		92,9000
3.1.1.4.1	Nueces	0,0000	0,7800	1,7800	2,5600		9,1000
3.1.1.4.2	Avellanas	0,0000	0,0000	0,0000	0,0000		0,0000
3.1.1.4.3	Almendras	0,3700	3,1900	19,1700	22,7300		72,7000
3.1.1.4.4	Castañas	0,0000	0,3800	3,2400	3,6200		11,1000
3.1.1.4.9	Otros frutos de cáscara no incluidos en ningún otro lugar (por favor específica)	0,0000	0,0000	0,0000	0,0000		0,0000
3.1.2	Cítricos	0,7200	2,2000	37,2300	40,1500		734,0000
3.1.2.1	Toronjas y pomelos	0,0000	0,0000	0,0000	0,0000		0,0000
3.1.2.2	Limonos y limas ácidas	0,5000	0,9000	6,9100	8,3100		130,0000
3.1.2.3	Naranjas	0,2200	0,9000	27,4000	28,5200		546,0000
3.1.2.4	Mandarinas y clementinas	0,0000	0,4000	2,9200	3,3200		58,0000
3.1.2.9	Otros cítricos no incluidos en ningún otro lugar (por favor específica)	0,0000	0,0000	0,0000	0,0000		0,0000
3.1.3	Viñedos	15,3000	57,4000	331,2000	403,9000	0,0000	1.979,2000
3.1.3.1	Viñedo para vino	15,3000	57,4000	328,0000	400,7000	0,0000	1.960,0000
3.1.3.2	Viñedos para uva de mesa	0,0000	0,0000	3,2000	3,2000	0,0000	19,2000
3.1.3.3	Viñedos para uvas pasas	0,0000	0,0000	0,0000	0,0000	0,0000	0,0000
3.1.4	Olivar	0,5000	6,9100	54,0200	61,4300	0,0000	325,0000

## Superficies de cultivo y aprovechamiento. Año 2021

Comunidad Autónoma: CANARIAS

Código	Nivel	Superficie cultivada inscrita (ha)				Superficie total cultivada en invernadero (voluntario)	Producción ecológica estimada respecto superficie productiva (t)
		Calificada en primer año de prácticas (a)	Calificada en conversión (b)	Calificada en agricultura ecológica (c)	Superficie total (a+b+c)		
3.1.4.1	Olivar para aceitunas de mesa	0,0000	0,0000	5,5000	5,5000	0,0000	33,0000
3.1.4.2	Olivar para aceite	0,5000	6,9100	48,5200	55,9300	0,0000	292,0000
3.1.5	Otros cultivos permanentes no incluidos en ningún otro lugar para el consumo humano (por favor específica)	0,0000	17,1000	85,0000	102,1000	0,0000	550,0000
3.2	Viveros	0,0000	0,0000	0,4000	0,4000	0,0000	
3.3	Otros cultivos permanentes (por favor específica)	0,0000	0,0000	1,0800	1,0800	0,0000	
<b>4,0000</b>	<b>Setas cultivadas (no se suma a Total Cultivos)</b>	<b>0,0000</b>	<b>0,0000</b>	<b>0,1000</b>	<b>0,1000</b>		<b>3,0000</b>

(1) Incluye el "Terreno forestal con carga ganadera y/o pecoreo" que no es SAU (Superficie Agraria Útil).

(2) El concepto "Terreno forestal con carga ganadera y/o pecoreo" no es SAU (Superficie Agraria Útil).



## Superficies de cultivo y aprovechamiento. Año 2021

Comunidad Autónoma: CANTABRIA

Código	Nivel	Superficie cultivada inscrita (ha)				Superficie total cultivada en invernadero (voluntario)	Producción ecológica estimada respecto superficie productiva (t)
		Calificada en primer año de prácticas	Calificada en conversión	Calificada en agricultura ecológica	Superficie total		
		(a)	(b)	(c)	(a+b+c)		
<b>Total</b>	<b>Total Cultivos, (excluidos los huertos urbanos) (1+2+3)</b>	<b>5,9930</b>	<b>29,9950</b>	<b>3.665,7610</b>	<b>3.701,7490<sup>(1)</sup></b>		
<b>1,0000</b>	<b>Cultivos de tierras arables</b>	<b>1,0400</b>	<b>0,5000</b>	<b>74,6500</b>	<b>76,1900</b>		
1.1	Cereales para la producción de grano incluido el arroz y las parcelas destinadas a la producción de semillas.	0,0000	0,0000	0,7300	0,7300		0,0000
1.1.1	Cereales excluido el arroz	0,0000	0,0000	0,7300	0,7300		0,0000
1.1.1.1	Trigo total	0,0000	0,0000	0,0000	0,0000		0,0000
1.1.1.1.1	Trigo común y espelta	0,0000	0,0000	0,0000	0,0000		0,0000
1.1.1.1.2	Trigo duro	0,0000	0,0000	0,0000	0,0000		0,0000
1.1.1.2	Centeno y tranquillón	0,0000	0,0000	0,0000	0,0000		0,0000
1.1.1.3	Cebada	0,0000	0,0000	0,0000	0,0000		0,0000
1.1.1.4	Avena	0,0000	0,0000	0,0000	0,0000		0,0000
1.1.1.5	Maíz grano y mezcla de mazorca de maíz	0,0000	0,0000	0,7300	0,7300		0,0000
1.1.1.6	Triticale	0,0000	0,0000	0,0000	0,0000		0,0000
1.1.1.9	Otros cereales no incluidos en ningún otro lugar (por favor especifica)	0,0000	0,0000	0,0000	0,0000		0,0000
1.1.2	Arroz	0,0000	0,0000	0,0000	0,0000		0,0000
1.2	Legumbres secas y proteaginosas para la producción de grano (incluidas las mezclas de cereales y legumbres y las parcelas destinadas a la producción de semilla)	0,0000	0,0000	0,5400	0,5400		0,5000
1.3	Tubérculos y raíces	0,0000	0,0000	0,3000	0,3000		4,5000
1.3.1	Patatas (incluidas las patatas tempranas y para siembra)	0,0000	0,0000	0,3000	0,3000		4,5000
1.3.2	Remolacha azucarera (excl. semillas)	0,0000	0,0000	0,0000	0,0000		0,0000
1.3.9	Otras raíces y tubérculos no incluidos en ningún otro lugar (por favor especifica)	0,0000	0,0000	0,0000	0,0000		0,0000
1.4	Cultivos industriales	0,0000	0,5000	0,7600	1,2600		0,0252
1.4.1	Cultivos oleaginosos	0,0000	0,0000	0,0000	0,0000		0,0000
1.4.1.1	Colza y nabina	0,0000	0,0000	0,0000	0,0000		0,0000

## Superficies de cultivo y aprovechamiento. Año 2021

Comunidad Autónoma: CANTABRIA

Código	Nivel	Superficie cultivada inscrita (ha)				Superficie total cultivada en invernadero (voluntario)	Producción ecológica estimada respecto superficie productiva (t)
		Calificada en primer año de prácticas	Calificada en conversión	Calificada en agricultura ecológica	Superficie total		
		(a)	(b)	(c)	(a+b+c)		
1.4.1.2	Girasol	0,0000	0,0000	0,0000	0,0000	0,0000	
1.4.1.3	Soja	0,0000	0,0000	0,0000	0,0000	0,0000	
1.4.1.4	Lino (aceite de linaza)	0,0000	0,0000	0,0000	0,0000	0,0000	
1.4.1.5	Semilla de algodón	0,0000	0,0000	0,0000	0,0000	0,0000	
1.4.1.9	Otras semillas oleaginosas no incluidas en ningún otro lugar (por favor especifica)	0,0000	0,0000	0,0000	0,0000	0,0000	
1.4.2	Plantas textiles (cultivos de fibra)	0,0000	0,0000	0,0000	0,0000	0,0000	
1.4.2.1	Algodón	0,0000	0,0000	0,0000	0,0000	0,0000	
1.4.2.9	Otras plantas textiles no incluidas en ningún otro lugar (por favor especifica)	0,0000	0,0000	0,0000	0,0000	0,0000	
1.4.3	Tabaco	0,0000	0,0000	0,0000	0,0000	0,0000	
1.4.4	Lúpulo	0,0000	0,0000	0,0000	0,0000	0,0000	
1.4.5	Plantas medicinales, aromáticas y condimentarias	0,0000	0,5000	0,7600	1,2600	0,0000	0,0252
1.4.9	Otros cultivos industriales, incluyendo los cultivos energéticos, no incluidos en ningún otro lugar (por favor especifica)	0,0000	0,0000	0,0000	0,0000	0,0000	
1.5	Plantas cosechadas en verde (excluidas las indicadas en la casilla R9000)	0,0000	0,0000	12,9800	12,9800	0,0000	136,0000
1.5.1	Plantas anuales cosechadas en verde	0,0000	0,0000	3,6000	3,6000	0,0000	126,0000
1.5.1.1	Maíz forrajero	0,0000	0,0000	3,6000	3,6000	0,0000	126,0000
1.5.1.9	Otras plantas anuales cosechadas en verde no incluidas en ningún otro lugar (por favor especifica)	0,0000	0,0000	0,0000	0,0000	0,0000	0,0000
1.5.2	Praderas y pastos temporales	0,0000	0,0000	0,0000	0,0000	0,0000	0,0000
1.5.3	Otras plantas cosechadas en verde	0,0000	0,0000	9,3800	9,3800	0,0000	10,0000
1.5.3.1	Alfalfa	0,0000	0,0000	0,0000	0,0000	0,0000	0,0000
1.5.3.9	Otras plantas cosechadas en verde no incluidas en ningún otro lugar (por favor especifica)	0,0000	0,0000	9,3800	9,3800	0,0000	10,0000
1.6	Hortalizas frescas y fresas	1,0400	0,0000	48,6100	49,6500	0,0000	78,0210
1.6.1	Hortalizas frescas	1,0400	0,0000	48,1100	49,1500	0,0000	77,3210

## Superficies de cultivo y aprovechamiento. Año 2021

Comunidad Autónoma: CANTABRIA

Código	Nivel	Superficie cultivada inscrita (ha)				Superficie total cultivada en invernadero (voluntario)	Producción ecológica estimada respecto superficie productiva (t)
		Calificada en primer año de prácticas	Calificada en conversión	Calificada en agricultura ecológica	Superficie total		
		(a)	(b)	(c)	(a+b+c)		
1.6.1.1	Coles (excluidas las de raíz)	0,5400	0,0000	1,5400	2,0800	0,0000	2,9810
1.6.1.1.1	Coliflor y brócoli	0,5400	0,0000	0,8900	1,4300	0,0000	0,1810
1.6.1.1.2	Repollo (blanco)	0,0000	0,0000	0,4000	0,4000	0,0000	2,3000
1.6.1.1.9	Otras coles hortícolas no incluidas en ningún otro lugar (por favor especifica)	0,0000	0,0000	0,2500	0,2500	0,0000	0,5000
1.6.1.2	Hortalizas de hojas y tallo (excluidas las coles)	0,5000	0,0000	5,2600	5,7600	0,0000	16,8800
1.6.1.2.1	Apio	0,0000	0,0000	0,0500	0,0500	0,0000	0,2500
1.6.1.2.2	Puerros	0,0000	0,0000	1,4100	1,4100	0,0000	7,0500
1.6.1.2.3	Lechugas	0,5000	0,0000	0,8000	1,3000	0,0000	3,3800
1.6.1.2.4	Endivias	0,0000	0,0000	0,0000	0,0000	0,0000	0,0000
1.6.1.2.5	Espinacas	0,0000	0,0000	0,5000	0,5000	0,0000	1,2000
1.6.1.2.6	Espárragos	0,0000	0,0000	0,0000	0,0000	0,0000	0,0000
1.6.1.2.7	Achicoria	0,0000	0,0000	0,0000	0,0000	0,0000	0,0000
1.6.1.2.8	Alcachofas	0,0000	0,0000	0,0000	0,0000	0,0000	0,0000
1.6.1.2.9	Otras hortalizas de hojas y tallo (salvo coles) no incluidos en ningún otro lugar (por favor especifica)	0,0000	0,0000	2,5000	2,5000	0,0000	5,0000
1.6.1.3	Hortalizas cultivadas por el fruto	0,0000	0,0000	5,4000	5,4000	0,0000	25,3000
1.6.1.3.1	Tomates	0,0000	0,0000	1,5000	1,5000	0,0000	4,0000
1.6.1.3.2	Pepinos	0,0000	0,0000	0,3000	0,3000	0,0000	0,0000
1.6.1.3.3	Pepinillos	0,0000	0,0000	0,0000	0,0000	0,0000	0,0000
1.6.1.3.4	Melones	0,0000	0,0000	0,0000	0,0000	0,0000	0,0000
1.6.1.3.5	Sandías	0,0000	0,0000	0,0000	0,0000	0,0000	0,0000
1.6.1.3.6	Berenjenas	0,0000	0,0000	1,0000	1,0000	0,0000	4,0000
1.6.1.3.7	Calabacines	0,0000	0,0000	0,5000	0,5000	0,0000	0,5000

## Superficies de cultivo y aprovechamiento. Año 2021

Comunidad Autónoma: CANTABRIA

Código	Nivel	Superficie cultivada inscrita (ha)				Superficie total cultivada en invernadero (voluntario)	Producción ecológica estimada respecto superficie productiva (t)
		Calificada en primer año de prácticas	Calificada en conversión	Calificada en agricultura ecológica	Superficie total		
		(a)	(b)	(c)	(a+b+c)		
1.6.1.3.8	Pimientos	0,0000	0,0000	0,9000	0,9000	0,0000	1,8000
1.6.1.3.9	Otras hortalizas cultivadas por el fruto no incluidas en ningún otro lugar (por favor específica)	0,0000	0,0000	1,2000	1,2000	0,0000	15,0000
1.6.1.4	Hortalizas de bulbos y tubérculos	0,0000	0,0000	3,7000	3,7000	0,0000	16,6100
1.6.1.4.1	Zanahorias	0,0000	0,0000	0,8000	0,8000	0,0000	5,5600
1.6.1.4.2	Ajos	0,0000	0,0000	0,5000	0,5000	0,0000	1,2500
1.6.1.4.3	Cebollas	0,0000	0,0000	0,8000	0,8000	0,0000	8,4000
1.6.1.4.4	Chalotas	0,0000	0,0000	0,0000	0,0000	0,0000	0,0000
1.6.1.4.5	Rábanos	0,0000	0,0000	0,6000	0,6000	0,0000	1,4000
1.6.1.4.9	Otras hortalizas de bulbos y tubérculos no incluidas en ningún otro lugar (por favor específica)	0,0000	0,0000	1,0000	1,0000	0,0000	0,0000
1.6.1.5	Leguminosas de verdeo para consumo humano	0,0000	0,0000	5,3500	5,3500	0,0000	15,5500
1.6.1.5.1	Guisante	0,0000	0,0000	0,8500	0,8500	0,0000	2,5500
1.6.1.5.2	Judías	0,0000	0,0000	1,0000	1,0000	0,0000	6,0000
1.6.1.5.3	Habas	0,0000	0,0000	1,0000	1,0000	0,0000	7,0000
1.6.1.5.4	Otras legumbres de verdeo no incluidas en ningún otro lugar (por favor específica)	0,0000	0,0000	2,5000	2,5000	0,0000	0,0000
1.6.1.6	Otras hortalizas no clasificadas en ningún otro lugar	0,0000	0,0000	26,8600	26,8600	0,0000	0,0000
1.6.2	Fresas	0,0000	0,0000	0,5000	0,5000	0,0000	0,7000
1.7	Otros cultivos de tierras arables	0,0000	0,0000	0,0000	0,0000		
1.8	Barbechos	0,0000	0,0000	10,7300	10,7300	0,0000	
<b>2,0000</b>	<b>Pastos permanentes</b>	<b>0,0000</b>	<b>0,0000</b>	<b>3.441,4200</b>	<b>3.441,4200</b>		
2.1	Pastos y praderas permanentes (excluidos los pastos pobres)	0,0000	0,0000	3.441,4200	3.441,4200		
2.2	Pastos pobres	0,0000	0,0000	0,0000	0,0000		
2.2.1	Eriales (erial, matorral, espartizal)	0,0000	0,0000	0,0000	0,0000		

## Superficies de cultivo y aprovechamiento. Año 2021

Comunidad Autónoma: CANTABRIA

Código	Nivel	Superficie cultivada inscrita (ha)				Superficie total (a+b+c)	Superficie total cultivada en invernadero (voluntario)	Producción ecológica estimada respecto superficie productiva (t)
		Calificada en primer año de prácticas	Calificada en conversión	Calificada en agricultura ecológica				
		(a)	(b)	(c)				
2.2.2	Terreno forestal con carga ganadera y/o pecoreo (2)	0,0000	0,0000	0,0000	0,0000			
2.3	Dehesa	0,0000	0,0000	0,0000	0,0000			
<b>3,0000</b>	<b>Cultivos permanentes</b>	<b>4,9530</b>	<b>29,4950</b>	<b>149,6910</b>	<b>184,1390</b>	<b>0,0000</b>		
3.1	Cultivos permanentes para el consumo humano	4,9530	29,4950	149,5610	184,0090	0,0000	652,4600	
3.1.1	Frutas, bayas y frutos secos (excluidos los cítricos, uvas y fresas)	4,5500	29,3400	137,4910	171,3810		620,7050	
3.1.1.1	Frutas de zonas climáticas templadas	0,0000	0,2000	21,3910	21,5910		48,2100	
3.1.1.1.1	Frutas de pepita	0,0000	0,0000	15,9410	15,9410		39,4100	
3.1.1.1.1.1	Manzanas	0,0000	0,0000	15,5000	15,5000		38,7500	
3.1.1.1.1.2	Peras	0,0000	0,0000	0,4410	0,4410		0,6600	
3.1.1.1.1.9	Otras frutas de pepita no incluidas en ningún otro lugar (por favor especifica)	0,0000	0,0000	0,0000	0,0000		0,0000	
3.1.1.1.2	Frutas de hueso	0,0000	0,2000	5,4500	5,6500		8,8000	
3.1.1.1.2.1	Melocotones	0,0000	0,0000	0,0500	0,0500		0,4000	
3.1.1.1.2.2	Nectarinas	0,0000	0,0000	0,0000	0,0000		0,0000	
3.1.1.1.2.3	Albaricoques	0,0000	0,0000	0,0000	0,0000		0,0000	
3.1.1.1.2.4	Cerezas	0,0000	0,0000	0,0000	0,0000		0,0000	
3.1.1.1.2.5	Ciruelas	0,0000	0,2000	5,4000	5,6000		8,4000	
3.1.1.1.2.9	Otras frutas de hueso no incluidas en ningún otro lugar (por favor especifica)	0,0000	0,0000	0,0000	0,0000		0,0000	
3.1.1.2	Frutas de zonas climáticas subtropicales y tropicales	2,4000	0,6400	11,1300	14,1700		93,8400	
3.1.1.2.1	Higos	0,0000	0,0000	0,4000	0,4000		0,8000	
3.1.1.2.2	Kiwis	2,4000	0,4700	10,2300	13,1000		91,7000	
3.1.1.2.3	Aguacates	0,0000	0,1700	0,5000	0,6700		1,3400	
3.1.1.2.4	Plátanos y bananas	0,0000	0,0000	0,0000	0,0000		0,0000	

## Superficies de cultivo y aprovechamiento. Año 2021

Comunidad Autónoma: CANTABRIA

Código	Nivel	Superficie cultivada inscrita (ha)				Superficie total cultivada en invernadero (voluntario)	Producción ecológica estimada respecto superficie productiva (t)
		Calificada en primer año de prácticas	Calificada en conversión	Calificada en agricultura ecológica	Superficie total		
		(a)	(b)	(c)	(a+b+c)		
3.1.1.2.9	Otras frutas de zonas climáticas subtropicales no incluidas en ningún otro lugar (por favor específica)	0,0000	0,0000	0,0000	0,0000		0,0000
3.1.1.3	Bayas (excluyendo fresas)	1,0000	27,6700	83,6800	112,3500		460,9250
3.1.1.3.1	Grosellas negras	0,0000	0,0000	0,0000	0,0000		0,0000
3.1.1.3.2	Frambuesas	0,0000	0,0000	1,8500	1,8500		0,9250
3.1.1.3.9	Otras bayas no incluidas en ningún otro lugar (por favor específica)	1,0000	27,6700	81,8300	110,5000		460,0000
3.1.1.4	Frutos secos	1,1500	0,8300	21,2900	23,2700		17,7300
3.1.1.4.1	Nueces	0,0000	0,8300	13,9400	14,7700		13,2900
3.1.1.4.2	Avellanas	0,0000	0,0000	1,8500	1,8500		1,5000
3.1.1.4.3	Almendras	1,1500	0,0000	0,2000	1,3500		1,3500
3.1.1.4.4	Castañas	0,0000	0,0000	5,3000	5,3000		1,5900
3.1.1.4.9	Otros frutos de cáscara no incluidos en ningún otro lugar (por favor específica)	0,0000	0,0000	0,0000	0,0000		0,0000
3.1.2	Cítricos	0,4030	0,1550	1,8900	2,4480		18,4300
3.1.2.1	Toronjas y pomelos	0,0000	0,0000	0,0000	0,0000		0,0000
3.1.2.2	Limonos y limas ácidas	0,2400	0,0000	1,3900	1,6300		4,8900
3.1.2.3	Naranjas	0,1630	0,0000	0,5000	0,6630		11,2200
3.1.2.4	Mandarinas y clementinas	0,0000	0,1550	0,0000	0,1550		2,3200
3.1.2.9	Otros cítricos no incluidos en ningún otro lugar (por favor específica)	0,0000	0,0000	0,0000	0,0000		0,0000
3.1.3	Viñedos	0,0000	0,0000	5,3300	5,3300	0,0000	13,3250
3.1.3.1	Viñedo para vino	0,0000	0,0000	5,3300	5,3300	0,0000	13,3250
3.1.3.2	Viñedos para uva de mesa	0,0000	0,0000	0,0000	0,0000	0,0000	0,0000
3.1.3.3	Viñedos para uvas pasas	0,0000	0,0000	0,0000	0,0000	0,0000	0,0000
3.1.4	Olivar	0,0000	0,0000	0,0000	0,0000	0,0000	0,0000

## Superficies de cultivo y aprovechamiento. Año 2021

Comunidad Autónoma: CANTABRIA

Código	Nivel	Superficie cultivada inscrita (ha)				Superficie total cultivada en invernadero (voluntario)	Producción ecológica estimada respecto superficie productiva (t)
		Calificada en primer año de prácticas	Calificada en conversión	Calificada en agricultura ecológica	Superficie total		
		(a)	(b)	(c)	(a+b+c)		
3.1.4.1	Olivar para aceitunas de mesa	0,0000	0,0000	0,0000	0,0000	0,0000	0,0000
3.1.4.2	Olivar para aceite	0,0000	0,0000	0,0000	0,0000	0,0000	0,0000
3.1.5	Otros cultivos permanentes no incluidos en ningún otro lugar para el consumo humano (por favor específica)	0,0000	0,0000	4,8500	4,8500	0,0000	0,0000
3.2	Viveros	0,0000	0,0000	0,1300	0,1300	0,0000	
3.3	Otros cultivos permanentes (por favor específica)	0,0000	0,0000	0,0000	0,0000	0,0000	
<b>4,0000</b>	<b>Setas cultivadas (no se suma a Total Cultivos)</b>	<b>0,0000</b>	<b>0,0000</b>	<b>0,0000</b>	<b>0,0000</b>		<b>0,0000</b>

(1) Incluye el "Terreno forestal con carga ganadera y/o pecoreo" que no es SAU (Superficie Agraria Útil).

(2) El concepto "Terreno forestal con carga ganadera y/o pecoreo" no es SAU (Superficie Agraria Útil).

## Superficies de cultivo y aprovechamiento. Año 2021

Comunidad Autónoma: CASTILLA-LA MANCHA

Código	Nivel	Superficie cultivada inscrita (ha)				Superficie total cultivada en invernadero (voluntario)	Producción ecológica estimada respecto superficie productiva (t)
		Calificada en primer año de prácticas (a)	Calificada en conversión (b)	Calificada en agricultura ecológica (c)	Superficie total (a+b+c)		
<b>Total</b>	<b>Total Cultivos, (excluidos los huertos urbanos) (1+2+3)</b>	<b>36.758,0612</b>	<b>38.359,8957</b>	<b>337.397,8911</b>	<b>412.515,8480<sup>(1)</sup></b>		
<b>1,0000</b>	<b>Cultivos de tierras arables</b>	<b>8.437,8537</b>	<b>6.907,5469</b>	<b>147.439,9244</b>	<b>162.785,3250</b>		
1.1	Cereales para la producción de grano incluido el arroz y las parcelas destinadas a la producción de semillas.	3.432,2869	2.863,8916	61.693,1206	67.989,2991		113.728,5184
1.1.1	Cereales excluido el arroz	3.432,2869	2.863,8916	61.690,0706	67.986,2491		113.715,6474
1.1.1.1	Trigo total	663,0803	657,7110	15.473,4111	16.794,2024		27.997,2277
1.1.1.1.1	Trigo común y espelta	641,6003	651,9348	14.567,6542	15.861,1893		26.698,3655
1.1.1.1.2	Trigo duro	21,4800	5,7762	905,7569	933,0131		1.298,8623
1.1.1.2	Centeno y tranquillón	50,6630	28,2832	3.540,4522	3.619,3984		5.823,3786
1.1.1.3	Cebada	1.893,1523	1.190,1901	20.209,3923	23.292,7347		40.551,6319
1.1.1.4	Avena	672,6763	612,3607	17.219,0043	18.504,0413		28.828,1890
1.1.1.5	Maíz grano y mezcla de mazorca de maíz	0,1300	31,2085	143,0326	174,3711		1.405,4293
1.1.1.6	Triticale	134,3678	335,9495	4.922,8900	5.393,2073		8.511,3730
1.1.1.9	Otros cereales no incluidos en ningún otro lugar (por favor especifica)	18,2172	8,1886	181,8881	208,2939		598,4179
1.1.2	Arroz	0,0000	0,0000	3,0500	3,0500		12,8710
1.2	Legumbres secas y proteaginosas para la producción de grano (incluidas las mezclas de cereales y legumbres y las parcelas destinadas a la producción de semilla)	688,2882	494,2329	15.599,5509	16.782,0720		19.854,6520
1.3	Tubérculos y raíces	2,3793	1,4213	16,2801	20,0807		358,6253
1.3.1	Patatas (incluidas las patatas tempranas y para siembra)	2,3793	1,4213	11,1905	14,9911		279,7365
1.3.2	Remolacha azucarera (excl. semillas)	0,0000	0,0000	5,0896	5,0896		78,8888
1.3.9	Otras raíces y tubérculos no incluidos en ningún otro lugar (por favor especifica)	0,0000	0,0000	0,0000	0,0000		0,0000
1.4	Cultivos industriales	550,0890	251,5644	9.058,2971	9.859,9505		3.600,4384
1.4.1	Cultivos oleaginosos	290,4294	100,5354	3.623,1906	4.014,1554		3.581,4803



## Superficies de cultivo y aprovechamiento. Año 2021

Comunidad Autónoma: CASTILLA-LA MANCHA

Código	Nivel	Superficie cultivada inscrita (ha)				Superficie total cultivada en invernadero (voluntario)	Producción ecológica estimada respecto superficie productiva (t)
		Calificada en primer año de prácticas	Calificada en conversión	Calificada en agricultura ecológica	Superficie total		
		(a)	(b)	(c)	(a+b+c)		
1.4.1.1	Colza y nabina	0,0000	0,0000	0,0000	0,0000		0,0000
1.4.1.2	Girasol	202,7642	93,7277	2.700,2655	2.996,7574		2.294,8162
1.4.1.3	Soja	0,0000	0,0000	8,6400	8,6400		5,1840
1.4.1.4	Lino (aceite de linaza)	5,9900	0,0000	0,0000	5,9900		0,0000
1.4.1.5	Semilla de algodón	0,0000	0,0000	0,0000	0,0000		0,0000
1.4.1.9	Otras semillas oleaginosas no incluidas en ningún otro lugar (por favor especifica)	81,6752	6,8077	914,2851	1.002,7680		1.281,4800
1.4.2	Plantas textiles (cultivos de fibra)	0,5000	0,0000	18,9581	19,4581		18,9581
1.4.2.1	Algodón	0,0000	0,0000	0,0000	0,0000		0,0000
1.4.2.9	Otras plantas textiles no incluidas en ningún otro lugar (por favor especifica)	0,5000	0,0000	18,9581	19,4581		18,9581
1.4.3	Tabaco	0,0000	0,0000	0,0000	0,0000		0,0000
1.4.4	Lúpulo	0,0000	0,0000	0,0000	0,0000		0,0000
1.4.5	Plantas medicinales, aromáticas y condimentarias	259,1596	151,0290	5.416,1484	5.826,3370	0,0000	0,0000
1.4.9	Otros cultivos industriales, incluyendo los cultivos energéticos, no incluidos en ningún otro lugar (por favor especifica)	0,0000	0,0000	0,0000	0,0000		0,0000
1.5	Plantas cosechadas en verde (excluidos las indicadas en la casilla R9000)	296,0996	363,3618	9.645,4712	10.304,9326		23.104,2773
1.5.1	Plantas anuales cosechadas en verde	37,3022	12,0300	71,9497	121,2819		97,0200
1.5.1.1	Maíz forrajero	0,0000	0,0000	0,0000	0,0000		0,0000
1.5.1.9	Otras plantas anuales cosechadas en verde no incluidas en ningún otro lugar (por favor especifica)	37,3022	12,0300	71,9497	121,2819		97,0200
1.5.2	Praderas y pastos temporales	247,2934	176,3951	8.268,6569	8.692,3454		2.237,9481
1.5.3	Otras plantas cosechadas en verde	11,5040	174,9367	1.304,8646	1.491,3053		20.769,3092
1.5.3.1	Alfalfa	4,3187	154,5813	762,4238	921,3238		15.067,0682
1.5.3.9	Otras plantas cosechadas en verde no incluidas en ningún otro lugar (por favor especifica)	7,1853	20,3554	542,4408	569,9815		5.702,2409
1.6	Hortalizas frescas y fresas	266,8333	218,5641	2.180,6652	2.666,0626	0,0000	44.832,6479

## Superficies de cultivo y aprovechamiento. Año 2021

Comunidad Autónoma: CASTILLA-LA MANCHA

Código	Nivel	Superficie cultivada inscrita (ha)				Superficie total cultivada en invernadero (voluntario)	Producción ecológica estimada respecto superficie productiva (t)
		Calificada en primer año de prácticas	Calificada en conversión	Calificada en agricultura ecológica	Superficie total		
		(a)	(b)	(c)	(a+b+c)		
1.6.1	Hortalizas frescas	266,8333	218,5641	2.180,5852	2.665,9826	0,0000	44.831,8057
1.6.1.1	Coles (excluidas las de raíz)	28,6700	51,7088	566,5918	646,9706	0,0000	9.917,3863
1.6.1.1.1	Coliflor y brócoli	27,2800	51,7088	565,6534	644,6422	0,0000	9.902,3068
1.6.1.1.2	Repollo (blanco)	0,0000	0,0000	0,0200	0,0200	0,0000	0,0000
1.6.1.1.9	Otras coles hortícolas no incluidas en ningún otro lugar (por favor especifica)	1,3900	0,0000	0,9184	2,3084	0,0000	15,0795
1.6.1.2	Hortalizas de hojas y tallo (excluidas las coles)	0,7300	28,9729	173,3658	203,0687	0,0000	3.316,6002
1.6.1.2.1	Apio	0,0000	0,0000	14,7133	14,7133	0,0000	751,8496
1.6.1.2.2	Puerros	0,7300	0,0000	0,1300	0,8600	0,0000	1,6189
1.6.1.2.3	Lechugas	0,0000	0,0000	25,2031	25,2031	0,0000	343,7703
1.6.1.2.4	Endivias	0,0000	0,0000	0,0000	0,0000	0,0000	0,0000
1.6.1.2.5	Espinacas	0,0000	0,0000	2,9925	2,9925	0,0000	24,2346
1.6.1.2.6	Espárragos	0,0000	28,3929	124,7134	153,1063	0,0000	2.096,7002
1.6.1.2.7	Achicoria	0,0000	0,0000	0,0000	0,0000	0,0000	0,0000
1.6.1.2.8	Alcachofas	0,0000	0,5800	0,0300	0,6100	0,0000	0,9000
1.6.1.2.9	Otras hortalizas de hojas y tallo (salvo coles) no incluidos en ningún otro lugar (por favor especifica)	0,0000	0,0000	5,5835	5,5835	0,0000	97,5266
1.6.1.3	Hortalizas cultivadas por el fruto	112,3507	118,1858	477,6993	708,2358	0,0000	12.659,0069
1.6.1.3.1	Tomates	1,7023	4,8318	48,9454	55,4795	0,0000	1.498,5120
1.6.1.3.2	Pepinos	0,0000	0,0000	1,0556	1,0556	0,0000	14,4781
1.6.1.3.3	Pepinillos	0,0000	0,0000	0,0000	0,0000	0,0000	0,0000
1.6.1.3.4	Melones	44,1487	39,7463	117,9732	201,8682	0,0000	3.447,8419
1.6.1.3.5	Sandías	37,8627	31,1589	80,1123	149,1339	0,0000	1.023,3241
1.6.1.3.6	Berenjenas	6,6969	0,0000	15,7291	22,4260	0,0000	471,8467

## Superficies de cultivo y aprovechamiento. Año 2021

Comunidad Autónoma: CASTILLA-LA MANCHA

Código	Nivel	Superficie cultivada inscrita (ha)				Superficie total cultivada en invernadero (voluntario)	Producción ecológica estimada respecto superficie productiva (t)
		Calificada en primer año de prácticas	Calificada en conversión	Calificada en agricultura ecológica	Superficie total		
		(a)	(b)	(c)	(a+b+c)		
1.6.1.3.7	Calabacines	6,9442	24,3377	36,9070	68,1889	0,0000	1.047,2098
1.6.1.3.8	Pimientos	7,0516	14,6456	71,5617	93,2589	0,0000	2.403,3352
1.6.1.3.9	Otras hortalizas cultivadas por el fruto no incluidas en ningún otro lugar (por favor específica)	7,9443	3,4655	105,4150	116,8248	0,0000	2.752,4592
1.6.1.4	Hortalizas de bulbos y tubérculos	124,7527	19,2500	859,5969	1.003,5996	0,0000	18.713,9863
1.6.1.4.1	Zanahorias	0,0000	0,0000	0,0000	0,0000	0,0000	0,0000
1.6.1.4.2	Ajos	112,4256	19,2500	691,8082	823,4838	0,0000	13.209,4818
1.6.1.4.3	Cebollas	12,3271	0,0000	167,6087	179,9358	0,0000	5.500,4746
1.6.1.4.4	Chalotas	0,0000	0,0000	0,0000	0,0000	0,0000	0,0000
1.6.1.4.5	Rábanos	0,0000	0,0000	0,0400	0,0400	0,0000	1,2000
1.6.1.4.9	Otras hortalizas de bulbos y tubérculos no incluidas en ningún otro lugar (por favor específica)	0,0000	0,0000	0,1400	0,1400	0,0000	2,8299
1.6.1.5	Leguminosas de verdeo para consumo humano	0,0000	0,3300	86,6359	86,9659	0,0000	73,2679
1.6.1.5.1	Guisante	0,0000	0,3300	68,2486	68,5786	0,0000	66,0389
1.6.1.5.2	Judías	0,0000	0,0000	0,5568	0,5568	0,0000	7,2290
1.6.1.5.3	Habas	0,0000	0,0000	17,8305	17,8305	0,0000	0,0000
1.6.1.5.4	Otras legumbres de verdeo no incluidas en ningún otro lugar (por favor específica)	0,0000	0,0000	0,0000	0,0000	0,0000	0,0000
1.6.1.6	Otras hortalizas no clasificadas en ningún otro lugar	0,3299	0,1166	16,6955	17,1420	0,0000	151,5581
1.6.2	Fresas	0,0000	0,0000	0,0800	0,0800	0,0000	0,8423
1.7	Otros cultivos de tierras arables	0,0000	0,1100	150,7755	150,8855		
1.8	Barbechos	3.201,8774	2.714,4008	49.095,7638	55.012,0420	0,0000	
<b>2,0000</b>	<b>Pastos permanentes</b>	<b>4.452,7411</b>	<b>1.785,4548</b>	<b>34.080,4869</b>	<b>40.318,6828</b>		
2.1	Pastos y praderas permanentes (excluidos los pastos pobres)	3.605,9228	1.424,2785	28.747,6689	33.777,8702		
2.2	Pastos pobres	0,0000	0,0000	82,7900	82,7900		

## Superficies de cultivo y aprovechamiento. Año 2021

Comunidad Autónoma: CASTILLA-LA MANCHA

Código	Nivel	Superficie cultivada inscrita (ha)				Superficie total cultivada en invernadero (voluntario)	Producción ecológica estimada respecto superficie productiva (t)
		Calificada en primer año de prácticas	Calificada en conversión	Calificada en agricultura ecológica	Superficie total		
		(a)	(b)	(c)	(a+b+c)		
2.2.1	Eriales (erial, matorral, espartizal)	0,0000	0,0000	0,0000	0,0000		
2.2.2	Terreno forestal con carga ganadera y/o pecoreo (2)	0,0000	0,0000	82,7900	82,7900		
2.3	Dehesa	846,8183	361,1763	5.250,0280	6.458,0226		
<b>3,0000</b>	<b>Cultivos permanentes</b>	<b>23.867,4664</b>	<b>29.666,8940</b>	<b>155.877,4798</b>	<b>209.411,8402</b>	<b>0,0000</b>	
3.1	Cultivos permanentes para el consumo humano	23.863,1772	29.651,8500	155.815,7570	209.330,7842	0,0000	347.629,9696
3.1.1	Frutas, bayas y frutos secos (excluidos los cítricos, uvas y fresas)	15.685,7332	17.256,8595	41.695,2459	74.637,8386		25.756,1514
3.1.1.1	Frutas de zonas climáticas templadas	54,8217	38,1272	339,3147	432,2636		2.336,2494
3.1.1.1.1	Frutas de pepita	1,9458	3,7030	17,6386	23,2874		212,2539
3.1.1.1.1.1	Manzanas	1,9458	2,7498	4,0665	8,7621		65,4920
3.1.1.1.1.2	Peras	0,0000	0,9532	4,2162	5,1694		70,8080
3.1.1.1.1.9	Otras frutas de pepita no incluidas en ningún otro lugar (por favor especifica)	0,0000	0,0000	9,3559	9,3559		75,9540
3.1.1.1.2	Frutas de hueso	52,8759	34,4242	321,6761	408,9762		2.123,9955
3.1.1.1.2.1	Melocotones	0,1677	11,8201	16,1544	28,1422		238,6488
3.1.1.1.2.2	Nectarinas	0,0000	0,0000	0,0000	0,0000		0,0000
3.1.1.1.2.3	Albaricoques	51,8150	21,0941	283,0532	355,9623		1.588,4219
3.1.1.1.2.4	Cerezas	0,6423	1,0100	11,5880	13,2403		151,2573
3.1.1.1.2.5	Ciruelas	0,2509	0,5000	10,8805	11,6314		145,6675
3.1.1.1.2.9	Otras frutas de hueso no incluidas en ningún otro lugar (por favor especifica)	0,0000	0,0000	0,0000	0,0000		0,0000
3.1.1.2	Frutas de zonas climáticas subtropicales y tropicales	21,7586	36,0537	117,7725	175,5848		204,1399
3.1.1.2.1	Higos	21,7586	34,4302	116,5662	172,7550		191,9226
3.1.1.2.2	Kiwis	0,0000	0,0000	0,0000	0,0000		0,0000
3.1.1.2.3	Aguacates	0,0000	0,0000	0,0000	0,0000		0,0000
3.1.1.2.4	Plátanos y bananas	0,0000	0,0000	0,0000	0,0000		0,0000

## Superficies de cultivo y aprovechamiento. Año 2021

Comunidad Autónoma: CASTILLA-LA MANCHA

Código	Nivel	Superficie cultivada inscrita (ha)				Superficie total cultivada en invernadero (voluntario)	Producción ecológica estimada respecto superficie productiva (t)
		Calificada en primer año de prácticas	Calificada en conversión	Calificada en agricultura ecológica	Superficie total		
		(a)	(b)	(c)	(a+b+c)		
3.1.1.2.9	Otras frutas de zonas climáticas subtropicales no incluidas en ningún otro lugar (por favor específica)	0,0000	1,6235	1,2063	2,8298		12,2173
3.1.1.3	Bayas (excluyendo fresas)	0,0900	0,5262	4,3863	5,0025		33,0034
3.1.1.3.1	Grosellas negras	0,0000	0,0000	0,0000	0,0000		0,0000
3.1.1.3.2	Frambuesas	0,0000	0,0000	1,2129	1,2129		4,3024
3.1.1.3.9	Otras bayas no incluidas en ningún otro lugar (por favor específica)	0,0900	0,5262	3,1734	3,7896		28,7010
3.1.1.4	Frutos secos	15.609,0629	17.182,1524	41.233,7724	74.024,9877		23.182,7586
3.1.1.4.1	Nueces	12,6220	63,9862	202,4905	279,0987		929,7956
3.1.1.4.2	Avellanas	0,0000	0,0000	2,1592	2,1592		0,9959
3.1.1.4.3	Almendras	11.840,0244	10.955,3621	29.816,3175	52.611,7040		12.978,1296
3.1.1.4.4	Castañas	0,0000	0,0000	0,0000	0,0000		0,0000
3.1.1.4.9	Otros frutos de cáscara no incluidos en ningún otro lugar (por favor específica)	3.756,4165	6.162,8041	11.212,8052	21.132,0258		9.273,8374
3.1.2	Cítricos	0,0000	0,0000	0,0000	0,0000		0,0000
3.1.2.1	Toronjas y pomelos	0,0000	0,0000	0,0000	0,0000		0,0000
3.1.2.2	Limonos y limas ácidas	0,0000	0,0000	0,0000	0,0000		0,0000
3.1.2.3	Naranjas	0,0000	0,0000	0,0000	0,0000		0,0000
3.1.2.4	Mandarinas y clementinas	0,0000	0,0000	0,0000	0,0000		0,0000
3.1.2.9	Otros cítricos no incluidos en ningún otro lugar (por favor específica)	0,0000	0,0000	0,0000	0,0000		0,0000
3.1.3	Viñedos	4.913,1981	5.952,0088	51.405,1458	62.270,3527	0,0000	222.195,0477
3.1.3.1	Viñedo para vino	4.911,1381	5.950,0529	51.403,5162	62.264,7072	0,0000	222.187,1504
3.1.3.2	Viñedos para uva de mesa	2,0600	1,9559	1,6296	5,6455	0,0000	7,8973
3.1.3.3	Viñedos para uvas pasas	0,0000	0,0000	0,0000	0,0000	0,0000	0,0000
3.1.4	Olivar	3.260,8867	6.440,3709	62.690,6971	72.391,9547	0,0000	99.616,7419
3.1.4.1	Olivar para aceitunas de mesa	0,0000	0,0000	0,0000	0,0000	0,0000	0,0000

## Superficies de cultivo y aprovechamiento. Año 2021

Comunidad Autónoma: CASTILLA-LA MANCHA

Código	Nivel	Superficie cultivada inscrita (ha)				Superficie total cultivada en invernadero (voluntario)	Producción ecológica estimada respecto superficie productiva (t)
		Calificada en primer año de prácticas (a)	Calificada en conversión (b)	Calificada en agricultura ecológica (c)	Superficie total (a+b+c)		
3.1.4.2	Olivar para aceite	3.260,8867	6.440,3709	62.690,6971	72.391,9547	0,0000	99.616,7419
3.1.5	Otros cultivos permanentes no incluidos en ningún otro lugar para el consumo humano (por favor específica)	3,3592	2,6108	24,6682	30,6382	0,0000	62,0286
3.2	Viveros	0,0000	0,4327	0,0000	0,4327	0,0000	
3.3	Otros cultivos permanentes (por favor específica)	4,2892	14,6113	61,7228	80,6233	0,0000	
<b>4,0000</b>	<b>Setas cultivadas (no se suma a Total Cultivos)</b>	<b>0,0000</b>	<b>0,0000</b>	<b>9,7100</b>	<b>9,7100</b>		<b>17,0855</b>

(1) Incluye el "Terreno forestal con carga ganadera y/o pecoreo" que no es SAU (Superficie Agraria Útil).

(2) El concepto "Terreno forestal con carga ganadera y/o pecoreo" no es SAU (Superficie Agraria Útil).

## Superficies de cultivo y aprovechamiento. Año 2021

Comunidad Autónoma: CASTILLA Y LEÓN

Código	Nivel	Superficie cultivada inscrita (ha)				Superficie total cultivada en invernadero (voluntario)	Producción ecológica estimada respecto superficie productiva (t)
		Calificada en primer año de prácticas (a)	Calificada en conversión (b)	Calificada en agricultura ecológica (c)	Superficie total (a+b+c)		
<b>Total</b>	<b>Total Cultivos, (excluidos los huertos urbanos) (1+2+3)</b>	<b>14.201,6470</b>	<b>15.051,6830</b>	<b>59.079,2118</b>	<b>88.332,5418<sup>(1)</sup></b>		
<b>1,0000</b>	<b>Cultivos de tierras arables</b>	<b>4.861,6910</b>	<b>6.616,7900</b>	<b>29.681,1810</b>	<b>41.159,6620</b>		
1.1	Cereales para la producción de grano incluido el arroz y las parcelas destinadas a la producción de semillas.	1.475,3500	1.894,3900	10.310,8120	13.680,5520		14.544,4280
1.1.1	Cereales excluido el arroz	1.475,3500	1.894,3900	10.310,8120	13.680,5520		14.544,4280
1.1.1.1	Trigo total	389,3100	233,6200	2.769,5100	3.392,4400		4.630,8563
1.1.1.1.1	Trigo común y espelta	389,3100	233,6200	2.701,0900	3.324,0200		4.528,4583
1.1.1.1.2	Trigo duro	0,0000	0,0000	68,4200	68,4200		102,3980
1.1.1.2	Centeno y tranquillón	138,2800	551,8400	1.999,8600	2.689,9800		1.692,3240
1.1.1.3	Cebada	435,4700	337,5300	2.657,7000	3.430,7000		4.235,9710
1.1.1.4	Avena	393,0900	469,9500	2.435,4700	3.298,5100		3.034,3650
1.1.1.5	Maíz grano y mezcla de mazorca de maíz	0,0000	26,8400	127,5820	154,4220		506,6300
1.1.1.6	Triticale	119,2000	274,5100	198,1400	591,8500		299,7740
1.1.1.9	Otros cereales no incluidos en ningún otro lugar (por favor especifica)	0,0000	0,1000	122,5500	122,6500		144,5077
1.1.2	Arroz	0,0000	0,0000	0,0000	0,0000		0,0000
1.2	Legumbres secas y proteaginosas para la producción de grano (incluidas las mezclas de cereales y legumbres y las parcelas destinadas a la producción de semilla)	356,3025	1.104,9000	4.633,4028	6.094,6053		2.611,9877
1.3	Tubérculos y raíces	18,7200	23,8812	159,0967	201,6979		2.747,6450
1.3.1	Patatas (incluidas las patatas tempranas y para siembra)	3,2900	22,5312	133,1547	158,9759		2.615,4080
1.3.2	Remolacha azucarera (excl. semillas)	0,0000	0,0000	24,9600	24,9600		112,1400
1.3.9	Otras raíces y tubérculos no incluidos en ningún otro lugar (por favor especifica)	15,4300	1,3500	0,9820	17,7620		20,0970
1.4	Cultivos industriales	451,0725	485,7800	3.425,6589	4.362,5114		1.981,4489
1.4.1	Cultivos oleaginosos	434,4200	444,4100	3.186,1592	4.064,9892		1.573,4420
1.4.1.1	Colza y nabina	0,0000	0,6000	1,7800	2,3800		3,1000

## Superficies de cultivo y aprovechamiento. Año 2021

Comunidad Autónoma: CASTILLA Y LEÓN

Código	Nivel	Superficie cultivada inscrita (ha)				Superficie total cultivada en invernadero (voluntario)	Producción ecológica estimada respecto superficie productiva (t)
		Calificada en primer año de prácticas (a)	Calificada en conversión (b)	Calificada en agricultura ecológica (c)	Superficie total (a+b+c)		
1.4.1.2	Girasol	414,7600	311,5100	2.969,0380	3.695,3080		1.513,5040
1.4.1.3	Soja	0,0000	0,0000	0,5700	0,5700		1,2000
1.4.1.4	Lino (aceite de linaza)	0,0000	0,0000	0,0000	0,0000		0,0000
1.4.1.5	Semilla de algodón	0,0000	0,0000	0,0000	0,0000		0,0000
1.4.1.9	Otras semillas oleaginosas no incluidas en ningún otro lugar (por favor específica)	19,6600	132,3000	214,7712	366,7312		55,6380
1.4.2	Plantas textiles (cultivos de fibra)	0,0000	0,0000	1,3000	1,3000		0,0000
1.4.2.1	Algodón	0,0000	0,0000	0,0000	0,0000		0,0000
1.4.2.9	Otras plantas textiles no incluidas en ningún otro lugar (por favor específica)	0,0000	0,0000	1,3000	1,3000		0,0000
1.4.3	Tabaco	0,0000	0,0000	0,0000	0,0000		0,0000
1.4.4	Lúpulo	10,0400	2,1400	5,0100	17,1900		10,6958
1.4.5	Plantas medicinales, aromáticas y condimentarias	6,6125	39,2300	233,1897	279,0322	0,0000	397,3111
1.4.9	Otros cultivos industriales, incluyendo los cultivos energéticos, no incluidos en ningún otro lugar (por favor específica)	0,0000	0,0000	0,0000	0,0000		0,0000
1.5	Plantas cosechadas en verde (excluidos las indicadas en la casilla R9000)	1.649,4400	2.368,1397	7.776,1500	11.793,7297		24.433,5025
1.5.1	Plantas anuales cosechadas en verde	182,8200	568,1500	1.672,8200	2.423,7900		4.840,9155
1.5.1.1	Maíz forrajero	0,0000	0,0000	0,0000	0,0000		0,0000
1.5.1.9	Otras plantas anuales cosechadas en verde no incluidas en ningún otro lugar (por favor específica)	182,8200	568,1500	1.672,8200	2.423,7900		4.840,9155
1.5.2	Praderas y pastos temporales	309,5300	73,1897	558,6300	941,3497		1.406,2550
1.5.3	Otras plantas cosechadas en verde	1.157,0900	1.726,8000	5.544,7000	8.428,5900		18.186,3320
1.5.3.1	Alfalfa	849,5900	1.163,2100	4.603,5350	6.616,3350		15.959,6240
1.5.3.9	Otras plantas cosechadas en verde no incluidas en ningún otro lugar (por favor específica)	307,5000	563,5900	941,1650	1.812,2550		2.226,7080
1.6	Hortalizas frescas y fresas	128,4875	196,6551	560,4783	885,6209	0,0000	3.902,3998



## Superficies de cultivo y aprovechamiento. Año 2021

Comunidad Autónoma: CASTILLA Y LEÓN

Código	Nivel	Superficie cultivada inscrita (ha)				Superficie total cultivada en invernadero (voluntario)	Producción ecológica estimada respecto superficie productiva (t)
		Calificada en primer año de prácticas (a)	Calificada en conversión (b)	Calificada en agricultura ecológica (c)	Superficie total (a+b+c)		
1.6.1	Hortalizas frescas	128,4818	196,5451	556,4182	881,4451	0,0000	3.836,3488
1.6.1.1	Coles (excluidas las de raíz)	0,7220	0,0550	4,7324	5,5094	0,0000	118,8643
1.6.1.1.1	Coliflor y brócoli	0,0200	0,0050	0,8178	0,8428	0,0000	10,8761
1.6.1.1.2	Repollo (blanco)	0,0200	0,0100	0,2942	0,3242	0,0000	4,6455
1.6.1.1.9	Otras coles hortícolas no incluidas en ningún otro lugar (por favor especifica)	0,6820	0,0400	3,6204	4,3424	0,0000	103,3427
1.6.1.2	Hortalizas de hojas y tallo (excluidas las coles)	0,0511	33,6197	73,8471	107,5179	0,0000	782,2860
1.6.1.2.1	Apio	0,0015	0,0080	0,5556	0,5651	0,0000	8,3786
1.6.1.2.2	Puerros	0,0200	31,3484	42,5202	73,8886	0,0000	614,9933
1.6.1.2.3	Lechugas	0,0176	0,0721	0,6023	0,6920	0,0000	8,6590
1.6.1.2.4	Endivias	0,0000	0,0000	0,0000	0,0000	0,0000	0,0000
1.6.1.2.5	Espinacas	0,0050	2,1121	0,1153	2,2324	0,0000	1,1702
1.6.1.2.6	Espárragos	0,0000	0,0000	25,6556	25,6556	0,0000	125,1630
1.6.1.2.7	Achicoria	0,0000	0,0100	0,0400	0,0500	0,0000	0,0180
1.6.1.2.8	Alcachofas	0,0000	0,0000	3,5770	3,5770	0,0000	17,2976
1.6.1.2.9	Otras hortalizas de hojas y tallo (salvo coles) no incluidos en ningún otro lugar (por favor especifica)	0,0070	0,0691	0,7811	0,8572	0,0000	6,6064
1.6.1.3	Hortalizas cultivadas por el fruto	120,7978	69,7205	260,0211	450,5394	0,0000	807,9836
1.6.1.3.1	Tomates	0,9185	0,4694	4,3656	5,7535	0,0000	110,7000
1.6.1.3.2	Pepinos	0,0000	0,0400	0,3347	0,3747	0,0000	4,6119
1.6.1.3.3	Pepinillos	0,0000	0,0000	0,0000	0,0000	0,0000	0,0000
1.6.1.3.4	Melones	0,0000	3,6300	0,8250	4,4550	0,0000	4,1640
1.6.1.3.5	Sandías	0,0000	0,0000	1,4580	1,4580	0,0000	1,5750
1.6.1.3.6	Berenjenas	0,0299	0,0499	0,6019	0,6817	0,0000	18,2154

## Superficies de cultivo y aprovechamiento. Año 2021

Comunidad Autónoma: CASTILLA Y LEÓN

Código	Nivel	Superficie cultivada inscrita (ha)				Superficie total cultivada en invernadero (voluntario)	Producción ecológica estimada respecto superficie productiva (t)
		Calificada en primer año de prácticas (a)	Calificada en conversión (b)	Calificada en agricultura ecológica (c)	Superficie total (a+b+c)		
1.6.1.3.7	Calabacines	0,0139	0,0900	0,5977	0,7016	0,0000	45,2442
1.6.1.3.8	Pimientos	0,1380	0,1580	2,9374	3,2334	0,0000	15,8940
1.6.1.3.9	Otras hortalizas cultivadas por el fruto no incluidas en ningún otro lugar (por favor específica)	119,6975	65,2832	248,9008	433,8815	0,0000	607,5791
1.6.1.4	Hortalizas de bulbos y tubérculos	1,2309	28,5271	111,4499	141,2079	0,0000	1.924,1854
1.6.1.4.1	Zanahorias	0,0000	25,7300	72,0811	97,8111	0,0000	1.271,3127
1.6.1.4.2	Ajos	1,1000	1,3000	15,7278	18,1278	0,0000	82,8790
1.6.1.4.3	Cebollas	0,0954	1,4700	13,6155	15,1809	0,0000	382,3667
1.6.1.4.4	Chalotas	0,0000	0,0000	0,0000	0,0000	0,0000	0,0000
1.6.1.4.5	Rábanos	0,0100	0,0050	0,0252	0,0402	0,0000	0,4590
1.6.1.4.9	Otras hortalizas de bulbos y tubérculos no incluidas en ningún otro lugar (por favor específica)	0,0255	0,0221	10,0003	10,0479	0,0000	187,1680
1.6.1.5	Leguminosas de verdeo para consumo humano	5,6800	64,6228	106,3678	176,6706	0,0000	203,0296
1.6.1.5.1	Guisante	0,3500	10,0800	74,8720	85,3020	0,0000	50,1415
1.6.1.5.2	Judías	0,3400	1,0350	2,0048	3,3798	0,0000	6,4421
1.6.1.5.3	Habas	0,0000	0,0078	5,1410	5,1488	0,0000	1,5260
1.6.1.5.4	Otras legumbres de verdeo no incluidas en ningún otro lugar (por favor específica)	4,9900	53,5000	24,3500	82,8400	0,0000	144,9200
1.6.1.6	Otras hortalizas no clasificadas en ningún otro lugar	0,0000	0,0000	0,0000	0,0000	0,0000	0,0000
1.6.2	Fresas	0,0057	0,1100	4,0601	4,1758	0,0000	66,0510
1.7	Otros cultivos de tierras arables	0,0000	16,7000	0,0000	16,7000		
1.8	Barbechos	782,3185	526,3440	2.815,5823	4.124,2448	0,0000	
<b>2,0000</b>	<b>Pastos permanentes</b>	<b>6.750,8300</b>	<b>4.128,9900</b>	<b>19.271,3000</b>	<b>30.151,1200</b>		
2.1	Pastos y praderas permanentes (excluidos los pastos pobres)	6.729,5900	3.324,4500	17.362,0840	27.416,1240		
2.2	Pastos pobres	19,5300	351,4400	1.799,0560	2.170,0260		

## Superficies de cultivo y aprovechamiento. Año 2021

Comunidad Autónoma: CASTILLA Y LEÓN

Código	Nivel	Superficie cultivada inscrita (ha)				Superficie total cultivada en invernadero (voluntario)	Producción ecológica estimada respecto superficie productiva (t)
		Calificada en primer año de prácticas (a)	Calificada en conversión (b)	Calificada en agricultura ecológica (c)	Superficie total (a+b+c)		
2.2.1	Eriales (erial, matorral, espartizal)	10,6200	0,0000	46,8800	57,5000		
2.2.2	Terreno forestal con carga ganadera y/o pecoreo (2)	8,9100	351,4400	1.752,1760	2.112,5260		
2.3	Dehesa	1,7100	453,1000	110,1600	564,9700		
<b>3,0000</b>	<b>Cultivos permanentes</b>	<b>2.589,1260</b>	<b>4.305,9030</b>	<b>10.126,7308</b>	<b>17.021,7598</b>	<b>0,0000</b>	
3.1	Cultivos permanentes para el consumo humano	2.542,0360	3.835,7630	9.631,6308	16.009,4298	0,0000	30.762,8539
3.1.1	Frutas, bayas y frutos secos (excluidos los cítricos, uvas y fresas)	373,7775	751,8135	3.620,1630	4.745,7540		571,2489
3.1.1.1	Frutas de zonas climáticas templadas	3,9800	14,8210	27,9900	46,7910		61,3889
3.1.1.1.1	Frutas de pepita	2,6200	4,8510	13,6360	21,1070		40,6771
3.1.1.1.1.1	Manzanas	2,5600	4,1000	13,0050	19,6650		39,8890
3.1.1.1.1.2	Peras	0,0600	0,7510	0,5710	1,3820		0,7881
3.1.1.1.1.9	Otras frutas de pepita no incluidas en ningún otro lugar (por favor especifica)	0,0000	0,0000	0,0600	0,0600		0,0000
3.1.1.1.2	Frutas de hueso	1,3600	9,9700	14,3540	25,6840		20,7118
3.1.1.1.2.1	Melocotones	0,1200	0,2400	0,5700	0,9300		0,2210
3.1.1.1.2.2	Nectarinas	0,0000	0,0000	0,1200	0,1200		0,0750
3.1.1.1.2.3	Albaricoques	0,0000	0,0000	0,0000	0,0000		0,0000
3.1.1.1.2.4	Cerezas	0,0000	6,2600	10,0500	16,3100		10,6950
3.1.1.1.2.5	Ciruelas	0,0100	3,2100	2,2940	5,5140		3,3078
3.1.1.1.2.9	Otras frutas de hueso no incluidas en ningún otro lugar (por favor especifica)	1,2300	0,2600	1,3200	2,8100		6,4130
3.1.1.2	Frutas de zonas climáticas subtropicales y tropicales	6,0500	0,6800	1,4300	8,1600		6,3510
3.1.1.2.1	Higos	6,0500	0,3400	1,0500	7,4400		3,8410
3.1.1.2.2	Kiwis	0,0000	0,0000	0,1500	0,1500		1,6000
3.1.1.2.3	Aguacates	0,0000	0,0000	0,0000	0,0000		0,0000
3.1.1.2.4	Plátanos y bananas	0,0000	0,0000	0,0000	0,0000		0,0000

## Superficies de cultivo y aprovechamiento. Año 2021

Comunidad Autónoma: CASTILLA Y LEÓN

Código	Nivel	Superficie cultivada inscrita (ha)				Superficie total cultivada en invernadero (voluntario)	Producción ecológica estimada respecto superficie productiva (t)
		Calificada en primer año de prácticas (a)	Calificada en conversión (b)	Calificada en agricultura ecológica (c)	Superficie total (a+b+c)		
3.1.1.2.9	Otras frutas de zonas climáticas subtropicales no incluidas en ningún otro lugar (por favor específica)	0,0000	0,3400	0,2300	0,5700		0,9100
3.1.1.3	Bayas (excluyendo fresas)	1,5400	0,1900	42,2876	44,0176		64,1150
3.1.1.3.1	Grosellas negras	0,0000	0,0000	2,0121	2,0121		4,3720
3.1.1.3.2	Frambuesas	1,5400	0,1900	8,1855	9,9155		32,4412
3.1.1.3.9	Otras bayas no incluidas en ningún otro lugar (por favor específica)	0,0000	0,0000	32,0900	32,0900		27,3018
3.1.1.4	Frutos secos	362,2075	736,1225	3.548,4554	4.646,7854		439,3940
3.1.1.4.1	Nueces	5,5800	8,9200	18,3300	32,8300		0,9420
3.1.1.4.2	Avellanas	0,4000	0,0000	3,5450	3,9450		0,2400
3.1.1.4.3	Almendras	238,3200	238,4300	378,1100	854,8600		135,2560
3.1.1.4.4	Castañas	25,5175	20,1025	23,9440	69,5640		26,5200
3.1.1.4.9	Otros frutos de cáscara no incluidos en ningún otro lugar (por favor específica)	92,3900	468,6700	3.124,5264	3.685,5864		276,4360
3.1.2	Cítricos	0,0000	0,0000	0,0000	0,0000		0,0000
3.1.2.1	Toronjas y pomelos	0,0000	0,0000	0,0000	0,0000		0,0000
3.1.2.2	Limonos y limas ácidas	0,0000	0,0000	0,0000	0,0000		0,0000
3.1.2.3	Naranjas	0,0000	0,0000	0,0000	0,0000		0,0000
3.1.2.4	Mandarinas y clementinas	0,0000	0,0000	0,0000	0,0000		0,0000
3.1.2.9	Otros cítricos no incluidos en ningún otro lugar (por favor específica)	0,0000	0,0000	0,0000	0,0000		0,0000
3.1.3	Viñedos	2.101,1255	2.692,1095	5.705,6803	10.498,9153	0,0000	29.900,5300
3.1.3.1	Viñedo para vino	2.101,1255	2.692,1095	5.705,6003	10.498,8353	0,0000	29.900,2560
3.1.3.2	Viñedos para uva de mesa	0,0000	0,0000	0,0800	0,0800	0,0000	0,2740
3.1.3.3	Viñedos para uvas pasas	0,0000	0,0000	0,0000	0,0000	0,0000	0,0000
3.1.4	Olivar	29,9230	376,3500	292,9275	699,2005	0,0000	291,0750
3.1.4.1	Olivar para aceitunas de mesa	0,0000	0,0000	0,0000	0,0000	0,0000	0,0000

## Superficies de cultivo y aprovechamiento. Año 2021

Comunidad Autónoma: CASTILLA Y LEÓN

Código	Nivel	Superficie cultivada inscrita (ha)				Superficie total cultivada en invernadero (voluntario)	Producción ecológica estimada respecto superficie productiva (t)
		Calificada en primer año de prácticas (a)	Calificada en conversión (b)	Calificada en agricultura ecológica (c)	Superficie total (a+b+c)		
3.1.4.2	Olivar para aceite	29,9230	376,3500	292,9275	699,2005	0,0000	291,0750
3.1.5	Otros cultivos permanentes no incluidos en ningún otro lugar para el consumo humano (por favor especifica)	37,2100	15,4900	12,8600	65,5600	0,0000	0,0000
3.2	Viveros	0,0000	0,0000	0,1700	0,1700	0,0000	
3.3	Otros cultivos permanentes (por favor especifica)	47,0900	470,1400	494,9300	1.012,1600	0,0000	
<b>4,0000</b>	<b>Setas cultivadas (no se suma a Total Cultivos)</b>	<b>0,0000</b>	<b>0,0000</b>	<b>0,1700</b>	<b>0,1700</b>		<b>0,3350</b>

(1) Incluye el "Terreno forestal con carga ganadera y/o pecoreo" que no es SAU (Superficie Agraria Útil).

(2) El concepto "Terreno forestal con carga ganadera y/o pecoreo" no es SAU (Superficie Agraria Útil).

## Superficies de cultivo y aprovechamiento. Año 2021

Comunidad Autónoma: CATALUÑA

Código	Nivel	Superficie cultivada inscrita (ha)				Superficie total cultivada en invernadero (voluntario)	Producción ecológica estimada respecto superficie productiva (t)
		Calificada en primer año de prácticas (a)	Calificada en conversión (b)	Calificada en agricultura ecológica (c)	Superficie total (a+b+c)		
<b>Total</b>	<b>Total Cultivos, (excluidos los huertos urbanos) (1+2+3)</b>	<b>34.156,8757</b>	<b>27.015,1981</b>	<b>209.514,2308</b>	<b>270.686,3046<sup>(1)</sup></b>		
<b>1,0000</b>	<b>Cultivos de tierras arables</b>	<b>2.388,7500</b>	<b>1.454,7949</b>	<b>20.664,0020</b>	<b>24.507,5469</b>		
1.1	Cereales para la producción de grano incluido el arroz y las parcelas destinadas a la producción de semillas.	789,8300	520,9674	6.700,8000	8.011,5974		31.186,4532
1.1.1	Cereales excluido el arroz	789,8300	520,9674	6.531,8800	7.842,6774		30.612,4087
1.1.1.1	Trigo total	169,9800	127,3200	2.088,9400	2.386,2400		9.299,7160
1.1.1.1.1	Trigo común y espelta	169,9800	125,9300	2.083,3700	2.379,2800		9.290,0874
1.1.1.1.2	Trigo duro	0,0000	1,3900	5,5700	6,9600		9,6286
1.1.1.2	Centeno y tranquillón	56,5200	7,2300	202,3100	266,0600		459,7545
1.1.1.3	Cebada	220,9100	244,2874	1.998,7800	2.463,9774		9.319,9769
1.1.1.4	Avena	243,3000	129,0900	1.520,3900	1.892,7800		4.374,2710
1.1.1.5	Maíz grano y mezcla de mazorca de maíz	18,4500	3,8800	328,9000	351,2300		6.379,5407
1.1.1.6	Triticale	50,2700	3,9800	259,9300	314,1800		285,6276
1.1.1.9	Otros cereales no incluidos en ningún otro lugar (por favor especifica)	30,4000	5,1800	132,6300	168,2100		493,5221
1.1.2	Arroz	0,0000	0,0000	168,9200	168,9200		574,0444
1.2	Legumbres secas y proteaginosas para la producción de grano (incluidas las mezclas de cereales y legumbres y las parcelas destinadas a la producción de semilla)	52,0500	1,2700	247,2600	300,5800		143,4908
1.3	Tubérculos y raíces	1,4700	4,0800	104,6700	110,2200		541,1601
1.3.1	Patatas (incluidas las patatas tempranas y para siembra)	1,4700	3,8400	98,8500	104,1600		540,8402
1.3.2	Remolacha azucarera (excl. semillas)	0,0000	0,0000	2,0000	2,0000		0,0011
1.3.9	Otras raíces y tubérculos no incluidos en ningún otro lugar (por favor especifica)	0,0000	0,2400	3,8200	4,0600		0,3188
1.4	Cultivos industriales	80,7000	65,1300	691,4467	837,2767		8.800,1172
1.4.1	Cultivos oleaginosos	71,4400	45,1700	602,2800	718,8900		101,1834
1.4.1.1	Colza y nabina	18,3400	21,1800	306,9300	346,4500		96,3182

## Superficies de cultivo y aprovechamiento. Año 2021

Comunidad Autónoma: CATALUÑA

Código	Nivel	Superficie cultivada inscrita (ha)				Superficie total cultivada en invernadero (voluntario)	Producción ecológica estimada respecto superficie productiva (t)
		Calificada en primer año de prácticas	Calificada en conversión	Calificada en agricultura ecológica	Superficie total		
		(a)	(b)	(c)	(a+b+c)		
1.4.1.2	Girasol	17,1900	1,8900	105,0100	124,0900		1,9619
1.4.1.3	Soja	0,0000	13,1400	22,7300	35,8700		0,7654
1.4.1.4	Lino (aceite de linaza)	0,0000	0,0000	3,8600	3,8600		0,0429
1.4.1.5	Semilla de algodón	0,0000	0,0000	0,0000	0,0000		0,0000
1.4.1.9	Otras semillas oleaginosas no incluidas en ningún otro lugar (por favor especifica)	35,9100	8,9600	163,7500	208,6200		2,0951
1.4.2	Plantas textiles (cultivos de fibra)	0,3000	4,6600	11,9200	16,8800		0,0113
1.4.2.1	Algodón	0,0000	0,0000	0,0000	0,0000		0,0000
1.4.2.9	Otras plantas textiles no incluidas en ningún otro lugar (por favor especifica)	0,3000	4,6600	11,9200	16,8800		0,0113
1.4.3	Tabaco	0,0000	0,0000	0,0000	0,0000		0,0000
1.4.4	Lúpulo	0,0000	0,0000	14,0400	14,0400		6,1968
1.4.5	Plantas medicinales, aromáticas y condimentarias	8,9600	15,3000	63,2067	87,4667	0,0000	32,7034
1.4.9	Otros cultivos industriales, incluyendo los cultivos energéticos, no incluidos en ningún otro lugar (por favor especifica)	0,0000	0,0000	0,0000	0,0000		8.660,0222
1.5	Plantas cosechadas en verde (excluidos las indicadas en la casilla R9000)	1.101,4300	526,7611	9.024,6778	10.652,8689		15.273,2990
1.5.1	Plantas anuales cosechadas en verde	254,2300	92,6800	2.028,5297	2.375,4397		2.140,9854
1.5.1.1	Maíz forrajero	0,0000	0,0000	0,0000	0,0000		0,0000
1.5.1.9	Otras plantas anuales cosechadas en verde no incluidas en ningún otro lugar (por favor especifica)	254,2300	92,6800	2.028,5297	2.375,4397		2.140,9854
1.5.2	Praderas y pastos temporales	516,0300	263,0311	3.583,5081	4.362,5692		5.056,7365
1.5.3	Otras plantas cosechadas en verde	331,1700	171,0500	3.412,6400	3.914,8600		8.075,5770
1.5.3.1	Alfalfa	213,4000	140,8700	2.476,9100	2.831,1800		6.230,4496
1.5.3.9	Otras plantas cosechadas en verde no incluidas en ningún otro lugar (por favor especifica)	117,7700	30,1800	935,7300	1.083,6800		1.845,1274
1.6	Hortalizas frescas y fresas	23,3300	59,7700	1.010,0596	1.093,1596	0,0000	2.847,9601
1.6.1	Hortalizas frescas	23,3300	59,7700	1.000,4496	1.083,5496	0,0000	2.831,6401

## Superficies de cultivo y aprovechamiento. Año 2021

Comunidad Autónoma: CATALUÑA

Código	Nivel	Superficie cultivada inscrita (ha)				Superficie total cultivada en invernadero (voluntario)	Producción ecológica estimada respecto superficie productiva (t)
		Calificada en primer año de prácticas (a)	Calificada en conversión (b)	Calificada en agricultura ecológica (c)	Superficie total (a+b+c)		
1.6.1.1	Coles (excluidas las de raíz)	1,8600	2,3500	89,0600	93,2700	0,0000	1,9371
1.6.1.1.1	Coliflor y brócoli	1,8600	2,2400	88,6300	92,7300	0,0000	1,8995
1.6.1.1.2	Repollo (blanco)	0,0000	0,1100	0,4300	0,5400	0,0000	0,0376
1.6.1.1.9	Otras coles hortícolas no incluidas en ningún otro lugar (por favor especifica)	0,0000	0,0000	0,0000	0,0000	0,0000	0,0000
1.6.1.2	Hortalizas de hojas y tallo (excluidas las coles)	2,1000	6,4400	124,4400	132,9800	0,0000	4,0806
1.6.1.2.1	Apio	0,0000	0,1900	10,0200	10,2100	0,0000	0,0128
1.6.1.2.2	Puerros	0,0000	0,0000	0,0000	0,0000	0,0000	0,0000
1.6.1.2.3	Lechugas	0,3800	2,4600	37,6800	40,5200	0,0000	0,1880
1.6.1.2.4	Endivias	0,0000	0,0000	3,4900	3,4900	0,0000	3,2245
1.6.1.2.5	Espinacas	0,0000	0,1200	22,0500	22,1700	0,0000	0,2100
1.6.1.2.6	Espárragos	0,7300	0,5300	1,8000	3,0600	0,0000	0,0125
1.6.1.2.7	Achicoria	0,0000	0,0000	0,0000	0,0000	0,0000	0,0000
1.6.1.2.8	Alcachofas	0,5200	3,0100	33,0100	36,5400	0,0000	0,1314
1.6.1.2.9	Otras hortalizas de hojas y tallo (salvo coles) no incluidos en ningún otro lugar (por favor especifica)	0,4700	0,1300	16,3900	16,9900	0,0000	0,3014
1.6.1.3	Hortalizas cultivadas por el fruto	5,3300	17,8500	329,5139	352,6939	0,0000	2.187,6525
1.6.1.3.1	Tomates	0,7300	2,5800	94,3200	97,6300	0,0000	721,2883
1.6.1.3.2	Pepinos	0,0000	0,0000	4,8600	4,8600	0,0000	0,0370
1.6.1.3.3	Pepinillos	0,0000	0,0000	0,0000	0,0000	0,0000	0,0000
1.6.1.3.4	Melones	0,0600	0,4900	21,7900	22,3400	0,0000	4,0547
1.6.1.3.5	Sandías	0,0000	0,0000	19,6700	19,6700	0,0000	0,1570
1.6.1.3.6	Berenjenas	0,4200	0,0500	5,7800	6,2500	0,0000	0,0547
1.6.1.3.7	Calabacines	0,2100	0,2400	15,2000	15,6500	0,0000	0,4325



## Superficies de cultivo y aprovechamiento. Año 2021

Comunidad Autónoma: CATALUÑA

Código	Nivel	Superficie cultivada inscrita (ha)				Superficie total cultivada en invernadero (voluntario)	Producción ecológica estimada respecto superficie productiva (t)
		Calificada en primer año de prácticas (a)	Calificada en conversión (b)	Calificada en agricultura ecológica (c)	Superficie total (a+b+c)		
1.6.1.3.8	Pimientos	0,1500	0,0400	8,3800	8,5700	0,0000	0,6278
1.6.1.3.9	Otras hortalizas cultivadas por el fruto no incluidas en ningún otro lugar (por favor específica)	3,7600	14,4500	159,5139	177,7239	0,0000	1.461,0005
1.6.1.4	Hortalizas de bulbos y tubérculos	6,5600	11,9000	143,3857	161,8457	0,0000	632,7919
1.6.1.4.1	Zanahorias	0,0000	0,3400	38,5900	38,9300	0,0000	2,9275
1.6.1.4.2	Ajos	0,0700	0,0000	5,8700	5,9400	0,0000	125,4080
1.6.1.4.3	Cebollas	6,4900	10,4900	88,1500	105,1300	0,0000	8,4578
1.6.1.4.4	Chalotas	0,0000	0,0000	0,0000	0,0000	0,0000	0,0000
1.6.1.4.5	Rábanos	0,0000	1,0700	1,5100	2,5800	0,0000	0,0308
1.6.1.4.9	Otras hortalizas de bulbos y tubérculos no incluidas en ningún otro lugar (por favor específica)	0,0000	0,0000	9,2657	9,2657	0,0000	495,9677
1.6.1.5	Leguminosas de verdeo para consumo humano	7,4800	21,2300	314,0500	342,7600	0,0000	5,1780
1.6.1.5.1	Guisante	3,6100	0,0000	51,3300	54,9400	0,0000	1,6910
1.6.1.5.2	Judías	1,8100	0,9800	51,2400	54,0300	0,0000	0,4140
1.6.1.5.3	Habas	0,0600	3,2100	84,3200	87,5900	0,0000	0,6730
1.6.1.5.4	Otras legumbres de verdeo no incluidas en ningún otro lugar (por favor específica)	2,0000	17,0400	127,1600	146,2000	0,0000	2,4000
1.6.1.6	Otras hortalizas no clasificadas en ningún otro lugar	0,0000	0,0000	0,0000	0,0000	0,0000	0,0000
1.6.2	Fresas	0,0000	0,0000	9,6100	9,6100	0,0000	16,3200
1.7	Otros cultivos de tierras arables	0,0000	0,0000	0,0000	0,0000		
1.8	Barbechos	339,9400	276,8164	2.885,0879	3.501,8443	0,0000	
<b>2,0000</b>	<b>Pastos permanentes</b>	<b>27.665,4690</b>	<b>15.267,4170</b>	<b>159.815,5113</b>	<b>202.748,3973</b>		
2.1	Pastos y praderas permanentes (excluidos los pastos pobres)	23.025,0350	13.851,5750	135.763,9329	172.640,5429		
2.2	Pastos pobres	4.640,4340	1.415,8420	24.051,5784	30.107,8544		
2.2.1	Eriales (erial, matorral, espartizal)	0,0000	0,0000	0,0000	0,0000		

## Superficies de cultivo y aprovechamiento. Año 2021

Comunidad Autónoma: CATALUÑA

Código	Nivel	Superficie cultivada inscrita (ha)				Superficie total cultivada en invernadero (voluntario)	Producción ecológica estimada respecto superficie productiva (t)
		Calificada en primer año de prácticas (a)	Calificada en conversión (b)	Calificada en agricultura ecológica (c)	Superficie total (a+b+c)		
2.2.2	Terreno forestal con carga ganadera y/o pecoreo (2)	4.640,4340	1.415,8420	24.051,5784	30.107,8544		
2.3	Dehesa	0,0000	0,0000	0,0000	0,0000		
<b>3,0000</b>	<b>Cultivos permanentes</b>	<b>4.102,6567</b>	<b>10.292,9862</b>	<b>29.034,7175</b>	<b>43.430,3604</b>	<b>0,0000</b>	
3.1	Cultivos permanentes para el consumo humano	4.072,5867	10.174,3007	28.811,1675	43.058,0549	0,0000	127.402,9688
3.1.1	Frutas, bayas y frutos secos (excluidos los cítricos, uvas y fresas)	713,2800	1.090,6777	3.904,3717	5.708,3294		8.894,2633
3.1.1.1	Frutas de zonas climáticas templadas	54,6500	337,1657	1.208,8417	1.600,6574		6.283,1470
3.1.1.1.1	Frutas de pepita	36,1500	149,6600	567,6200	753,4300		5.387,5581
3.1.1.1.1.1	Manzanas	18,5000	96,7000	378,9400	494,1400		3.731,1153
3.1.1.1.1.2	Peras	17,6500	52,8800	179,7200	250,2500		1.586,4869
3.1.1.1.1.9	Otras frutas de pepita no incluidas en ningún otro lugar (por favor especifica)	0,0000	0,0800	8,9600	9,0400		69,9559
3.1.1.1.2	Frutas de hueso	18,5000	187,5057	641,2217	847,2274		895,5889
3.1.1.1.2.1	Melocotones	0,7300	86,6000	182,7300	270,0600		168,9477
3.1.1.1.2.2	Nectarinas	0,0000	36,4400	120,3800	156,8200		23,4398
3.1.1.1.2.3	Albaricoques	1,3100	31,4000	107,3800	140,0900		514,2652
3.1.1.1.2.4	Cerezas	0,3700	19,0100	140,7600	160,1400		100,0981
3.1.1.1.2.5	Ciruelas	1,9700	1,4400	20,7500	24,1600		53,4279
3.1.1.1.2.9	Otras frutas de hueso no incluidas en ningún otro lugar (por favor especifica)	14,1200	12,6157	69,2217	95,9574		35,4101
3.1.1.2	Frutas de zonas climáticas subtropicales y tropicales	19,2500	40,8220	87,3800	147,4520		473,0272
3.1.1.2.1	Higos	5,6800	39,0820	65,8600	110,6220		456,9843
3.1.1.2.2	Kiwis	0,0000	0,2500	3,4500	3,7000		11,9871
3.1.1.2.3	Aguacates	0,0000	0,0000	0,5800	0,5800		0,0667
3.1.1.2.4	Plátanos y bananas	0,0000	0,0000	0,0000	0,0000		0,0000

## Superficies de cultivo y aprovechamiento. Año 2021

Comunidad Autónoma: CATALUÑA

Código	Nivel	Superficie cultivada inscrita (ha)				Superficie total cultivada en invernadero (voluntario)	Producción ecológica estimada respecto superficie productiva (t)
		Calificada en primer año de prácticas (a)	Calificada en conversión (b)	Calificada en agricultura ecológica (c)	Superficie total (a+b+c)		
3.1.1.2.9	Otras frutas de zonas climáticas subtropicales no incluidas en ningún otro lugar (por favor específica)	13,5700	1,4900	17,4900	32,5500		3,9891
3.1.1.3	Bayas (excluyendo fresas)	1,0100	1,2500	2,3000	4,5600		0,0729
3.1.1.3.1	Grosellas negras	0,0000	0,0700	1,2500	1,3200		0,0014
3.1.1.3.2	Frambuesas	0,0000	0,0000	0,0000	0,0000		0,0000
3.1.1.3.9	Otras bayas no incluidas en ningún otro lugar (por favor específica)	1,0100	1,1800	1,0500	3,2400		0,0714
3.1.1.4	Frutos secos	638,3700	711,4400	2.605,8500	3.955,6600		2.138,0163
3.1.1.4.1	Nueces	1,9200	28,8400	105,8300	136,5900		0,0032
3.1.1.4.2	Avellanas	16,6400	71,9100	265,1500	353,7000		139,9068
3.1.1.4.3	Almendras	619,8100	590,6800	2.200,0700	3.410,5600		1.993,3875
3.1.1.4.4	Castañas	0,0000	0,0000	16,2200	16,2200		3,9166
3.1.1.4.9	Otros frutos de cáscara no incluidos en ningún otro lugar (por favor específica)	0,0000	20,0100	18,5800	38,5900		0,8021
3.1.2	Cítricos	17,6100	64,4137	170,8500	252,8737		855,2090
3.1.2.1	Toronjas y pomelos	0,0000	0,0000	1,6400	1,6400		0,0010
3.1.2.2	Limonos y limas ácidas	0,0700	1,3700	23,0800	24,5200		21,7798
3.1.2.3	Naranjas	0,6600	15,8830	75,0300	91,5730		600,5975
3.1.2.4	Mandarinas y clementinas	16,8800	45,6407	62,8700	125,3907		232,8124
3.1.2.9	Otros cítricos no incluidos en ningún otro lugar (por favor específica)	0,0000	1,5200	8,2300	9,7500		0,0183
3.1.3	Viñedos	2.456,9754	7.604,3180	17.100,1511	27.161,4445	0,0000	97.409,9922
3.1.3.1	Viñedo para vino	2.456,9754	7.604,3180	17.096,4911	27.157,7845	0,0000	97.405,8313
3.1.3.2	Viñedos para uva de mesa	0,0000	0,0000	3,6600	3,6600	0,0000	4,1609
3.1.3.3	Viñedos para uvas pasas	0,0000	0,0000	0,0000	0,0000	0,0000	0,0000
3.1.4	Olivar	869,7913	1.412,2613	7.383,8347	9.665,8873	0,0000	20.240,3780

## Superficies de cultivo y aprovechamiento. Año 2021

Comunidad Autónoma: CATALUÑA

Código	Nivel	Superficie cultivada inscrita (ha)				Superficie total cultivada en invernadero (voluntario)	Producción ecológica estimada respecto superficie productiva (t)
		Calificada en primer año de prácticas (a)	Calificada en conversión (b)	Calificada en agricultura ecológica (c)	Superficie total (a+b+c)		
3.1.4.1	Olivar para aceitunas de mesa	0,0000	0,0000	0,0000	0,0000	0,0000	0,0000
3.1.4.2	Olivar para aceite	869,7913	1.412,2613	7.383,8347	9.665,8873	0,0000	20.240,3780
3.1.5	Otros cultivos permanentes no incluidos en ningún otro lugar para el consumo humano (por favor específica)	14,9300	2,6300	251,9600	269,5200	0,0000	3,1262
3.2	Viveros	0,7700	0,0000	13,4200	14,1900	0,0000	
3.3	Otros cultivos permanentes (por favor específica)	29,3000	118,6855	210,1300	358,1155	0,0000	
<b>4,0000</b>	<b>Setas cultivadas (no se suma a Total Cultivos)</b>	<b>0,0000</b>	<b>0,0000</b>	<b>0,1400</b>	<b>0,1400</b>		<b>0,0011</b>

(1) Incluye el "Terreno forestal con carga ganadera y/o pecoreo" que no es SAU (Superficie Agraria Útil).

(2) El concepto "Terreno forestal con carga ganadera y/o pecoreo" no es SAU (Superficie Agraria Útil).

## Superficies de cultivo y aprovechamiento. Año 2021

Comunidad Autónoma: EXTREMADURA

Código	Nivel	Superficie cultivada inscrita (ha)				Superficie total cultivada en invernadero (voluntario)	Producción ecológica estimada respecto superficie productiva (t)
		Calificada en primer año de prácticas (a)	Calificada en conversión (b)	Calificada en agricultura ecológica (c)	Superficie total (a+b+c)		
<b>Total</b>	<b>Total Cultivos, (excluidos los huertos urbanos) (1+2+3)</b>	<b>10.639,6070</b>	<b>8.970,9430</b>	<b>89.372,7390</b>	<b>108.983,2890<sup>(1)</sup></b>		
<b>1,0000</b>	<b>Cultivos de tierras arables</b>	<b>2.304,6960</b>	<b>877,9100</b>	<b>11.544,8090</b>	<b>14.727,4150</b>		
1.1	Cereales para la producción de grano incluido el arroz y las parcelas destinadas a la producción de semillas.	557,8100	196,1300	4.584,4133	5.338,3533		383,7654
1.1.1	Cereales excluido el arroz	557,8100	196,1300	4.584,4133	5.338,3533		383,7654
1.1.1.1	Trigo total	65,0900	8,0300	443,4450	516,5650		71,9674
1.1.1.1.1	Trigo común y espelta	61,1800	8,0300	441,1300	510,3400		64,2816
1.1.1.1.2	Trigo duro	3,9100	0,0000	2,3150	6,2250		7,6858
1.1.1.2	Centeno y tranquillón	113,4300	64,3800	1.261,1850	1.438,9950		63,0990
1.1.1.3	Cebada	87,1650	19,9400	574,6400	681,7450		47,5594
1.1.1.4	Avena	248,7050	103,7000	2.020,2650	2.372,6700		201,1396
1.1.1.5	Maíz grano y mezcla de mazorca de maíz	31,8800	0,0800	24,6600	56,6200		0,0000
1.1.1.6	Triticale	11,5400	0,0000	260,2183	271,7583		0,0000
1.1.1.9	Otros cereales no incluidos en ningún otro lugar (por favor especifica)	0,0000	0,0000	0,0000	0,0000		0,0000
1.1.2	Arroz	0,0000	0,0000	0,0000	0,0000		0,0000
1.2	Legumbres secas y proteaginosas para la producción de grano (incluidas las mezclas de cereales y legumbres y las parcelas destinadas a la producción de semilla)	13,7700	5,7300	851,5750	871,0750		301,9350
1.3	Tubérculos y raíces	0,0000	0,0000	0,0000	0,0000		0,0000
1.3.1	Patatas (incluidas las patatas tempranas y para siembra)	0,0000	0,0000	0,0000	0,0000		0,0000
1.3.2	Remolacha azucarera (excl. semillas)	0,0000	0,0000	0,0000	0,0000		0,0000
1.3.9	Otras raíces y tubérculos no incluidos en ningún otro lugar (por favor especifica)	0,0000	0,0000	0,0000	0,0000		0,0000
1.4	Cultivos industriales	0,5300	16,7300	5,9700	23,2300		0,6400
1.4.1	Cultivos oleaginosos	0,0000	16,7100	0,0000	16,7100		0,0000
1.4.1.1	Colza y nabina	0,0000	16,7100	0,0000	16,7100		0,0000

## Superficies de cultivo y aprovechamiento. Año 2021

Comunidad Autónoma: EXTREMADURA

Código	Nivel	Superficie cultivada inscrita (ha)				Superficie total cultivada en invernadero (voluntario)	Producción ecológica estimada respecto superficie productiva (t)
		Calificada en primer año de prácticas	Calificada en conversión	Calificada en agricultura ecológica	Superficie total		
		(a)	(b)	(c)	(a+b+c)		
1.4.1.2	Girasol	0,0000	0,0000	0,0000	0,0000		0,0000
1.4.1.3	Soja	0,0000	0,0000	0,0000	0,0000		0,0000
1.4.1.4	Lino (aceite de linaza)	0,0000	0,0000	0,0000	0,0000		0,0000
1.4.1.5	Semilla de algodón	0,0000	0,0000	0,0000	0,0000		0,0000
1.4.1.9	Otras semillas oleaginosas no incluidas en ningún otro lugar (por favor especifica)	0,0000	0,0000	0,0000	0,0000		0,0000
1.4.2	Plantas textiles (cultivos de fibra)	0,0000	0,0000	0,0000	0,0000		0,0000
1.4.2.1	Algodón	0,0000	0,0000	0,0000	0,0000		0,0000
1.4.2.9	Otras plantas textiles no incluidas en ningún otro lugar (por favor especifica)	0,0000	0,0000	0,0000	0,0000		0,0000
1.4.3	Tabaco	0,0000	0,0000	0,0000	0,0000		0,0000
1.4.4	Lúpulo	0,0000	0,0000	0,0000	0,0000		0,0000
1.4.5	Plantas medicinales, aromáticas y condimentarias	0,5300	0,0200	5,9700	6,5200	0,0000	0,6400
1.4.9	Otros cultivos industriales, incluyendo los cultivos energéticos, no incluidos en ningún otro lugar (por favor especifica)	0,0000	0,0000	0,0000	0,0000		0,0000
1.5	Plantas cosechadas en verde (excluidas las indicadas en la casilla R9000)	959,4300	365,0900	1.930,9810	3.255,5010		11.126,7284
1.5.1	Plantas anuales cosechadas en verde	151,9100	188,1400	827,0120	1.167,0620		4.695,4456
1.5.1.1	Maíz forrajero	0,0000	0,0000	0,0000	0,0000		0,0000
1.5.1.9	Otras plantas anuales cosechadas en verde no incluidas en ningún otro lugar (por favor especifica)	151,9100	188,1400	827,0120	1.167,0620		4.695,4456
1.5.2	Praderas y pastos temporales	775,4600	176,9500	1.094,9090	2.047,3190		6.431,2828
1.5.3	Otras plantas cosechadas en verde	32,0600	0,0000	9,0600	41,1200		0,0000
1.5.3.1	Alfalfa	32,0600	0,0000	9,0600	41,1200		0,0000
1.5.3.9	Otras plantas cosechadas en verde no incluidas en ningún otro lugar (por favor especifica)	0,0000	0,0000	0,0000	0,0000		0,0000
1.6	Hortalizas frescas y fresas	33,4900	6,0600	955,5500	995,1000	0,0000	731,7646
1.6.1	Hortalizas frescas	33,4500	6,0600	955,4900	995,0000	0,0000	731,7646

## Superficies de cultivo y aprovechamiento. Año 2021

Comunidad Autónoma: EXTREMADURA

Código	Nivel	Superficie cultivada inscrita (ha)				Superficie total cultivada en invernadero (voluntario)	Producción ecológica estimada respecto superficie productiva (t)
		Calificada en primer año de prácticas	Calificada en conversión	Calificada en agricultura ecológica	Superficie total		
		(a)	(b)	(c)	(a+b+c)		
1.6.1.1	Coles (excluidas las de raíz)	0,1700	0,1500	167,2420	167,5620	0,0000	1,0864
1.6.1.1.1	Coliflor y brócoli	0,1700	0,1500	167,2000	167,5200	0,0000	1,0864
1.6.1.1.2	Repollo (blanco)	0,0000	0,0000	0,0400	0,0400	0,0000	0,0000
1.6.1.1.9	Otras coles hortícolas no incluidas en ningún otro lugar (por favor especifica)	0,0000	0,0000	0,0020	0,0020	0,0000	0,0000
1.6.1.2	Hortalizas de hojas y tallo (excluidas las coles)	12,1900	3,8800	156,5650	172,6350	0,0000	537,0156
1.6.1.2.1	Apio	0,0000	0,0000	0,0000	0,0000	0,0000	0,0000
1.6.1.2.2	Puerros	0,0000	0,0000	0,1000	0,1000	0,0000	0,0000
1.6.1.2.3	Lechugas	0,0000	0,0000	0,0200	0,0200	0,0000	0,0000
1.6.1.2.4	Endivias	0,0000	0,0000	0,0000	0,0000	0,0000	0,0000
1.6.1.2.5	Espinacas	0,0000	0,0000	0,0100	0,0100	0,0000	0,0000
1.6.1.2.6	Espárragos	11,9200	0,0000	144,2900	156,2100	0,0000	537,0156
1.6.1.2.7	Achicoria	0,0000	0,0000	0,0000	0,0000	0,0000	0,0000
1.6.1.2.8	Alcachofas	0,0000	0,0000	0,0100	0,0100	0,0000	0,0000
1.6.1.2.9	Otras hortalizas de hojas y tallo (salvo coles) no incluidos en ningún otro lugar (por favor especifica)	0,2700	3,8800	12,1350	16,2850	0,0000	0,0000
1.6.1.3	Hortalizas cultivadas por el fruto	4,3000	2,0300	415,4400	421,7700	0,0000	125,3426
1.6.1.3.1	Tomates	3,3000	0,0000	338,1000	341,4000	0,0000	14,2318
1.6.1.3.2	Pepinos	0,0000	0,0000	0,0000	0,0000	0,0000	0,0000
1.6.1.3.3	Pepinillos	0,0000	0,0000	0,0000	0,0000	0,0000	0,0000
1.6.1.3.4	Melones	0,0000	0,0000	24,5900	24,5900	0,0000	4,1808
1.6.1.3.5	Sandías	0,0000	0,0000	22,9900	22,9900	0,0000	12,9200
1.6.1.3.6	Berenjenas	0,0000	0,0000	0,0300	0,0300	0,0000	0,0000
1.6.1.3.7	Calabacines	0,0700	0,3500	10,1700	10,5900	0,0000	10,3544

## Superficies de cultivo y aprovechamiento. Año 2021

Comunidad Autónoma: EXTREMADURA

Código	Nivel	Superficie cultivada inscrita (ha)				Superficie total cultivada en invernadero (voluntario)	Producción ecológica estimada respecto superficie productiva (t)
		Calificada en primer año de prácticas	Calificada en conversión	Calificada en agricultura ecológica	Superficie total		
		(a)	(b)	(c)	(a+b+c)		
1.6.1.3.8	Pimientos	0,0000	0,0000	3,2100	3,2100	0,0000	2,8056
1.6.1.3.9	Otras hortalizas cultivadas por el fruto no incluidas en ningún otro lugar (por favor específica)	0,9300	1,6800	16,3500	18,9600	0,0000	80,8500
1.6.1.4	Hortalizas de bulbos y tubérculos	0,0000	0,0000	0,1230	0,1230	0,0000	0,0000
1.6.1.4.1	Zanahorias	0,0000	0,0000	0,0000	0,0000	0,0000	0,0000
1.6.1.4.2	Ajos	0,0000	0,0000	0,0030	0,0030	0,0000	0,0000
1.6.1.4.3	Cebollas	0,0000	0,0000	0,1200	0,1200	0,0000	0,0000
1.6.1.4.4	Chalotas	0,0000	0,0000	0,0000	0,0000	0,0000	0,0000
1.6.1.4.5	Rábanos	0,0000	0,0000	0,0000	0,0000	0,0000	0,0000
1.6.1.4.9	Otras hortalizas de bulbos y tubérculos no incluidas en ningún otro lugar (por favor específica)	0,0000	0,0000	0,0000	0,0000	0,0000	0,0000
1.6.1.5	Leguminosas de verdeo para consumo humano	16,7900	0,0000	216,1200	232,9100	0,0000	68,3200
1.6.1.5.1	Guisante	16,7900	0,0000	152,0300	168,8200	0,0000	68,3200
1.6.1.5.2	Judías	0,0000	0,0000	0,0000	0,0000	0,0000	0,0000
1.6.1.5.3	Habas	0,0000	0,0000	1,1800	1,1800	0,0000	0,0000
1.6.1.5.4	Otras legumbres de verdeo no incluidas en ningún otro lugar (por favor específica)	0,0000	0,0000	62,9100	62,9100	0,0000	0,0000
1.6.1.6	Otras hortalizas no clasificadas en ningún otro lugar	0,0000	0,0000	0,0000	0,0000	0,0000	0,0000
1.6.2	Fresas	0,0400	0,0000	0,0600	0,1000	0,0000	0,0000
1.7	Otros cultivos de tierras arables	0,0000	0,0000	0,0000	0,0000		
1.8	Barbechos	739,6660	288,1700	3.216,3197	4.244,1557	0,0000	
<b>2,0000</b>	<b>Pastos permanentes</b>	<b>6.600,6010</b>	<b>3.494,3880</b>	<b>48.811,1000</b>	<b>58.906,0890</b>		
2.1	Pastos y praderas permanentes (excluidos los pastos pobres)	2.465,6310	1.318,2100	4.916,8800	8.700,7210		
2.2	Pastos pobres	2,3400	42,1400	428,9000	473,3800		
2.2.1	Eriales (erial, matorral, espartizal)	0,0000	0,0000	0,0000	0,0000		



## Superficies de cultivo y aprovechamiento. Año 2021

Comunidad Autónoma: EXTREMADURA

Código	Nivel	Superficie cultivada inscrita (ha)				Superficie total cultivada en invernadero (voluntario)	Producción ecológica estimada respecto superficie productiva (t)
		Calificada en primer año de prácticas (a)	Calificada en conversión (b)	Calificada en agricultura ecológica (c)	Superficie total (a+b+c)		
2.2.2	Terreno forestal con carga ganadera y/o pecoreo (2)	2,3400	42,1400	428,9000	473,3800		
2.3	Dehesa	4.132,6300	2.134,0380	43.465,3200	49.731,9880		
<b>3,0000</b>	<b>Cultivos permanentes</b>	<b>1.734,3100</b>	<b>4.598,6450</b>	<b>29.016,8300</b>	<b>35.349,7850</b>	<b>0,0000</b>	
3.1	Cultivos permanentes para el consumo humano	1.733,7200	4.597,0550	29.012,5900	35.343,3650	0,0000	28.985,9319
3.1.1	Frutas, bayas y frutos secos (excluidos los cítricos, uvas y fresas)	641,6850	1.040,8400	2.606,8203	4.289,3453		14.628,2268
3.1.1.1	Frutas de zonas climáticas templadas	121,5350	222,8500	813,7020	1.158,0870		10.964,8993
3.1.1.1.1	Frutas de pepita	0,6100	3,5400	27,5200	31,6700		28,6008
3.1.1.1.1.1	Manzanas	0,4600	2,0600	12,3300	14,8500		26,6400
3.1.1.1.1.2	Peras	0,1500	1,2100	12,7200	14,0800		1,9608
3.1.1.1.1.9	Otras frutas de pepita no incluidas en ningún otro lugar (por favor especifica)	0,0000	0,2700	2,4700	2,7400		0,0000
3.1.1.1.2	Frutas de hueso	120,9250	219,3100	786,1820	1.126,4170		10.936,2985
3.1.1.1.2.1	Melocotones	6,0500	20,3700	107,7400	134,1600		1.834,8122
3.1.1.1.2.2	Nectarinas	50,9700	32,0700	292,6500	375,6900		4.433,6475
3.1.1.1.2.3	Albaricoques	4,7600	1,9700	11,5900	18,3200		161,6805
3.1.1.1.2.4	Cerezas	6,6500	71,1800	75,9900	153,8200		398,9475
3.1.1.1.2.5	Ciruelas	11,9100	14,4100	184,5100	210,8300		2.145,8513
3.1.1.1.2.9	Otras frutas de hueso no incluidas en ningún otro lugar (por favor especifica)	40,5850	79,3100	113,7020	233,5970		1.961,3595
3.1.1.2	Frutas de zonas climáticas subtropicales y tropicales	129,8700	341,1200	753,2533	1.224,2433		2.980,4772
3.1.1.2.1	Higos	129,8400	338,7100	708,7733	1.177,3233		2.161,7587
3.1.1.2.2	Kiwis	0,0100	0,1700	3,3300	3,5100		70,2000
3.1.1.2.3	Aguacates	0,0000	0,0000	0,0000	0,0000		0,0000
3.1.1.2.4	Plátanos y bananas	0,0000	0,0000	0,0000	0,0000		0,0000

## Superficies de cultivo y aprovechamiento. Año 2021

Comunidad Autónoma: EXTREMADURA

Código	Nivel	Superficie cultivada inscrita (ha)				Superficie total cultivada en invernadero (voluntario)	Producción ecológica estimada respecto superficie productiva (t)
		Calificada en primer año de prácticas (a)	Calificada en conversión (b)	Calificada en agricultura ecológica (c)	Superficie total (a+b+c)		
3.1.1.2.9	Otras frutas de zonas climáticas subtropicales no incluidas en ningún otro lugar (por favor específica)	0,0200	2,2400	41,1500	43,4100		748,5185
3.1.1.3	Bayas (excluyendo fresas)	3,4900	5,6800	6,4300	15,6000		0,0000
3.1.1.3.1	Grosellas negras	0,0000	0,0700	0,1200	0,1900		0,0000
3.1.1.3.2	Frambuesas	0,0000	0,2500	0,1700	0,4200		0,0000
3.1.1.3.9	Otras bayas no incluidas en ningún otro lugar (por favor específica)	3,4900	5,3600	6,1400	14,9900		0,0000
3.1.1.4	Frutos secos	386,7900	471,1900	1.033,4350	1.891,4150		682,8503
3.1.1.4.1	Nueces	21,2900	0,6200	9,2300	31,1400		0,0000
3.1.1.4.2	Avellanas	0,0200	0,0900	0,1500	0,2600		0,0000
3.1.1.4.3	Almendras	320,8000	231,9800	673,6550	1.226,4350		108,0400
3.1.1.4.4	Castañas	21,6200	174,3700	212,2350	408,2250		546,9643
3.1.1.4.9	Otros frutos de cáscara no incluidos en ningún otro lugar (por favor específica)	23,0600	64,1300	138,1650	225,3550		27,8460
3.1.2	Cítricos	0,2500	0,8000	17,2130	18,2630		30,2906
3.1.2.1	Toronjas y pomelos	0,0000	0,0000	0,0000	0,0000		0,0000
3.1.2.2	Limonos y limas ácidas	0,0100	0,0200	0,0300	0,0600		0,0000
3.1.2.3	Naranjas	0,2300	0,6800	10,9530	11,8630		26,3646
3.1.2.4	Mandarinas y clementinas	0,0100	0,1000	6,2300	6,3400		3,9260
3.1.2.9	Otros cítricos no incluidos en ningún otro lugar (por favor específica)	0,0000	0,0000	0,0000	0,0000		0,0000
3.1.3	Viñedos	158,5150	615,3950	1.115,1983	1.889,1083	0,0000	293,8705
3.1.3.1	Viñedo para vino	158,4150	615,3950	1.035,9283	1.809,7383	0,0000	293,8705
3.1.3.2	Viñedos para uva de mesa	0,1000	0,0000	79,2700	79,3700	0,0000	0,0000
3.1.3.3	Viñedos para uvas pasas	0,0000	0,0000	0,0000	0,0000	0,0000	0,0000
3.1.4	Olivar	933,2700	2.940,0200	25.273,3583	29.146,6483	0,0000	14.033,5440

## Superficies de cultivo y aprovechamiento. Año 2021

Comunidad Autónoma: EXTREMADURA

Código	Nivel	Superficie cultivada inscrita (ha)				Superficie total cultivada en invernadero (voluntario)	Producción ecológica estimada respecto superficie productiva (t)
		Calificada en primer año de prácticas (a)	Calificada en conversión (b)	Calificada en agricultura ecológica (c)	Superficie total (a+b+c)		
3.1.4.1	Olivar para aceitunas de mesa	0,0000	0,0000	0,0000	0,0000	0,0000	0,0000
3.1.4.2	Olivar para aceite	933,2700	2.940,0200	25.273,3583	29.146,6483	0,0000	14.033,5440
3.1.5	Otros cultivos permanentes no incluidos en ningún otro lugar para el consumo humano (por favor específica)	0,0000	0,0000	0,0000	0,0000	0,0000	0,0000
3.2	Viveros	0,5900	1,5900	4,2400	6,4200	0,0000	
3.3	Otros cultivos permanentes (por favor específica)	0,0000	0,0000	0,0000	0,0000	0,0000	
<b>4,0000</b>	<b>Setas cultivadas (no se suma a Total Cultivos)</b>	<b>0,0300</b>	<b>0,0000</b>	<b>0,0000</b>	<b>0,0300</b>		<b>0,0000</b>

(1) Incluye el "Terreno forestal con carga ganadera y/o pecoreo" que no es SAU (Superficie Agraria Útil).

(2) El concepto "Terreno forestal con carga ganadera y/o pecoreo" no es SAU (Superficie Agraria Útil).

## Superficies de cultivo y aprovechamiento. Año 2021

Comunidad Autónoma: GALICIA

Código	Nivel	Superficie cultivada inscrita (ha)				Superficie total cultivada en invernadero (voluntario)	Producción ecológica estimada respecto superficie productiva (t)
		Calificada en primer año de prácticas	Calificada en conversión	Calificada en agricultura ecológica	Superficie total		
		(a)	(b)	(c)	(a+b+c)		
<b>Total</b>	<b>Total Cultivos, (excluidos los huertos urbanos) (1+2+3)</b>	<b>765,4561</b>	<b>1.538,3577</b>	<b>29.905,1639</b>	<b>32.208,9777<sup>(1)</sup></b>		
<b>1,0000</b>	<b>Cultivos de tierras arables</b>	<b>56,4801</b>	<b>128,5638</b>	<b>1.695,3661</b>	<b>1.880,4100</b>		
1.1	Cereales para la producción de grano incluido el arroz y las parcelas destinadas a la producción de semillas.	19,7205	67,2395	153,7173	240,6773	391,4683	
1.1.1	Cereales excluido el arroz	19,7205	67,2395	153,7173	240,6773	391,4683	
1.1.1.1	Trigo total	2,2639	19,3469	107,7014	129,3122	242,2789	
1.1.1.1.1	Trigo común y espelta	1,8409	17,2751	75,6079	94,7239	158,7765	
1.1.1.1.2	Trigo duro	0,4230	2,0718	32,0935	34,5883	83,5024	
1.1.1.2	Centeno y tranquillón	16,7448	12,4053	31,5270	60,6771	97,7337	
1.1.1.3	Cebada	0,0000	0,0000	1,2754	1,2754	5,2291	
1.1.1.4	Avena	0,0000	0,0000	0,0000	0,0000	0,0000	
1.1.1.5	Maíz grano y mezcla de mazorca de maíz	0,7118	0,9915	12,2393	13,9426	42,8375	
1.1.1.6	Triticale	0,0000	34,4958	0,6357	35,1315	2,5428	
1.1.1.9	Otros cereales no incluidos en ningún otro lugar (por favor especifica)	0,0000	0,0000	0,3385	0,3385	0,8463	
1.1.2	Arroz	0,0000	0,0000	0,0000	0,0000	0,0000	
1.2	Legumbres secas y proteaginosas para la producción de grano (incluidas las mezclas de cereales y legumbres y las parcelas destinadas a la producción de semilla)	0,0000	0,0000	2,0832	2,0832	4,1664	
1.3	Tubérculos y raíces	0,6207	6,2431	15,0301	21,8939	315,6321	
1.3.1	Patatas (incluidas las patatas tempranas y para siembra)	0,6207	6,2431	15,0301	21,8939	315,6321	
1.3.2	Remolacha azucarera (excl. semillas)	0,0000	0,0000	0,0000	0,0000	0,0000	
1.3.9	Otras raíces y tubérculos no incluidos en ningún otro lugar (por favor especifica)	0,0000	0,0000	0,0000	0,0000	0,0000	
1.4	Cultivos industriales	0,0000	0,2036	17,9494	18,1530	1,1894	
1.4.1	Cultivos oleaginosos	0,0000	0,0000	0,0000	0,0000	0,0000	
1.4.1.1	Colza y nabina	0,0000	0,0000	0,0000	0,0000	0,0000	

## Superficies de cultivo y aprovechamiento. Año 2021

Comunidad Autónoma: GALICIA

Código	Nivel	Superficie cultivada inscrita (ha)				Superficie total cultivada en invernadero (voluntario)	Producción ecológica estimada respecto superficie productiva (t)
		Calificada en primer año de prácticas (a)	Calificada en conversión (b)	Calificada en agricultura ecológica (c)	Superficie total (a+b+c)		
1.4.1.2	Girasol	0,0000	0,0000	0,0000	0,0000		0,0000
1.4.1.3	Soja	0,0000	0,0000	0,0000	0,0000		0,0000
1.4.1.4	Lino (aceite de linaza)	0,0000	0,0000	0,0000	0,0000		0,0000
1.4.1.5	Semilla de algodón	0,0000	0,0000	0,0000	0,0000		0,0000
1.4.1.9	Otras semillas oleaginosas no incluidas en ningún otro lugar (por favor especifica)	0,0000	0,0000	0,0000	0,0000		0,0000
1.4.2	Plantas textiles (cultivos de fibra)	0,0000	0,0000	0,0000	0,0000		0,0000
1.4.2.1	Algodón	0,0000	0,0000	0,0000	0,0000		0,0000
1.4.2.9	Otras plantas textiles no incluidas en ningún otro lugar (por favor especifica)	0,0000	0,0000	0,0000	0,0000		0,0000
1.4.3	Tabaco	0,0000	0,0000	0,0000	0,0000		0,0000
1.4.4	Lúpulo	0,0000	0,0000	2,4272	2,4272		1,1894
1.4.5	Plantas medicinales, aromáticas y condimentarias	0,0000	0,2036	15,5222	15,7258	0,0000	0,0000
1.4.9	Otros cultivos industriales, incluyendo los cultivos energéticos, no incluidos en ningún otro lugar (por favor especifica)	0,0000	0,0000	0,0000	0,0000		0,0000
1.5	Plantas cosechadas en verde (excluidas las indicadas en la casilla R9000)	16,3891	38,3049	1.248,5983	1.303,2923		7.261,0077
1.5.1	Plantas anuales cosechadas en verde	6,6994	14,4256	166,5954	187,7204		1.615,5023
1.5.1.1	Maíz forrajero	1,2800	12,8905	89,8669	104,0374		1.078,4028
1.5.1.9	Otras plantas anuales cosechadas en verde no incluidas en ningún otro lugar (por favor especifica)	5,4194	1,5351	76,7285	83,6830		537,0995
1.5.2	Praderas y pastos temporales	9,6897	19,2772	1.025,9612	1.054,9281		5.129,8060
1.5.3	Otras plantas cosechadas en verde	0,0000	4,6021	56,0417	60,6438		515,6994
1.5.3.1	Alfalfa	0,0000	0,0000	29,9082	29,9082		358,8984
1.5.3.9	Otras plantas cosechadas en verde no incluidas en ningún otro lugar (por favor especifica)	0,0000	4,6021	26,1335	30,7356		156,8010
1.6	Hortalizas frescas y fresas	10,6641	3,8371	209,5758	224,0770	0,0000	2.413,3392
1.6.1	Hortalizas frescas	10,4508	3,7597	205,3842	219,5947	0,0000	2.308,5242

## Superficies de cultivo y aprovechamiento. Año 2021

Comunidad Autónoma: GALICIA

Código	Nivel	Superficie cultivada inscrita (ha)				Superficie total cultivada en invernadero (voluntario)	Producción ecológica estimada respecto superficie productiva (t)
		Calificada en primer año de prácticas	Calificada en conversión	Calificada en agricultura ecológica	Superficie total		
		(a)	(b)	(c)	(a+b+c)		
1.6.1.1	Coles (excluidas las de raíz)	1,5996	0,5753	31,4364	33,6113	0,0000	281,1276
1.6.1.1.1	Coliflor y brócoli	0,0000	0,0000	0,0000	0,0000	0,0000	0,0000
1.6.1.1.2	Repollo (blanco)	1,5996	0,5753	31,4364	33,6113	0,0000	281,1276
1.6.1.1.9	Otras coles hortícolas no incluidas en ningún otro lugar (por favor especifica)	0,0000	0,0000	0,0000	0,0000	0,0000	0,0000
1.6.1.2	Hortalizas de hojas y tallo (excluidas las coles)	1,4930	0,5372	29,3406	31,3708	0,0000	234,7248
1.6.1.2.1	Apio	0,0000	0,0000	0,0000	0,0000	0,0000	0,0000
1.6.1.2.2	Puerros	0,0000	0,0000	0,0000	0,0000	0,0000	0,0000
1.6.1.2.3	Lechugas	1,4930	0,5372	29,3406	31,3708	0,0000	234,7248
1.6.1.2.4	Endivias	0,0000	0,0000	0,0000	0,0000	0,0000	0,0000
1.6.1.2.5	Espinacas	0,0000	0,0000	0,0000	0,0000	0,0000	0,0000
1.6.1.2.6	Espárragos	0,0000	0,0000	0,0000	0,0000	0,0000	0,0000
1.6.1.2.7	Achicoria	0,0000	0,0000	0,0000	0,0000	0,0000	0,0000
1.6.1.2.8	Alcachofas	0,0000	0,0000	0,0000	0,0000	0,0000	0,0000
1.6.1.2.9	Otras hortalizas de hojas y tallo (salvo coles) no incluidos en ningún otro lugar (por favor especifica)	0,0000	0,0000	0,0000	0,0000	0,0000	0,0000
1.6.1.3	Hortalizas cultivadas por el fruto	3,5192	1,2658	69,1599	73,9449	0,0000	924,2277
1.6.1.3.1	Tomates	1,5996	0,5751	31,4363	33,6110	0,0000	471,5445
1.6.1.3.2	Pepinos	0,0000	0,0000	0,0000	0,0000	0,0000	0,0000
1.6.1.3.3	Pepinillos	0,0000	0,0000	0,0000	0,0000	0,0000	0,0000
1.6.1.3.4	Melones	0,0000	0,0000	0,0000	0,0000	0,0000	0,0000
1.6.1.3.5	Sandías	0,0000	0,0000	0,0000	0,0000	0,0000	0,0000
1.6.1.3.6	Berenjenas	0,0000	0,0000	0,0000	0,0000	0,0000	0,0000
1.6.1.3.7	Calabacines	0,0000	0,0000	0,0000	0,0000	0,0000	0,0000

## Superficies de cultivo y aprovechamiento. Año 2021

Comunidad Autónoma: GALICIA

Código	Nivel	Superficie cultivada inscrita (ha)				Superficie total cultivada en invernadero (voluntario)	Producción ecológica estimada respecto superficie productiva (t)
		Calificada en primer año de prácticas (a)	Calificada en conversión (b)	Calificada en agricultura ecológica (c)	Superficie total (a+b+c)		
1.6.1.3.8	Pimientos	1,9196	0,6907	37,7236	40,3339	0,0000	452,6832
1.6.1.3.9	Otras hortalizas cultivadas por el fruto no incluidas en ningún otro lugar (por favor específica)	0,0000	0,0000	0,0000	0,0000	0,0000	0,0000
1.6.1.4	Hortalizas de bulbos y tubérculos	2,8793	1,0360	56,5854	60,5007	0,0000	622,4394
1.6.1.4.1	Zanahorias	0,0000	0,0000	0,0000	0,0000	0,0000	0,0000
1.6.1.4.2	Ajos	0,0000	0,0000	0,0000	0,0000	0,0000	0,0000
1.6.1.4.3	Cebollas	2,8793	1,0360	56,5854	60,5007	0,0000	622,4394
1.6.1.4.4	Chalotas	0,0000	0,0000	0,0000	0,0000	0,0000	0,0000
1.6.1.4.5	Rábanos	0,0000	0,0000	0,0000	0,0000	0,0000	0,0000
1.6.1.4.9	Otras hortalizas de bulbos y tubérculos no incluidas en ningún otro lugar (por favor específica)	0,0000	0,0000	0,0000	0,0000	0,0000	0,0000
1.6.1.5	Leguminosas de verdeo para consumo humano	0,9597	0,3454	18,8619	20,1670	0,0000	246,0047
1.6.1.5.1	Guisante	0,0000	0,0000	0,0000	0,0000	0,0000	0,0000
1.6.1.5.2	Judías	0,9597	0,3454	18,8619	20,1670	0,0000	246,0047
1.6.1.5.3	Habas	0,0000	0,0000	0,0000	0,0000	0,0000	0,0000
1.6.1.5.4	Otras legumbres de verdeo no incluidas en ningún otro lugar (por favor específica)	0,0000	0,0000	0,0000	0,0000	0,0000	0,0000
1.6.1.6	Otras hortalizas no clasificadas en ningún otro lugar	0,0000	0,0000	0,0000	0,0000	0,0000	0,0000
1.6.2	Fresas	0,2133	0,0774	4,1916	4,4823	0,0000	104,8150
1.7	Otros cultivos de tierras arables	0,0000	0,0000	1,0856	1,0856		
1.8	Barbechos	9,0857	12,7356	47,3264	69,1477	0,0000	
<b>2,0000</b>	<b>Pastos permanentes</b>	<b>563,7484</b>	<b>1.083,4209</b>	<b>22.340,2682</b>	<b>23.987,4375</b>		
2.1	Pastos y praderas permanentes (excluidos los pastos pobres)	419,1937	524,7914	12.279,1277	13.223,1128		
2.2	Pastos pobres	144,5349	557,7626	10.061,1087	10.763,4062		
2.2.1	Eriales (erial, matorral, espartizal)	0,0000	0,0000	0,0000	0,0000		

## Superficies de cultivo y aprovechamiento. Año 2021

Comunidad Autónoma: GALICIA

Código	Nivel	Superficie cultivada inscrita (ha)				Superficie total cultivada en invernadero (voluntario)	Producción ecológica estimada respecto superficie productiva (t)
		Calificada en primer año de prácticas	Calificada en conversión	Calificada en agricultura ecológica	Superficie total		
		(a)	(b)	(c)	(a+b+c)		
2.2.2	Terreno forestal con carga ganadera y/o pecoreo (2)	144,5349	557,7626	10.061,1087	10.763,4062		
2.3	Dehesa	0,0198	0,8669	0,0318	0,9185		
<b>3,0000</b>	<b>Cultivos permanentes</b>	<b>145,2276</b>	<b>326,3730</b>	<b>5.869,5296</b>	<b>6.341,1302</b>	<b>0,0000</b>	
3.1	Cultivos permanentes para el consumo humano	136,9564	297,4402	5.395,3069	5.829,7035	0,0000	25.623,5797
3.1.1	Frutas, bayas y frutos secos (excluidos los cítricos, uvas y fresas)	101,7398	137,7062	2.709,7626	2.949,2086		24.403,1363
3.1.1.1	Frutas de zonas climáticas templadas	51,7333	33,5517	336,2675	421,5525		9.867,4747
3.1.1.1.1	Frutas de pepita	51,6210	33,2074	321,9131	406,7415		9.649,0215
3.1.1.1.1.1	Manzanas	51,6210	33,2074	320,2388	405,0672		9.607,1640
3.1.1.1.1.2	Peras	0,0000	0,0000	1,6743	1,6743		41,8575
3.1.1.1.1.9	Otras frutas de pepita no incluidas en ningún otro lugar (por favor especifica)	0,0000	0,0000	0,0000	0,0000		0,0000
3.1.1.1.2	Frutas de hueso	0,1123	0,3443	14,3544	14,8110		218,4532
3.1.1.1.2.1	Melocotones	0,0000	0,0000	0,0285	0,0285		0,4275
3.1.1.1.2.2	Nectarinas	0,0000	0,0000	0,0000	0,0000		0,0000
3.1.1.1.2.3	Albaricoques	0,0000	0,0000	0,0985	0,0985		1,4775
3.1.1.1.2.4	Cerezas	0,0458	0,3443	6,7614	7,1515		101,4210
3.1.1.1.2.5	Ciruelas	0,0665	0,0000	0,7843	0,8508		14,9017
3.1.1.1.2.9	Otras frutas de hueso no incluidas en ningún otro lugar (por favor especifica)	0,0000	0,0000	6,6817	6,6817		100,2255
3.1.1.2	Frutas de zonas climáticas subtropicales y tropicales	4,3068	13,1658	23,2170	40,6896		226,4088
3.1.1.2.1	Higos	0,0000	0,0000	0,0237	0,0237		0,0948
3.1.1.2.2	Kiwis	3,4162	1,9215	18,1430	23,4807		199,5730
3.1.1.2.3	Aguacates	0,8906	11,2443	4,7524	16,8873		23,7620
3.1.1.2.4	Plátanos y bananas	0,0000	0,0000	0,0000	0,0000		0,0000
3.1.1.2.9	Otras frutas de zonas climáticas subtropicales no incluidas en ningún otro lugar (por favor especifica)	0,0000	0,0000	0,2979	0,2979		2,9790



## Superficies de cultivo y aprovechamiento. Año 2021

Comunidad Autónoma: GALICIA

Código	Nivel	Superficie cultivada inscrita (ha)				Superficie total cultivada en invernadero (voluntario)	Producción ecológica estimada respecto superficie productiva (t)
		Calificada en primer año de prácticas	Calificada en conversión	Calificada en agricultura ecológica	Superficie total		
		(a)	(b)	(c)	(a+b+c)		
3.1.1.3	Bayas (excluyendo fresas)	15,9743	84,3551	42,6646	142,9940		518,3948
3.1.1.3.1	Grosellas negras	0,0000	0,0000	0,2632	0,2632		3,1584
3.1.1.3.2	Frambuesas	0,0000	2,4530	3,2098	5,6628		44,9372
3.1.1.3.9	Otras bayas no incluidas en ningún otro lugar (por favor especifica)	15,9743	81,9021	39,1916	137,0680		470,2992
3.1.1.4	Frutos secos	29,7254	6,6336	2.307,6135	2.343,9725		13.790,8580
3.1.1.4.1	Nueces	3,1919	0,0000	9,1948	12,3867		19,5811
3.1.1.4.2	Avellanas	0,0000	0,0000	3,6991	3,6991		2,9593
3.1.1.4.3	Almendras	0,0000	0,0000	0,0000	0,0000		0,0000
3.1.1.4.4	Castañas	26,5335	6,6336	2.294,7196	2.327,8867		13.768,3176
3.1.1.4.9	Otros frutos de cáscara no incluidos en ningún otro lugar (por favor especifica)	0,0000	0,0000	0,0000	0,0000		0,0000
3.1.2	Cítricos	0,6691	0,3648	12,3000	13,3339		152,3570
3.1.2.1	Toronjas y pomelos	0,0000	0,0000	1,5373	1,5373		18,4476
3.1.2.2	Limonos y limas ácidas	0,5485	0,1443	10,2810	10,9738		123,3720
3.1.2.3	Naranjas	0,0000	0,0393	0,4757	0,5150		10,4654
3.1.2.4	Mandarinas y clementinas	0,1206	0,1812	0,0060	0,3078		0,0720
3.1.2.9	Otros cítricos no incluidos en ningún otro lugar (por favor especifica)	0,0000	0,0000	0,0000	0,0000		0,0000
3.1.3	Viñedos	0,4521	19,2047	56,7560	76,4128	0,0000	454,0480
3.1.3.1	Viñedo para vino	0,4521	19,2047	56,6744	76,3312	0,0000	453,3952
3.1.3.2	Viñedos para uva de mesa	0,0000	0,0000	0,0816	0,0816	0,0000	0,6528
3.1.3.3	Viñedos para uvas pasas	0,0000	0,0000	0,0000	0,0000	0,0000	0,0000
3.1.4	Olivar	3,0843	0,0000	175,5118	178,5961	0,0000	614,0384
3.1.4.1	Olivar para aceitunas de mesa	0,0000	0,0000	0,0000	0,0000	0,0000	0,0000
3.1.4.2	Olivar para aceite	3,0843	0,0000	175,5118	178,5961	0,0000	614,0384

## Superficies de cultivo y aprovechamiento. Año 2021

Comunidad Autónoma: GALICIA

Código	Nivel	Superficie cultivada inscrita (ha)				Superficie total cultivada en invernadero (voluntario)	Producción ecológica estimada respecto superficie productiva (t)
		Calificada en primer año de prácticas (a)	Calificada en conversión (b)	Calificada en agricultura ecológica (c)	Superficie total (a+b+c)		
3.1.5	Otros cultivos permanentes no incluidos en ningún otro lugar para el consumo humano (por favor específica)	31,0111	140,1645	2.440,9765	2.612,1521	0,0000	0,0000
3.2	Viveros	0,0000	0,5261	0,0000	0,5261	0,0000	
3.3	Otros cultivos permanentes (por favor específica)	8,2712	28,4067	474,2227	510,9006	0,0000	
<b>4,0000</b>	<b>Setas cultivadas (no se suma a Total Cultivos)</b>	<b>0,0000</b>	<b>0,0000</b>	<b>0,0000</b>	<b>0,0000</b>		<b>0,0000</b>

(1) Incluye el "Terreno forestal con carga ganadera y/o pecoreo" que no es SAU (Superficie Agraria Útil).

(2) El concepto "Terreno forestal con carga ganadera y/o pecoreo" no es SAU (Superficie Agraria Útil).

## Superficies de cultivo y aprovechamiento. Año 2021

Comunidad Autónoma: MADRID

Código	Nivel	Superficie cultivada inscrita (ha)				Superficie total cultivada en invernadero (voluntario)	Producción ecológica estimada respecto superficie productiva (t)
		Calificada en primer año de prácticas (a)	Calificada en conversión (b)	Calificada en agricultura ecológica (c)	Superficie total (a+b+c)		
<b>Total</b>	<b>Total Cultivos, (excluidos los huertos urbanos) (1+2+3)</b>	<b>25,6875</b>	<b>523,6192</b>	<b>11.370,0611</b>	<b>11.919,3678<sup>(1)</sup></b>		
<b>1,0000</b>	<b>Cultivos de tierras arables</b>	<b>0,0000</b>	<b>6,7081</b>	<b>1.348,8762</b>	<b>1.355,5843</b>		
1.1	Cereales para la producción de grano incluido el arroz y las parcelas destinadas a la producción de semillas.	0,0000	0,0000	731,8546	731,8546		991,0921
1.1.1	Cereales excluido el arroz	0,0000	0,0000	731,8546	731,8546		991,0921
1.1.1.1	Trigo total	0,0000	0,0000	87,7342	87,7342		105,1000
1.1.1.1.1	Trigo común y espelta	0,0000	0,0000	87,7342	87,7342		105,1000
1.1.1.1.2	Trigo duro	0,0000	0,0000	0,0000	0,0000		0,0000
1.1.1.2	Centeno y tranquillón	0,0000	0,0000	10,8500	10,8500		15,2000
1.1.1.3	Cebada	0,0000	0,0000	389,5998	389,5998		529,4661
1.1.1.4	Avena	0,0000	0,0000	10,3545	10,3545		9,3150
1.1.1.5	Maíz grano y mezcla de mazorca de maíz	0,0000	0,0000	0,0125	0,0125		0,0200
1.1.1.6	Triticale	0,0000	0,0000	233,3036	233,3036		331,9910
1.1.1.9	Otros cereales no incluidos en ningún otro lugar (por favor especifica)	0,0000	0,0000	0,0000	0,0000		0,0000
1.1.2	Arroz	0,0000	0,0000	0,0000	0,0000		0,0000
1.2	Legumbres secas y proteaginosas para la producción de grano (incluidas las mezclas de cereales y legumbres y las parcelas destinadas a la producción de semilla)	0,0000	0,0000	101,7636	101,7636		71,3362
1.3	Tubérculos y raíces	0,0000	0,0000	32,2970	32,2970		10,0640
1.3.1	Patatas (incluidas las patatas tempranas y para siembra)	0,0000	0,0000	0,4139	0,4139		4,6440
1.3.2	Remolacha azucarera (excl. semillas)	0,0000	0,0000	0,0000	0,0000		0,0000
1.3.9	Otras raíces y tubérculos no incluidos en ningún otro lugar (por favor especifica)	0,0000	0,0000	31,8831	31,8831		5,4200
1.4	Cultivos industriales	0,0000	4,0000	1,2475	5,2475		3,4580
1.4.1	Cultivos oleaginosos	0,0000	0,0000	0,0045	0,0045		0,0500

## Superficies de cultivo y aprovechamiento. Año 2021

Comunidad Autónoma: MADRID

Código	Nivel	Superficie cultivada inscrita (ha)				Superficie total cultivada en invernadero (voluntario)	Producción ecológica estimada respecto superficie productiva (t)
		Calificada en primer año de prácticas	Calificada en conversión	Calificada en agricultura ecológica	Superficie total		
		(a)	(b)	(c)	(a+b+c)		
1.4.1.1	Colza y nabina	0,0000	0,0000	0,0000	0,0000		0,0000
1.4.1.2	Girasol	0,0000	0,0000	0,0045	0,0045		0,0500
1.4.1.3	Soja	0,0000	0,0000	0,0000	0,0000		0,0000
1.4.1.4	Lino (aceite de linaza)	0,0000	0,0000	0,0000	0,0000		0,0000
1.4.1.5	Semilla de algodón	0,0000	0,0000	0,0000	0,0000		0,0000
1.4.1.9	Otras semillas oleaginosas no incluidas en ningún otro lugar (por favor especifica)	0,0000	0,0000	0,0000	0,0000		0,0000
1.4.2	Plantas textiles (cultivos de fibra)	0,0000	0,0000	0,0000	0,0000		0,0000
1.4.2.1	Algodón	0,0000	0,0000	0,0000	0,0000		0,0000
1.4.2.9	Otras plantas textiles no incluidas en ningún otro lugar (por favor especifica)	0,0000	0,0000	0,0000	0,0000		0,0000
1.4.3	Tabaco	0,0000	0,0000	0,0000	0,0000		0,0000
1.4.4	Lúpulo	0,0000	0,0000	0,0000	0,0000		0,0000
1.4.5	Plantas medicinales, aromáticas y condimentarias	0,0000	4,0000	1,2430	5,2430	0,0000	3,4080
1.4.9	Otros cultivos industriales, incluyendo los cultivos energéticos, no incluidos en ningún otro lugar (por favor especifica)	0,0000	0,0000	0,0000	0,0000		0,0000
1.5	Plantas cosechadas en verde (excluidos las indicadas en la casilla R9000)	0,0000	0,0000	187,7671	187,7671		140,6380
1.5.1	Plantas anuales cosechadas en verde	0,0000	0,0000	0,0000	0,0000		0,0000
1.5.1.1	Maíz forrajero	0,0000	0,0000	0,0000	0,0000		0,0000
1.5.1.9	Otras plantas anuales cosechadas en verde no incluidas en ningún otro lugar (por favor especifica)	0,0000	0,0000	0,0000	0,0000		0,0000
1.5.2	Praderas y pastos temporales	0,0000	0,0000	18,3229	18,3229		0,0000
1.5.3	Otras plantas cosechadas en verde	0,0000	0,0000	169,4442	169,4442		140,6380
1.5.3.1	Alfalfa	0,0000	0,0000	169,4442	169,4442		140,6380
1.5.3.9	Otras plantas cosechadas en verde no incluidas en ningún otro lugar (por favor especifica)	0,0000	0,0000	0,0000	0,0000		0,0000

## Superficies de cultivo y aprovechamiento. Año 2021

Comunidad Autónoma: MADRID

Código	Nivel	Superficie cultivada inscrita (ha)				Superficie total cultivada en invernadero (voluntario)	Producción ecológica estimada respecto superficie productiva (t)
		Calificada en primer año de prácticas	Calificada en conversión	Calificada en agricultura ecológica	Superficie total		
		(a)	(b)	(c)	(a+b+c)		
1.6	Hortalizas frescas y fresas	0,0000	0,0995	23,1260	23,2255	0,0000	383,7610
1.6.1	Hortalizas frescas	0,0000	0,0995	18,1750	18,2745	0,0000	311,9770
1.6.1.1	Coles (excluidas las de raíz)	0,0000	0,0055	1,6898	1,6953	0,0000	14,2265
1.6.1.1.1	Coliflor y brócoli	0,0000	0,0000	0,8715	0,8715	0,0000	7,2625
1.6.1.1.2	Repollo (blanco)	0,0000	0,0000	0,1465	0,1465	0,0000	1,2070
1.6.1.1.9	Otras coles hortícolas no incluidas en ningún otro lugar (por favor especifica)	0,0000	0,0055	0,6718	0,6773	0,0000	5,7570
1.6.1.2	Hortalizas de hojas y tallo (excluidas las coles)	0,0000	0,0490	2,5480	2,5970	0,0000	18,3705
1.6.1.2.1	Apio	0,0000	0,0000	0,0670	0,0670	0,0000	0,5700
1.6.1.2.2	Puerros	0,0000	0,0150	0,1440	0,1590	0,0000	3,0600
1.6.1.2.3	Lechugas	0,0000	0,0040	0,4858	0,4898	0,0000	7,4449
1.6.1.2.4	Endivias	0,0000	0,0000	0,0000	0,0000	0,0000	0,0000
1.6.1.2.5	Espinacas	0,0000	0,0000	0,0645	0,0645	0,0000	0,6778
1.6.1.2.6	Espárragos	0,0000	0,0000	1,3060	1,3060	0,0000	5,8370
1.6.1.2.7	Achicoria	0,0000	0,0000	0,0000	0,0000	0,0000	0,0000
1.6.1.2.8	Alcachofas	0,0000	0,0000	0,0320	0,0320	0,0000	0,3500
1.6.1.2.9	Otras hortalizas de hojas y tallo (salvo coles) no incluidos en ningún otro lugar (por favor especifica)	0,0000	0,0300	0,4487	0,4787	0,0000	0,4308
1.6.1.3	Hortalizas cultivadas por el fruto	0,0000	0,0000	11,3904	11,3904	0,0000	246,2720
1.6.1.3.1	Tomates	0,0000	0,0000	3,2664	3,2664	0,0000	98,6450
1.6.1.3.2	Pepinos	0,0000	0,0000	0,3003	0,3003	0,0000	6,8820
1.6.1.3.3	Pepinillos	0,0000	0,0000	0,0000	0,0000	0,0000	0,0000
1.6.1.3.4	Melones	0,0000	0,0000	3,2435	3,2435	0,0000	38,9220

## Superficies de cultivo y aprovechamiento. Año 2021

Comunidad Autónoma: MADRID

Código	Nivel	Superficie cultivada inscrita (ha)				Superficie total cultivada en invernadero (voluntario)	Producción ecológica estimada respecto superficie productiva (t)
		Calificada en primer año de prácticas	Calificada en conversión	Calificada en agricultura ecológica	Superficie total		
		(a)	(b)	(c)	(a+b+c)		
1.6.1.3.5	Sandías	0,0000	0,0000	0,3059	0,3059	0,0000	5,9800
1.6.1.3.6	Berenjenas	0,0000	0,0000	0,4484	0,4484	0,0000	11,5680
1.6.1.3.7	Calabacines	0,0000	0,0000	0,7219	0,7219	0,0000	18,0400
1.6.1.3.8	Pimientos	0,0000	0,0000	0,8655	0,8655	0,0000	21,2650
1.6.1.3.9	Otras hortalizas cultivadas por el fruto no incluidas en ningún otro lugar (por favor específica)	0,0000	0,0000	2,2385	2,2385	0,0000	44,9700
1.6.1.4	Hortalizas de bulbos y tubérculos	0,0000	0,0450	1,5737	1,6187	0,0000	25,9980
1.6.1.4.1	Zanahorias	0,0000	0,0000	0,0100	0,0100	0,0000	0,2300
1.6.1.4.2	Ajos	0,0000	0,0300	1,0848	1,1148	0,0000	7,8000
1.6.1.4.3	Cebollas	0,0000	0,0150	0,3664	0,3814	0,0000	16,8840
1.6.1.4.4	Chalotas	0,0000	0,0000	0,0005	0,0005	0,0000	0,0100
1.6.1.4.5	Rábanos	0,0000	0,0000	0,0430	0,0430	0,0000	0,4570
1.6.1.4.9	Otras hortalizas de bulbos y tubérculos no incluidas en ningún otro lugar (por favor específica)	0,0000	0,0000	0,0690	0,0690	0,0000	0,6170
1.6.1.5	Leguminosas de verdeo para consumo humano	0,0000	0,0000	0,9731	0,9731	0,0000	7,1100
1.6.1.5.1	Guisante	0,0000	0,0000	0,6428	0,6428	0,0000	5,4570
1.6.1.5.2	Judías	0,0000	0,0000	0,2663	0,2663	0,0000	1,3330
1.6.1.5.3	Habas	0,0000	0,0000	0,0640	0,0640	0,0000	0,3200
1.6.1.5.4	Otras legumbres de verdeo no incluidas en ningún otro lugar (por favor específica)	0,0000	0,0000	0,0000	0,0000	0,0000	0,0000
1.6.1.6	Otras hortalizas no clasificadas en ningún otro lugar	0,0000	0,0000	0,0000	0,0000	0,0000	0,0000
1.6.2	Fresas	0,0000	0,0000	4,9510	4,9510	0,0000	71,7840
1.7	Otros cultivos de tierras arables	0,0000	0,0000	0,0000	0,0000		
1.8	Barbechos	0,0000	2,6086	270,8204	273,4290	0,0000	
<b>2,0000</b>	<b>Pastos permanentes</b>	<b>0,0000</b>	<b>167,2252</b>	<b>5.785,1395</b>	<b>5.952,3647</b>		

## Superficies de cultivo y aprovechamiento. Año 2021

Comunidad Autónoma: MADRID

Código	Nivel	Superficie cultivada inscrita (ha)				Superficie total cultivada en invernadero (voluntario)	Producción ecológica estimada respecto superficie productiva (t)
		Calificada en primer año de prácticas	Calificada en conversión	Calificada en agricultura ecológica	Superficie total		
		(a)	(b)	(c)	(a+b+c)		
2.1	Pastos y praderas permanentes (excluidos los pastos pobres)	0,0000	0,0000	0,0000	0,0000		
2.2	Pastos pobres	0,0000	167,2252	5.785,1395	5.952,3647		
2.2.1	Eriales (erial, matorral, espartizal)	0,0000	0,0000	1.504,7386	1.504,7386		
2.2.2	Terreno forestal con carga ganadera y/o pecoreo (2)	0,0000	167,2252	4.280,4009	4.447,6261		
2.3	Dehesa	0,0000	0,0000	0,0000	0,0000		
<b>3,0000</b>	<b>Cultivos permanentes</b>	<b>25,6875</b>	<b>349,6859</b>	<b>4.236,0454</b>	<b>4.611,4188</b>	<b>0,0000</b>	
3.1	Cultivos permanentes para el consumo humano	25,6875	349,6859	4.235,2201	4.610,5935	0,0000	2.902,3969
3.1.1	Frutas, bayas y frutos secos (excluidos los cítricos, uvas y fresas)	0,9000	23,6456	94,8893	119,4349		54,5772
3.1.1.1	Frutas de zonas climáticas templadas	0,0000	0,4076	3,3473	3,7549		15,7094
3.1.1.1.1	Frutas de pepita	0,0000	0,1701	1,9859	2,1560		7,8470
3.1.1.1.1.1	Manzanas	0,0000	0,1431	1,1904	1,3335		4,6670
3.1.1.1.1.2	Peras	0,0000	0,0270	0,7955	0,8225		3,1800
3.1.1.1.1.9	Otras frutas de pepita no incluidas en ningún otro lugar (por favor especifica)	0,0000	0,0000	0,0000	0,0000		0,0000
3.1.1.1.2	Frutas de hueso	0,0000	0,2375	1,3614	1,5989		7,8624
3.1.1.1.2.1	Melocotones	0,0000	0,0200	0,2044	0,2244		1,7900
3.1.1.1.2.2	Nectarinas	0,0000	0,0000	0,0997	0,0997		0,5900
3.1.1.1.2.3	Albaricoques	0,0000	0,0050	0,1933	0,1983		0,5430
3.1.1.1.2.4	Cerezas	0,0000	0,1915	0,2569	0,4484		2,4100
3.1.1.1.2.5	Ciruelas	0,0000	0,0150	0,3964	0,4114		2,2174
3.1.1.1.2.9	Otras frutas de hueso no incluidas en ningún otro lugar (por favor especifica)	0,0000	0,0060	0,2107	0,2167		0,3120
3.1.1.2	Frutas de zonas climáticas subtropicales y tropicales	0,0000	0,2100	2,3033	2,5133		1,3451
3.1.1.2.1	Higos	0,0000	0,2100	2,2483	2,4583		0,9931

## Superficies de cultivo y aprovechamiento. Año 2021

Comunidad Autónoma: MADRID

Código	Nivel	Superficie cultivada inscrita (ha)				Superficie total cultivada en invernadero (voluntario)	Producción ecológica estimada respecto superficie productiva (t)
		Calificada en primer año de prácticas	Calificada en conversión	Calificada en agricultura ecológica	Superficie total		
		(a)	(b)	(c)	(a+b+c)		
3.1.1.2.2	Kiwis	0,0000	0,0000	0,0039	0,0039	0,0000	
3.1.1.2.3	Aguacates	0,0000	0,0000	0,0000	0,0000	0,0000	
3.1.1.2.4	Plátanos y bananas	0,0000	0,0000	0,0000	0,0000	0,0000	
3.1.1.2.9	Otras frutas de zonas climáticas subtropicales no incluidas en ningún otro lugar (por favor específica)	0,0000	0,0000	0,0511	0,0511	0,3520	
3.1.1.3	Bayas (excluyendo fresas)	0,0000	0,4178	3,3803	3,7981	1,5184	
3.1.1.3.1	Grosellas negras	0,0000	0,1230	0,6272	0,7502	0,2610	
3.1.1.3.2	Frambuesas	0,0000	0,1425	1,3585	1,5010	0,6000	
3.1.1.3.9	Otras bayas no incluidas en ningún otro lugar (por favor específica)	0,0000	0,1523	1,3946	1,5469	0,6574	
3.1.1.4	Frutos secos	0,9000	22,6102	85,8584	109,3686	36,0043	
3.1.1.4.1	Nueces	0,0000	0,1825	0,9474	1,1299	0,5683	
3.1.1.4.2	Avellanas	0,0000	0,0000	0,0055	0,0055	0,0700	
3.1.1.4.3	Almendras	0,9000	11,4317	25,0898	37,4215	18,7100	
3.1.1.4.4	Castañas	0,0000	0,0000	0,0000	0,0000	0,0000	
3.1.1.4.9	Otros frutos de cáscara no incluidos en ningún otro lugar (por favor específica)	0,0000	10,9960	59,8157	70,8117	16,6560	
3.1.2	Cítricos	0,0000	0,0000	0,0320	0,0320	0,0000	
3.1.2.1	Toronjas y pomelos	0,0000	0,0000	0,0000	0,0000	0,0000	
3.1.2.2	Limonos y limas ácidas	0,0000	0,0000	0,0040	0,0040	0,0000	
3.1.2.3	Naranjas	0,0000	0,0000	0,0280	0,0280	0,0000	
3.1.2.4	Mandarinas y clementinas	0,0000	0,0000	0,0000	0,0000	0,0000	
3.1.2.9	Otros cítricos no incluidos en ningún otro lugar (por favor específica)	0,0000	0,0000	0,0000	0,0000	0,0000	
3.1.3	Viñedos	0,0000	30,2321	596,8904	627,1225	0,0000	
3.1.3.1	Viñedo para vino	0,0000	30,2321	594,5014	624,7335	0,0000	



## Superficies de cultivo y aprovechamiento. Año 2021

Comunidad Autónoma: MADRID

Código	Nivel	Superficie cultivada inscrita (ha)				Superficie total cultivada en invernadero (voluntario)	Producción ecológica estimada respecto superficie productiva (t)
		Calificada en primer año de prácticas	Calificada en conversión	Calificada en agricultura ecológica	Superficie total		
		(a)	(b)	(c)	(a+b+c)		
3.1.3.2	Viñedos para uva de mesa	0,0000	0,0000	2,3890	2,3890	0,0000	1,0000
3.1.3.3	Viñedos para uvas pasas	0,0000	0,0000	0,0000	0,0000	0,0000	1,5528
3.1.4	Olivar	24,7875	295,8082	3.543,4084	3.864,0041	0,0000	1.970,6400
3.1.4.1	Olivar para aceitunas de mesa	0,0000	0,0000	0,0000	0,0000	0,0000	0,0000
3.1.4.2	Olivar para aceite	24,7875	295,8082	3.543,4084	3.864,0041	0,0000	1.970,6400
3.1.5	Otros cultivos permanentes no incluidos en ningún otro lugar para el consumo humano (por favor específica)	0,0000	0,0000	0,0000	0,0000	0,0000	0,0000
3.2	Viveros	0,0000	0,0000	0,8253	0,8253	0,0000	
3.3	Otros cultivos permanentes (por favor específica)	0,0000	0,0000	0,0000	0,0000	0,0000	
<b>4,0000</b>	<b>Setas cultivadas (no se suma a Total Cultivos)</b>	<b>0,0000</b>	<b>0,0000</b>	<b>0,0000</b>	<b>0,0000</b>		<b>0,0000</b>

(1) Incluye el "Terreno forestal con carga ganadera y/o pecoreo" que no es SAU (Superficie Agraria Útil).

(2) El concepto "Terreno forestal con carga ganadera y/o pecoreo" no es SAU (Superficie Agraria Útil).

## Superficies de cultivo y aprovechamiento. Año 2021

Comunidad Autónoma: MURCIA

Código	Nivel	Superficie cultivada inscrita (ha)				Superficie total cultivada en invernadero (voluntario)	Producción ecológica estimada respecto superficie productiva (t)
		Calificada en primer año de prácticas (a)	Calificada en conversión (b)	Calificada en agricultura ecológica (c)	Superficie total (a+b+c)		
<b>Total</b>	<b>Total Cultivos, (excluidos los huertos urbanos) (1+2+3)</b>	<b>8.540,2200</b>	<b>15.794,3500</b>	<b>82.917,6900</b>	<b>107.252,2600<sup>(1)</sup></b>		
<b>1,0000</b>	<b>Cultivos de tierras arables</b>	<b>3.335,9300</b>	<b>1.293,0300</b>	<b>29.567,0000</b>	<b>34.195,9600</b>		
1.1	Cereales para la producción de grano incluido el arroz y las parcelas destinadas a la producción de semillas.	1.057,1200	280,7500	11.476,1900	12.814,0600		14.518,0000
1.1.1	Cereales excluido el arroz	1.057,1200	280,7500	11.422,0600	12.759,9300		14.275,0000
1.1.1.1	Trigo total	259,4800	5,5700	1.964,5600	2.229,6100		2.947,0000
1.1.1.1.1	Trigo común y espelta	259,4800	5,5700	1.950,0300	2.215,0800		2.925,0000
1.1.1.1.2	Trigo duro	0,0000	0,0000	14,5300	14,5300		22,0000
1.1.1.2	Centeno y tranquillón	0,0000	0,0000	71,5000	71,5000		72,0000
1.1.1.3	Cebada	393,5900	180,4500	5.414,9300	5.988,9700		6.500,0000
1.1.1.4	Avena	224,2900	91,1000	3.934,4100	4.249,8000		4.720,0000
1.1.1.5	Maíz grano y mezcla de mazorca de maíz	0,0000	0,0000	0,3500	0,3500		1,0000
1.1.1.6	Triticale	0,0000	0,0000	26,9600	26,9600		27,0000
1.1.1.9	Otros cereales no incluidos en ningún otro lugar (por favor especifica)	179,7600	3,6300	9,3500	192,7400		8,0000
1.1.2	Arroz	0,0000	0,0000	54,1300	54,1300		243,0000
1.2	Legumbres secas y proteaginosas para la producción de grano (incluidas las mezclas de cereales y legumbres y las parcelas destinadas a la producción de semilla)	13,7000	71,1400	114,3400	199,1800		68,0000
1.3	Tubérculos y raíces	5,5600	2,1100	93,9400	101,6100		1.870,0000
1.3.1	Patatas (incluidas las patatas tempranas y para siembra)	5,5600	2,1100	93,9400	101,6100		1.870,0000
1.3.2	Remolacha azucarera (excl. semillas)	0,0000	0,0000	0,0000	0,0000		0,0000
1.3.9	Otras raíces y tubérculos no incluidos en ningún otro lugar (por favor especifica)	0,0000	0,0000	0,0000	0,0000		0,0000
1.4	Cultivos industriales	29,3200	259,8700	1.039,7800	1.328,9700		1.546,5000
1.4.1	Cultivos oleaginosos	0,0000	0,0000	0,0000	0,0000		0,0000
1.4.1.1	Colza y nabina	0,0000	0,0000	0,0000	0,0000		0,0000

## Superficies de cultivo y aprovechamiento. Año 2021

Comunidad Autónoma: MURCIA

Código	Nivel	Superficie cultivada inscrita (ha)				Superficie total cultivada en invernadero (voluntario)	Producción ecológica estimada respecto superficie productiva (t)
		Calificada en primer año de prácticas	Calificada en conversión	Calificada en agricultura ecológica	Superficie total		
		(a)	(b)	(c)	(a+b+c)		
1.4.1.2	Girasol	0,0000	0,0000	0,0000	0,0000		0,0000
1.4.1.3	Soja	0,0000	0,0000	0,0000	0,0000		0,0000
1.4.1.4	Lino (aceite de linaza)	0,0000	0,0000	0,0000	0,0000		0,0000
1.4.1.5	Semilla de algodón	0,0000	0,0000	0,0000	0,0000		0,0000
1.4.1.9	Otras semillas oleaginosas no incluidas en ningún otro lugar (por favor especifica)	0,0000	0,0000	0,0000	0,0000		0,0000
1.4.2	Plantas textiles (cultivos de fibra)	0,0000	0,0000	13,5100	13,5100		6,5000
1.4.2.1	Algodón	0,0000	0,0000	0,0000	0,0000		0,0000
1.4.2.9	Otras plantas textiles no incluidas en ningún otro lugar (por favor especifica)	0,0000	0,0000	13,5100	13,5100		6,5000
1.4.3	Tabaco	0,0000	0,0000	0,0000	0,0000		0,0000
1.4.4	Lúpulo	0,0000	0,0000	0,0000	0,0000		0,0000
1.4.5	Plantas medicinales, aromáticas y condimentarias	29,3200	259,8700	1.026,2700	1.315,4600	0,0000	1.540,0000
1.4.9	Otros cultivos industriales, incluyendo los cultivos energéticos, no incluidos en ningún otro lugar (por favor especifica)	0,0000	0,0000	0,0000	0,0000		0,0000
1.5	Plantas cosechadas en verde (excluidas las indicadas en la casilla R9000)	46,9700	1,0600	1.046,5300	1.094,5600		890,0000
1.5.1	Plantas anuales cosechadas en verde	0,0000	0,0000	0,0000	0,0000		0,0000
1.5.1.1	Maíz forrajero	0,0000	0,0000	0,0000	0,0000		0,0000
1.5.1.9	Otras plantas anuales cosechadas en verde no incluidas en ningún otro lugar (por favor especifica)	0,0000	0,0000	0,0000	0,0000		0,0000
1.5.2	Praderas y pastos temporales	46,9700	1,0600	957,2900	1.005,3200		0,0000
1.5.3	Otras plantas cosechadas en verde	0,0000	0,0000	89,2400	89,2400		890,0000
1.5.3.1	Alfalfa	0,0000	0,0000	89,2400	89,2400		890,0000
1.5.3.9	Otras plantas cosechadas en verde no incluidas en ningún otro lugar (por favor especifica)	0,0000	0,0000	0,0000	0,0000		0,0000
1.6	Hortalizas frescas y fresas	365,1900	208,7200	4.488,3200	5.062,2300	575,6500	110.634,0000
1.6.1	Hortalizas frescas	365,1900	208,7200	4.488,3200	5.062,2300	575,6500	110.634,0000

## Superficies de cultivo y aprovechamiento. Año 2021

Comunidad Autónoma: MURCIA

Código	Nivel	Superficie cultivada inscrita (ha)				Superficie total cultivada en invernadero (voluntario)	Producción ecológica estimada respecto superficie productiva (t)
		Calificada en primer año de prácticas	Calificada en conversión	Calificada en agricultura ecológica	Superficie total		
		(a)	(b)	(c)	(a+b+c)		
1.6.1.1	Coles (excluidas las de raíz)	111,2200	21,0900	1.283,0300	1.415,3400	0,0000	23.810,0000
1.6.1.1.1	Coliflor y brócoli	92,6800	12,6600	916,4500	1.021,7900	0,0000	11.900,0000
1.6.1.1.2	Repollo (blanco)	18,5400	8,4300	182,0000	208,9700	0,0000	6.370,0000
1.6.1.1.9	Otras coles hortícolas no incluidas en ningún otro lugar (por favor especifica)	0,0000	0,0000	184,5800	184,5800	0,0000	5.540,0000
1.6.1.2	Hortalizas de hojas y tallo (excluidas las coles)	96,4000	82,2200	1.603,7900	1.782,4100	0,0000	17.615,0000
1.6.1.2.1	Apio	29,6600	21,0800	412,4000	463,1400	0,0000	4.950,0000
1.6.1.2.2	Puerros	11,1300	16,8700	91,6500	119,6500	0,0000	2.750,0000
1.6.1.2.3	Lechugas	25,9500	16,8700	733,1600	775,9800	0,0000	2.930,0000
1.6.1.2.4	Endivias	0,0000	0,0000	0,0000	0,0000	0,0000	0,0000
1.6.1.2.5	Espinacas	29,6600	6,3200	229,1100	265,0900	0,0000	4.580,0000
1.6.1.2.6	Espárragos	0,0000	0,0000	0,0000	0,0000	0,0000	0,0000
1.6.1.2.7	Achicoria	0,0000	0,0000	0,0000	0,0000	0,0000	0,0000
1.6.1.2.8	Alcachofas	0,0000	0,0000	45,8200	45,8200	0,0000	572,0000
1.6.1.2.9	Otras hortalizas de hojas y tallo (salvo coles) no incluidos en ningún otro lugar (por favor especifica)	0,0000	21,0800	91,6500	112,7300	0,0000	1.833,0000
1.6.1.3	Hortalizas cultivadas por el fruto	133,4700	44,2700	1.283,0300	1.460,7700	568,8500	65.394,0000
1.6.1.3.1	Tomates	3,5200	2,0000	68,7300	74,2500	57,5000	4.800,0000
1.6.1.3.2	Pepinos	3,8900	2,2200	114,5600	120,6700	22,5000	2.864,0000
1.6.1.3.3	Pepinillos	0,0000	0,0000	0,0000	0,0000	0,0000	0,0000
1.6.1.3.4	Melones	10,7500	6,3200	229,1100	246,1800	40,3200	9.165,0000
1.6.1.3.5	Sandías	4,0800	3,1600	137,4700	144,7100	25,0000	4.810,0000
1.6.1.3.6	Berenjenas	0,0000	2,6400	22,9100	25,5500	15,0000	1.030,0000
1.6.1.3.7	Calabacines	92,6900	6,8500	274,9400	374,4800	50,0000	12.370,0000

## Superficies de cultivo y aprovechamiento. Año 2021

Comunidad Autónoma: MURCIA

Código	Nivel	Superficie cultivada inscrita (ha)				Superficie total cultivada en invernadero (voluntario)	Producción ecológica estimada respecto superficie productiva (t)
		Calificada en primer año de prácticas (a)	Calificada en conversión (b)	Calificada en agricultura ecológica (c)	Superficie total (a+b+c)		
1.6.1.3.8	Pimientos	18,5400	21,0800	366,5800	406,2000	352,0300	29.325,0000
1.6.1.3.9	Otras hortalizas cultivadas por el fruto no incluidas en ningún otro lugar (por favor específica)	0,0000	0,0000	68,7300	68,7300	6,5000	1.030,0000
1.6.1.4	Hortalizas de bulbos y tubérculos	0,0000	0,0000	135,1800	135,1800	0,0000	2.295,0000
1.6.1.4.1	Zanahorias	0,0000	0,0000	18,3300	18,3300	0,0000	180,0000
1.6.1.4.2	Ajos	0,0000	0,0000	11,4600	11,4600	0,0000	90,0000
1.6.1.4.3	Cebollas	0,0000	0,0000	32,0800	32,0800	0,0000	1.090,0000
1.6.1.4.4	Chalotas	0,0000	0,0000	0,0000	0,0000	0,0000	0,0000
1.6.1.4.5	Rábanos	0,0000	0,0000	27,4900	27,4900	0,0000	385,0000
1.6.1.4.9	Otras hortalizas de bulbos y tubérculos no incluidas en ningún otro lugar (por favor específica)	0,0000	0,0000	45,8200	45,8200	0,0000	550,0000
1.6.1.5	Leguminosas de verdeo para consumo humano	0,0000	0,0000	96,2300	96,2300	6,8000	870,0000
1.6.1.5.1	Guisante	0,0000	0,0000	13,7500	13,7500	0,0000	70,0000
1.6.1.5.2	Judías	0,0000	0,0000	45,8200	45,8200	6,8000	460,0000
1.6.1.5.3	Habas	0,0000	0,0000	22,9100	22,9100	0,0000	230,0000
1.6.1.5.4	Otras legumbres de verdeo no incluidas en ningún otro lugar (por favor específica)	0,0000	0,0000	13,7500	13,7500	0,0000	110,0000
1.6.1.6	Otras hortalizas no clasificadas en ningún otro lugar	24,1000	61,1400	87,0600	172,3000	0,0000	650,0000
1.6.2	Fresas	0,0000	0,0000	0,0000	0,0000	0,0000	0,0000
1.7	Otros cultivos de tierras arables	0,0000	0,0000	0,0000	0,0000		
1.8	Barbechos	1.818,0700	469,3800	11.307,9000	13.595,3500	12,3600	
<b>2,0000</b>	<b>Pastos permanentes</b>	<b>19,1100</b>	<b>3,4400</b>	<b>2.697,9200</b>	<b>2.720,4700</b>		
2.1	Pastos y praderas permanentes (excluidos los pastos pobres)	0,0000	0,0000	0,0000	0,0000		
2.2	Pastos pobres	19,1100	3,4400	2.697,9200	2.720,4700		
2.2.1	Eriales (erial, matorral, espartizal)	1,6000	0,2100	745,3700	747,1800		

## Superficies de cultivo y aprovechamiento. Año 2021

Comunidad Autónoma: MURCIA

Código	Nivel	Superficie cultivada inscrita (ha)				Superficie total cultivada en invernadero (voluntario)	Producción ecológica estimada respecto superficie productiva (t)
		Calificada en primer año de prácticas (a)	Calificada en conversión (b)	Calificada en agricultura ecológica (c)	Superficie total (a+b+c)		
2.2.2	Terreno forestal con carga ganadera y/o pecoreo (2)	17,5100	3,2300	1.952,5500	1.973,2900		
2.3	Dehesa	0,0000	0,0000	0,0000	0,0000		
<b>3,0000</b>	<b>Cultivos permanentes</b>	<b>5.185,1800</b>	<b>14.497,8800</b>	<b>50.652,7700</b>	<b>70.335,8300</b>	<b>0,0000</b>	
3.1	Cultivos permanentes para el consumo humano	5.185,1800	14.497,8800	50.620,3500	70.303,4100	0,0000	158.463,5000
3.1.1	Frutas, bayas y frutos secos (excluidos los cítricos, uvas y fresas)	3.624,0300	10.144,7900	32.700,4700	46.469,2900		22.804,0000
3.1.1.1	Frutas de zonas climáticas templadas	134,5400	250,2800	681,4300	1.066,2500		9.707,0000
3.1.1.1.1	Frutas de pepita	16,4800	31,9900	106,9400	155,4100		1.369,0000
3.1.1.1.1.1	Manzanas	0,0000	0,0300	1,6000	1,6300		24,0000
3.1.1.1.1.2	Peras	16,4800	14,4900	47,6700	78,6400		715,0000
3.1.1.1.1.9	Otras frutas de pepita no incluidas en ningún otro lugar (por favor especifica)	0,0000	17,4700	57,6700	75,1400		630,0000
3.1.1.1.2	Frutas de hueso	118,0600	218,2900	574,4900	910,8400		8.338,0000
3.1.1.1.2.1	Melocotones	3,9500	42,9800	89,3100	136,2400		1.430,0000
3.1.1.1.2.2	Nectarinas	0,5900	11,6000	44,0900	56,2800		705,0000
3.1.1.1.2.3	Albaricoques	107,6600	150,4600	373,7100	631,8300		4.860,0000
3.1.1.1.2.4	Cerezas	0,0300	1,8900	11,6800	13,6000		58,0000
3.1.1.1.2.5	Ciruelas	2,8800	4,1900	34,2100	41,2800		855,0000
3.1.1.1.2.9	Otras frutas de hueso no incluidas en ningún otro lugar (por favor especifica)	2,9500	7,1700	21,4900	31,6100		430,0000
3.1.1.2	Frutas de zonas climáticas subtropicales y tropicales	0,3700	0,9100	36,9500	38,2300		225,0000
3.1.1.2.1	Higos	0,0000	0,0700	33,9300	34,0000		170,0000
3.1.1.2.2	Kiwis	0,0000	0,0000	0,0000	0,0000		0,0000
3.1.1.2.3	Aguacates	0,0000	0,0000	0,0000	0,0000		0,0000
3.1.1.2.4	Plátanos y bananas	0,0000	0,0000	0,0000	0,0000		0,0000

## Superficies de cultivo y aprovechamiento. Año 2021

Comunidad Autónoma: MURCIA

Código	Nivel	Superficie cultivada inscrita (ha)				Superficie total cultivada en invernadero (voluntario)	Producción ecológica estimada respecto superficie productiva (t)
		Calificada en primer año de prácticas	Calificada en conversión	Calificada en agricultura ecológica	Superficie total		
		(a)	(b)	(c)	(a+b+c)		
3.1.1.2.9	Otras frutas de zonas climáticas subtropicales no incluidas en ningún otro lugar (por favor específica)	0,3700	0,8400	3,0200	4,2300		55,0000
3.1.1.3	Bayas (excluyendo fresas)	0,0000	0,0000	0,0000	0,0000		0,0000
3.1.1.3.1	Grosellas negras	0,0000	0,0000	0,0000	0,0000		0,0000
3.1.1.3.2	Frambuesas	0,0000	0,0000	0,0000	0,0000		0,0000
3.1.1.3.9	Otras bayas no incluidas en ningún otro lugar (por favor específica)	0,0000	0,0000	0,0000	0,0000		0,0000
3.1.1.4	Frutos secos	3.489,1200	9.893,6000	31.982,0900	45.364,8100		12.872,0000
3.1.1.4.1	Nueces	17,2100	2,4900	136,5100	156,2100		136,0000
3.1.1.4.2	Avellanas	0,0000	0,0000	0,0000	0,0000		0,0000
3.1.1.4.3	Almendras	3.335,6000	9.765,7500	30.880,4300	43.981,7800		12.350,0000
3.1.1.4.4	Castañas	0,0000	0,0000	0,0000	0,0000		0,0000
3.1.1.4.9	Otros frutos de cáscara no incluidos en ningún otro lugar (por favor específica)	136,3100	125,3600	965,1500	1.226,8200		386,0000
3.1.2	Cítricos	785,8900	1.402,9900	2.967,5800	5.156,4600		88.623,0000
3.1.2.1	Toronjas y pomelos	10,2400	38,2300	78,3700	126,8400		2.510,0000
3.1.2.2	Limonos y limas ácidas	620,1600	993,2900	2.350,7200	3.964,1700		70.520,0000
3.1.2.3	Naranjas	103,1900	201,9300	304,2100	609,3300		9.735,0000
3.1.2.4	Mandarinas y clementinas	51,7100	167,9300	233,7500	453,3900		5.845,0000
3.1.2.9	Otros cítricos no incluidos en ningún otro lugar (por favor específica)	0,5900	1,6100	0,5300	2,7300		13,0000
3.1.3	Viñedos	253,8000	2.190,6500	10.822,1100	13.266,5600	0,0000	40.814,0000
3.1.3.1	Viñedo para vino	247,7500	2.139,7000	10.710,2400	13.097,6900	0,0000	37.458,0000
3.1.3.2	Viñedos para uva de mesa	6,0500	50,9500	111,8700	168,8700	0,0000	3.356,0000
3.1.3.3	Viñedos para uvas pasas	0,0000	0,0000	0,0000	0,0000	0,0000	0,0000
3.1.4	Olivar	521,4600	757,3200	4.123,7000	5.402,4800	0,0000	6.220,0000

## Superficies de cultivo y aprovechamiento. Año 2021

Comunidad Autónoma: MURCIA

Código	Nivel	Superficie cultivada inscrita (ha)				Superficie total cultivada en invernadero (voluntario)	Producción ecológica estimada respecto superficie productiva (t)
		Calificada en primer año de prácticas (a)	Calificada en conversión (b)	Calificada en agricultura ecológica (c)	Superficie total (a+b+c)		
3.1.4.1	Olivar para aceitunas de mesa	0,0000	2,1300	6,4900	8,6200	0,0000	45,0000
3.1.4.2	Olivar para aceite	521,4600	755,1900	4.117,2100	5.393,8600	0,0000	6.175,0000
3.1.5	Otros cultivos permanentes no incluidos en ningún otro lugar para el consumo humano (por favor específica)	0,0000	2,1300	6,4900	8,6200	0,0000	2,5000
3.2	Viveros	0,0000	0,0000	32,4200	32,4200	32,4200	
3.3	Otros cultivos permanentes (por favor específica)	0,0000	0,0000	0,0000	0,0000	0,0000	
<b>4,0000</b>	<b>Setas cultivadas (no se suma a Total Cultivos)</b>	<b>0,0000</b>	<b>0,0000</b>	<b>0,0000</b>	<b>0,0000</b>		<b>0,0000</b>

(1) Incluye el "Terreno forestal con carga ganadera y/o pecoreo" que no es SAU (Superficie Agraria Útil).

(2) El concepto "Terreno forestal con carga ganadera y/o pecoreo" no es SAU (Superficie Agraria Útil).



## Superficies de cultivo y aprovechamiento. Año 2021

Comunidad Autónoma: NAVARRA

Código	Nivel	Superficie cultivada inscrita (ha)				Superficie total cultivada en invernadero (voluntario)	Producción ecológica estimada respecto superficie productiva (t)
		Calificada en primer año de prácticas (a)	Calificada en conversión (b)	Calificada en agricultura ecológica (c)	Superficie total (a+b+c)		
<b>Total</b>	<b>Total Cultivos, (excluidos los huertos urbanos) (1+2+3)</b>	<b>1.976,0270</b>	<b>2.847,6620</b>	<b>57.219,1920</b>	<b>62.042,8810<sup>(1)</sup></b>		
<b>1,0000</b>	<b>Cultivos de tierras arables</b>	<b>386,8820</b>	<b>741,8700</b>	<b>10.366,7910</b>	<b>11.495,5430</b>		
1.1	Cereales para la producción de grano incluido el arroz y las parcelas destinadas a la producción de semillas.	167,9060	137,4800	4.003,5390	4.308,9250		1.966,4200
1.1.1	Cereales excluido el arroz	167,9060	137,4800	3.982,0190	4.287,4050		1.874,0600
1.1.1.1	Trigo total	31,2700	90,3710	2.678,4640	2.800,1050		267,8400
1.1.1.1.1	Trigo común y espelta	30,7100	90,3110	2.577,9720	2.698,9930		257,7900
1.1.1.1.2	Trigo duro	0,5600	0,0600	100,4920	101,1120		10,0500
1.1.1.2	Centeno y tranquillón	0,0000	0,0070	28,4680	28,4750		42,9400
1.1.1.3	Cebada	39,7550	24,0630	688,9710	752,7890		1.066,3100
1.1.1.4	Avena	96,8810	1,1200	381,2080	479,2090		171,4800
1.1.1.5	Maíz grano y mezcla de mazorca de maíz	0,0000	4,4900	40,4420	44,9320		161,7700
1.1.1.6	Triticale	0,0000	17,4290	118,7300	136,1590		118,1900
1.1.1.9	Otros cereales no incluidos en ningún otro lugar (por favor especifica)	0,0000	0,0000	45,7360	45,7360		45,5300
1.1.2	Arroz	0,0000	0,0000	21,5200	21,5200		92,3600
1.2	Legumbres secas y proteaginosas para la producción de grano (incluidas las mezclas de cereales y legumbres y las parcelas destinadas a la producción de semilla)	0,0000	0,0000	84,8000	84,8000		58,0800
1.3	Tubérculos y raíces	0,0160	0,0300	23,8370	23,8830		329,7000
1.3.1	Patatas (incluidas las patatas tempranas y para siembra)	0,0160	0,0300	23,7840	23,8300		328,9700
1.3.2	Remolacha azucarera (excl. semillas)	0,0000	0,0000	0,0000	0,0000		0,0000
1.3.9	Otras raíces y tubérculos no incluidos en ningún otro lugar (por favor especifica)	0,0000	0,0000	0,0530	0,0530		0,7300
1.4	Cultivos industriales	11,4360	51,8790	191,4580	254,7730		25,5100
1.4.1	Cultivos oleaginosos	4,0760	0,0000	22,2800	26,3560		20,0300
1.4.1.1	Colza y nabina	0,0000	0,0000	0,0000	0,0000		0,0000

## Superficies de cultivo y aprovechamiento. Año 2021

Comunidad Autónoma: NAVARRA

Código	Nivel	Superficie cultivada inscrita (ha)				Superficie total cultivada en invernadero (voluntario)	Producción ecológica estimada respecto superficie productiva (t)
		Calificada en primer año de prácticas	Calificada en conversión	Calificada en agricultura ecológica	Superficie total		
		(a)	(b)	(c)	(a+b+c)		
1.4.1.2	Girasol	4,0760	0,0000	22,2800	26,3560		20,0300
1.4.1.3	Soja	0,0000	0,0000	0,0000	0,0000		0,0000
1.4.1.4	Lino (aceite de linaza)	0,0000	0,0000	0,0000	0,0000		0,0000
1.4.1.5	Semilla de algodón	0,0000	0,0000	0,0000	0,0000		0,0000
1.4.1.9	Otras semillas oleaginosas no incluidas en ningún otro lugar (por favor especifica)	0,0000	0,0000	0,0000	0,0000		0,0000
1.4.2	Plantas textiles (cultivos de fibra)	0,0000	0,0000	0,0000	0,0000		0,0000
1.4.2.1	Algodón	0,0000	0,0000	0,0000	0,0000		0,0000
1.4.2.9	Otras plantas textiles no incluidas en ningún otro lugar (por favor especifica)	0,0000	0,0000	0,0000	0,0000		0,0000
1.4.3	Tabaco	0,0000	0,0000	0,0000	0,0000		0,0000
1.4.4	Lúpulo	0,0000	0,9630	0,0740	1,0370		0,0000
1.4.5	Plantas medicinales, aromáticas y condimentarias	7,3600	50,9160	162,4340	220,7100	0,0000	5,4800
1.4.9	Otros cultivos industriales, incluyendo los cultivos energéticos, no incluidos en ningún otro lugar (por favor especifica)	0,0000	0,0000	6,6700	6,6700		0,0000
1.5	Plantas cosechadas en verde (excluidas las indicadas en la casilla R9000)	72,1890	262,6140	1.741,9930	2.076,7960		2.574,7450
1.5.1	Plantas anuales cosechadas en verde	12,3650	3,2220	570,8680	586,4550		211,0850
1.5.1.1	Maíz forrajero	0,0000	0,0000	0,0000	0,0000		0,0000
1.5.1.9	Otras plantas anuales cosechadas en verde no incluidas en ningún otro lugar (por favor especifica)	12,3650	3,2220	570,8680	586,4550		211,0850
1.5.2	Praderas y pastos temporales	18,4420	47,4610	532,0340	597,9370		0,0000
1.5.3	Otras plantas cosechadas en verde	41,3820	211,9310	639,0910	892,4040		2.363,6600
1.5.3.1	Alfalfa	41,3820	211,9310	636,7280	890,0410		2.354,9200
1.5.3.9	Otras plantas cosechadas en verde no incluidas en ningún otro lugar (por favor especifica)	0,0000	0,0000	2,3630	2,3630		8,7400
1.6	Hortalizas frescas y fresas	15,4400	89,8350	646,5230	751,7980	0,0000	8.010,4000
1.6.1	Hortalizas frescas	15,4400	89,8170	645,8040	751,0610	0,0000	7.993,6900

## Superficies de cultivo y aprovechamiento. Año 2021

Comunidad Autónoma: NAVARRA

Código	Nivel	Superficie cultivada inscrita (ha)				Superficie total cultivada en invernadero (voluntario)	Producción ecológica estimada respecto superficie productiva (t)
		Calificada en primer año de prácticas (a)	Calificada en conversión (b)	Calificada en agricultura ecológica (c)	Superficie total (a+b+c)		
1.6.1.1	Coles (excluidas las de raíz)	3,2510	29,0330	195,1880	227,4720	0,0000	3.925,2600
1.6.1.1.1	Coliflor y brócoli	3,2510	29,0330	183,1540	215,4380	0,0000	3.663,0800
1.6.1.1.2	Repollo (blanco)	0,0000	0,0000	9,7740	9,7740	0,0000	216,9800
1.6.1.1.9	Otras coles hortícolas no incluidas en ningún otro lugar (por favor especifica)	0,0000	0,0000	2,2600	2,2600	0,0000	45,2000
1.6.1.2	Hortalizas de hojas y tallo (excluidas las coles)	9,0880	20,4770	179,2100	208,7750	0,0000	993,9000
1.6.1.2.1	Apio	0,0000	0,0000	0,8520	0,8520	0,0000	5,9600
1.6.1.2.2	Puerros	0,8860	0,0300	1,3440	2,2600	0,0000	43,7100
1.6.1.2.3	Lechugas	0,0110	0,0070	2,8880	2,9060	0,0000	18,9800
1.6.1.2.4	Endivias	0,0000	0,0860	0,1100	0,1960	0,0000	0,7200
1.6.1.2.5	Espinacas	0,0000	0,0000	2,6860	2,6860	0,0000	17,6500
1.6.1.2.6	Espárragos	1,1300	9,4100	99,2280	109,7680	0,0000	496,8600
1.6.1.2.7	Achicoria	0,0000	0,0000	0,2370	0,2370	0,0000	0,3600
1.6.1.2.8	Alcachofas	4,1400	10,9170	58,2180	73,2750	0,0000	187,2700
1.6.1.2.9	Otras hortalizas de hojas y tallo (salvo coles) no incluidos en ningún otro lugar (por favor especifica)	2,9210	0,0270	13,6470	16,5950	0,0000	222,3900
1.6.1.3	Hortalizas cultivadas por el fruto	2,6500	18,8600	128,9760	150,4860	0,0000	2.713,0100
1.6.1.3.1	Tomates	0,1380	6,5640	54,9370	61,6390	0,0000	647,7200
1.6.1.3.2	Pepinos	0,0040	0,0000	0,5330	0,5370	0,0000	6,2900
1.6.1.3.3	Pepinillos	0,0000	0,0000	0,0000	0,0000	0,0000	0,0000
1.6.1.3.4	Melones	0,0330	0,0330	1,0150	1,0810	0,0000	29,4400
1.6.1.3.5	Sandías	0,0180	0,0340	0,2910	0,3430	0,0000	8,4400
1.6.1.3.6	Berenjenas	0,0240	0,1010	3,0820	3,2070	0,0000	170,4300
1.6.1.3.7	Calabacines	0,0310	0,0460	8,6100	8,6870	0,0000	473,5500

## Superficies de cultivo y aprovechamiento. Año 2021

Comunidad Autónoma: NAVARRA

Código	Nivel	Superficie cultivada inscrita (ha)				Superficie total cultivada en invernadero (voluntario)	Producción ecológica estimada respecto superficie productiva (t)
		Calificada en primer año de prácticas (a)	Calificada en conversión (b)	Calificada en agricultura ecológica (c)	Superficie total (a+b+c)		
1.6.1.3.8	Pimientos	0,5930	0,0650	30,8540	31,5120	0,0000	279,9400
1.6.1.3.9	Otras hortalizas cultivadas por el fruto no incluidas en ningún otro lugar (por favor específica)	1,8090	12,0170	29,6540	43,4800	0,0000	1.097,2000
1.6.1.4	Hortalizas de bulbos y tubérculos	0,0610	0,0300	13,8920	13,9830	0,0000	278,6100
1.6.1.4.1	Zanahorias	0,0000	0,0010	0,3430	0,3440	0,0000	2,0600
1.6.1.4.2	Ajos	0,0000	0,0000	1,2560	1,2560	0,0000	11,3000
1.6.1.4.3	Cebollas	0,0610	0,0280	4,9100	4,9990	0,0000	220,9500
1.6.1.4.4	Chalotas	0,0000	0,0000	0,0000	0,0000	0,0000	0,0000
1.6.1.4.5	Rábanos	0,0000	0,0010	0,0170	0,0180	0,0000	0,1000
1.6.1.4.9	Otras hortalizas de bulbos y tubérculos no incluidas en ningún otro lugar (por favor específica)	0,0000	0,0000	7,3660	7,3660	0,0000	44,2000
1.6.1.5	Leguminosas de verdeo para consumo humano	0,0000	21,3050	128,4570	149,7620	0,0000	82,9000
1.6.1.5.1	Guisante	0,0000	0,0000	0,0000	0,0000	0,0000	0,0000
1.6.1.5.2	Judías	0,0000	0,0360	5,5760	5,6120	0,0000	1,8000
1.6.1.5.3	Habas	0,0000	20,0480	38,6330	58,6810	0,0000	25,5000
1.6.1.5.4	Otras legumbres de verdeo no incluidas en ningún otro lugar (por favor específica)	0,0000	1,2210	84,2480	85,4690	0,0000	55,6000
1.6.1.6	Otras hortalizas no clasificadas en ningún otro lugar	0,3900	0,1120	0,0810	0,5830	0,0000	0,0100
1.6.2	Fresas	0,0000	0,0180	0,7190	0,7370	0,0000	16,7100
1.7	Otros cultivos de tierras arables	0,0000	0,0000	0,0000	0,0000		
1.8	Barbechos	119,8950	200,0320	3.674,6410	3.994,5680	0,0000	
<b>2,0000</b>	<b>Pastos permanentes</b>	<b>1.257,6000</b>	<b>1.674,7350</b>	<b>44.369,8500</b>	<b>47.302,1850</b>		
2.1	Pastos y praderas permanentes (excluidos los pastos pobres)	275,4770	606,1760	12.128,6900	13.010,3430		
2.2	Pastos pobres	982,1230	1.068,5590	32.241,1600	34.291,8420		
2.2.1	Eriales (erial, matorral, espartizal)	473,4360	463,7120	15.732,7270	16.669,8750		

## Superficies de cultivo y aprovechamiento. Año 2021

Comunidad Autónoma: NAVARRA

Código	Nivel	Superficie cultivada inscrita (ha)				Superficie total cultivada en invernadero (voluntario)	Producción ecológica estimada respecto superficie productiva (t)
		Calificada en primer año de prácticas (a)	Calificada en conversión (b)	Calificada en agricultura ecológica (c)	Superficie total (a+b+c)		
2.2.2	Terreno forestal con carga ganadera y/o pecoreo (2)	508,6870	604,8470	16.508,4330	17.621,9670		
2.3	Dehesa	0,0000	0,0000	0,0000	0,0000		
<b>3,0000</b>	<b>Cultivos permanentes</b>	<b>331,5450</b>	<b>431,0570</b>	<b>2.482,5510</b>	<b>3.245,1530</b>	<b>0,0000</b>	
3.1	Cultivos permanentes para el consumo humano	331,5450	431,0570	2.474,8580	3.237,4600	0,0000	8.816,2900
3.1.1	Frutas, bayas y frutos secos (excluidos los cítricos, uvas y fresas)	103,3650	110,7980	584,3890	798,5520		4.073,1400
3.1.1.1	Frutas de zonas climáticas templadas	3,4690	19,3480	258,2450	281,0620		3.974,1600
3.1.1.1.1	Frutas de pepita	3,4250	19,1760	209,4280	232,0290		3.203,8600
3.1.1.1.1.1	Manzanas	3,3170	3,8740	158,1970	165,3880		2.236,7100
3.1.1.1.1.2	Peras	0,0000	11,2470	41,5120	52,7590		804,3600
3.1.1.1.1.9	Otras frutas de pepita no incluidas en ningún otro lugar (por favor específica)	0,1080	4,0550	9,7190	13,8820		162,7900
3.1.1.1.2	Frutas de hueso	0,0440	0,1720	48,8170	49,0330		770,3000
3.1.1.1.2.1	Melocotones	0,0000	0,0040	36,3710	36,3750		613,0400
3.1.1.1.2.2	Nectarinas	0,0000	0,0000	3,3110	3,3110		55,8100
3.1.1.1.2.3	Albaricoques	0,0080	0,0000	1,0190	1,0270		16,8100
3.1.1.1.2.4	Cerezas	0,0260	0,1680	4,3030	4,4970		53,7700
3.1.1.1.2.5	Ciruelas	0,0100	0,0000	3,7320	3,7420		29,8600
3.1.1.1.2.9	Otras frutas de hueso no incluidas en ningún otro lugar (por favor específica)	0,0000	0,0000	0,0810	0,0810		1,0100
3.1.1.2	Frutas de zonas climáticas subtropicales y tropicales	1,3920	7,8200	33,9910	43,2030		14,3600
3.1.1.2.1	Higos	0,0170	6,4410	12,2860	18,7440		5,1600
3.1.1.2.2	Kiwis	1,3750	1,3790	21,5480	24,3020		9,1300
3.1.1.2.3	Aguacates	0,0000	0,0000	0,0000	0,0000		0,0000
3.1.1.2.4	Plátanos y bananas	0,0000	0,0000	0,0000	0,0000		0,0000
3.1.1.2.9	Otras frutas de zonas climáticas subtropicales no incluidas en ningún otro lugar (por favor específica)	0,0000	0,0000	0,1570	0,1570		0,0700

## Superficies de cultivo y aprovechamiento. Año 2021

Comunidad Autónoma: NAVARRA

Código	Nivel	Superficie cultivada inscrita (ha)				Superficie total cultivada en invernadero (voluntario)	Producción ecológica estimada respecto superficie productiva (t)
		Calificada en primer año de prácticas	Calificada en conversión	Calificada en agricultura ecológica	Superficie total		
		(a)	(b)	(c)	(a+b+c)		
3.1.1.3	Bayas (excluyendo fresas)	0,0000	0,7610	2,1270	2,8880		2,5000
3.1.1.3.1	Grosellas negras	0,0000	0,0000	0,0000	0,0000		0,0000
3.1.1.3.2	Frambuesas	0,0000	0,0000	0,1360	0,1360		0,2700
3.1.1.3.9	Otras bayas no incluidas en ningún otro lugar (por favor especifica)	0,0000	0,7610	1,9910	2,7520		2,2300
3.1.1.4	Frutos secos	98,5040	82,8690	290,0260	471,3990		82,1200
3.1.1.4.1	Nueces	0,0170	5,2920	19,9760	25,2850		5,6700
3.1.1.4.2	Avellanas	2,5130	0,0000	3,0040	5,5170		0,8400
3.1.1.4.3	Almendras	93,4140	76,4620	265,6890	435,5650		75,3600
3.1.1.4.4	Castañas	0,5000	0,0000	0,8850	1,3850		0,2500
3.1.1.4.9	Otros frutos de cáscara no incluidos en ningún otro lugar (por favor especifica)	2,0600	1,1150	0,4720	3,6470		0,0000
3.1.2	Cítricos	0,0030	0,0000	0,0000	0,0030		0,0000
3.1.2.1	Toronjas y pomelos	0,0000	0,0000	0,0000	0,0000		0,0000
3.1.2.2	Limonos y limas ácidas	0,0000	0,0000	0,0000	0,0000		0,0000
3.1.2.3	Naranjas	0,0000	0,0000	0,0000	0,0000		0,0000
3.1.2.4	Mandarinas y clementinas	0,0030	0,0000	0,0000	0,0030		0,0000
3.1.2.9	Otros cítricos no incluidos en ningún otro lugar (por favor especifica)	0,0000	0,0000	0,0000	0,0000		0,0000
3.1.3	Viñedos	196,7160	207,5850	1.166,0900	1.570,3910	0,0000	4.081,0100
3.1.3.1	Viñedo para vino	196,7160	207,5850	1.166,0900	1.570,3910	0,0000	4.081,0100
3.1.3.2	Viñedos para uva de mesa	0,0000	0,0000	0,0000	0,0000	0,0000	0,0000
3.1.3.3	Viñedos para uvas pasas	0,0000	0,0000	0,0000	0,0000	0,0000	0,0000
3.1.4	Olivar	31,4610	112,6740	724,3790	868,5140	0,0000	662,1400
3.1.4.1	Olivar para aceitunas de mesa	0,0000	0,0000	0,0000	0,0000	0,0000	0,0000
3.1.4.2	Olivar para aceite	31,4610	112,6740	724,3790	868,5140	0,0000	662,1400

## Superficies de cultivo y aprovechamiento. Año 2021

Comunidad Autónoma: NAVARRA

Código	Nivel	Superficie cultivada inscrita (ha)				Superficie total cultivada en invernadero (voluntario)	Producción ecológica estimada respecto superficie productiva (t)
		Calificada en primer año de prácticas (a)	Calificada en conversión (b)	Calificada en agricultura ecológica (c)	Superficie total (a+b+c)		
3.1.5	Otros cultivos permanentes no incluidos en ningún otro lugar para el consumo humano (por favor específica)	0,0000	0,0000	0,0000	0,0000	0,0000	0,0000
3.2	Viveros	0,0000	0,0000	7,6930	7,6930	0,0000	
3.3	Otros cultivos permanentes (por favor específica)	0,0000	0,0000	0,0000	0,0000	0,0000	
<b>4,0000</b>	<b>Setas cultivadas (no se suma a Total Cultivos)</b>	<b>0,0000</b>	<b>0,0000</b>	<b>0,0000</b>	<b>0,0000</b>		<b>0,0000</b>

(1) Incluye el "Terreno forestal con carga ganadera y/o pecoreo" que no es SAU (Superficie Agraria Útil).

(2) El concepto "Terreno forestal con carga ganadera y/o pecoreo" no es SAU (Superficie Agraria Útil).

## Superficies de cultivo y aprovechamiento. Año 2021

Comunidad Autónoma: LA RIOJA

Código	Nivel	Superficie cultivada inscrita (ha)				Superficie total cultivada en invernadero (voluntario)	Producción ecológica estimada respecto superficie productiva (t)
		Calificada en primer año de prácticas	Calificada en conversión	Calificada en agricultura ecológica	Superficie total		
		(a)	(b)	(c)	(a+b+c)		
<b>Total</b>	<b>Total Cultivos, (excluidos los huertos urbanos) (1+2+3)</b>	<b>430,2533</b>	<b>739,4781</b>	<b>3.506,4467</b>	<b>4.676,1781<sup>(1)</sup></b>		
<b>1,0000</b>	<b>Cultivos de tierras arables</b>	<b>29,5273</b>	<b>20,1285</b>	<b>223,9418</b>	<b>273,5976</b>		
1.1	Cereales para la producción de grano incluido el arroz y las parcelas destinadas a la producción de semillas.	7,3112	7,1736	71,3614	85,8462		273,8592
1.1.1	Cereales excluido el arroz	7,3112	7,1736	71,3614	85,8462		273,8592
1.1.1.1	Trigo total	0,0000	0,0000	8,4439	8,4439		37,9976
1.1.1.1.1	Trigo común y espelta	0,0000	0,0000	8,4439	8,4439		37,9976
1.1.1.1.2	Trigo duro	0,0000	0,0000	0,0000	0,0000		0,0000
1.1.1.2	Centeno y tranquillón	0,0000	0,0000	0,0000	0,0000		0,0000
1.1.1.3	Cebada	7,3112	7,1736	60,4810	74,9658		224,8974
1.1.1.4	Avena	0,0000	0,0000	0,0000	0,0000		0,0000
1.1.1.5	Maíz grano y mezcla de mazorca de maíz	0,0000	0,0000	0,0000	0,0000		0,0000
1.1.1.6	Triticale	0,0000	0,0000	2,4365	2,4365		10,9643
1.1.1.9	Otros cereales no incluidos en ningún otro lugar (por favor especifica)	0,0000	0,0000	0,0000	0,0000		0,0000
1.1.2	Arroz	0,0000	0,0000	0,0000	0,0000		0,0000
1.2	Legumbres secas y proteaginosas para la producción de grano (incluidas las mezclas de cereales y legumbres y las parcelas destinadas a la producción de semilla)	3,9090	3,2231	12,0997	19,2318		16,9240
1.3	Tubérculos y raíces	0,0000	0,0000	1,5771	1,5771		15,7710
1.3.1	Patatas (incluidas las patatas tempranas y para siembra)	0,0000	0,0000	1,5771	1,5771		15,7710
1.3.2	Remolacha azucarera (excl. semillas)	0,0000	0,0000	0,0000	0,0000		0,0000
1.3.9	Otras raíces y tubérculos no incluidos en ningún otro lugar (por favor especifica)	0,0000	0,0000	0,0000	0,0000		0,0000
1.4	Cultivos industriales	1,0300	0,3951	0,5087	1,9338		0,1229
1.4.1	Cultivos oleaginosos	0,0000	0,0000	0,0000	0,0000		0,0000



## Superficies de cultivo y aprovechamiento. Año 2021

Comunidad Autónoma: LA RIOJA

Código	Nivel	Superficie cultivada inscrita (ha)				Superficie total cultivada en invernadero (voluntario)	Producción ecológica estimada respecto superficie productiva (t)
		Calificada en primer año de prácticas	Calificada en conversión	Calificada en agricultura ecológica	Superficie total		
		(a)	(b)	(c)	(a+b+c)		
1.4.1.1	Colza y nabina	0,0000	0,0000	0,0000	0,0000		0,0000
1.4.1.2	Girasol	0,0000	0,0000	0,0000	0,0000		0,0000
1.4.1.3	Soja	0,0000	0,0000	0,0000	0,0000		0,0000
1.4.1.4	Lino (aceite de linaza)	0,0000	0,0000	0,0000	0,0000		0,0000
1.4.1.5	Semilla de algodón	0,0000	0,0000	0,0000	0,0000		0,0000
1.4.1.9	Otras semillas oleaginosas no incluidas en ningún otro lugar (por favor especifica)	0,0000	0,0000	0,0000	0,0000		0,0000
1.4.2	Plantas textiles (cultivos de fibra)	0,0000	0,0000	0,0000	0,0000		0,0000
1.4.2.1	Algodón	0,0000	0,0000	0,0000	0,0000		0,0000
1.4.2.9	Otras plantas textiles no incluidas en ningún otro lugar (por favor especifica)	0,0000	0,0000	0,0000	0,0000		0,0000
1.4.3	Tabaco	0,0000	0,0000	0,0000	0,0000		0,0000
1.4.4	Lúpulo	0,0000	0,0000	0,0000	0,0000		0,0000
1.4.5	Plantas medicinales, aromáticas y condimentarias	0,0000	0,3951	0,5087	0,9038	0,0000	0,1229
1.4.9	Otros cultivos industriales, incluyendo los cultivos energéticos, no incluidos en ningún otro lugar (por favor especifica)	1,0300	0,0000	0,0000	1,0300		0,0000
1.5	Plantas cosechadas en verde (excluidos las indicadas en la casilla R9000)	0,0000	0,0000	0,0000	0,0000		0,0000
1.5.1	Plantas anuales cosechadas en verde	0,0000	0,0000	0,0000	0,0000		0,0000
1.5.1.1	Maíz forrajero	0,0000	0,0000	0,0000	0,0000		0,0000
1.5.1.9	Otras plantas anuales cosechadas en verde no incluidas en ningún otro lugar (por favor especifica)	0,0000	0,0000	0,0000	0,0000		0,0000
1.5.2	Praderas y pastos temporales	0,0000	0,0000	0,0000	0,0000		0,0000
1.5.3	Otras plantas cosechadas en verde	0,0000	0,0000	0,0000	0,0000		0,0000
1.5.3.1	Alfalfa	0,0000	0,0000	0,0000	0,0000		0,0000
1.5.3.9	Otras plantas cosechadas en verde no incluidas en ningún otro lugar (por favor especifica)	0,0000	0,0000	0,0000	0,0000		0,0000

## Superficies de cultivo y aprovechamiento. Año 2021

Comunidad Autónoma: LA RIOJA

Código	Nivel	Superficie cultivada inscrita (ha)				Superficie total cultivada en invernadero (voluntario)	Producción ecológica estimada respecto superficie productiva (t)
		Calificada en primer año de prácticas	Calificada en conversión	Calificada en agricultura ecológica	Superficie total		
		(a)	(b)	(c)	(a+b+c)		
1.6	Hortalizas frescas y fresas	0,2915	2,7703	46,2628	49,3246	0,0000	594,1524
1.6.1	Hortalizas frescas	0,2915	2,7703	46,2628	49,3246	0,0000	594,1524
1.6.1.1	Coles (excluidas las de raíz)	0,0000	0,0000	0,3911	0,3911	0,0000	5,0843
1.6.1.1.1	Coliflor y brócoli	0,0000	0,0000	0,3911	0,3911	0,0000	5,0843
1.6.1.1.2	Repollo (blanco)	0,0000	0,0000	0,0000	0,0000	0,0000	0,0000
1.6.1.1.9	Otras coles hortícolas no incluidas en ningún otro lugar (por favor especifica)	0,0000	0,0000	0,0000	0,0000	0,0000	0,0000
1.6.1.2	Hortalizas de hojas y tallo (excluidas las coles)	0,0000	0,0000	21,4688	21,4688	0,0000	275,9314
1.6.1.2.1	Apio	0,0000	0,0000	0,0000	0,0000	0,0000	0,0000
1.6.1.2.2	Puerros	0,0000	0,0000	1,7739	1,7739	0,0000	47,0084
1.6.1.2.3	Lechugas	0,0000	0,0000	0,0000	0,0000	0,0000	0,0000
1.6.1.2.4	Endivias	0,0000	0,0000	0,0000	0,0000	0,0000	0,0000
1.6.1.2.5	Espinacas	0,0000	0,0000	0,0000	0,0000	0,0000	0,0000
1.6.1.2.6	Espárragos	0,0000	0,0000	0,0000	0,0000	0,0000	0,0000
1.6.1.2.7	Achicoria	0,0000	0,0000	0,0000	0,0000	0,0000	0,0000
1.6.1.2.8	Alcachofas	0,0000	0,0000	18,6291	18,6291	0,0000	186,2910
1.6.1.2.9	Otras hortalizas de hojas y tallo (salvo coles) no incluidos en ningún otro lugar (por favor especifica)	0,0000	0,0000	1,0658	1,0658	0,0000	42,6320
1.6.1.3	Hortalizas cultivadas por el fruto	0,0000	2,1890	9,5213	11,7103	0,0000	46,7687
1.6.1.3.1	Tomates	0,0000	0,7700	1,5855	2,3555	0,0000	25,9105
1.6.1.3.2	Pepinos	0,0000	0,0000	0,0000	0,0000	0,0000	0,0000
1.6.1.3.3	Pepinillos	0,0000	0,0000	0,0000	0,0000	0,0000	0,0000
1.6.1.3.4	Melones	0,0000	0,0000	0,0000	0,0000	0,0000	0,0000
1.6.1.3.5	Sandías	0,0000	0,0000	0,0000	0,0000	0,0000	0,0000

## Superficies de cultivo y aprovechamiento. Año 2021

Comunidad Autónoma: LA RIOJA

Código	Nivel	Superficie cultivada inscrita (ha)				Superficie total cultivada en invernadero (voluntario)	Producción ecológica estimada respecto superficie productiva (t)
		Calificada en primer año de prácticas	Calificada en conversión	Calificada en agricultura ecológica	Superficie total		
		(a)	(b)	(c)	(a+b+c)		
1.6.1.3.6	Berenjenas	0,0000	0,0000	0,0000	0,0000	0,0000	0,0000
1.6.1.3.7	Calabacines	0,0000	0,0000	0,0000	0,0000	0,0000	0,0000
1.6.1.3.8	Pimientos	0,0000	1,4190	7,3222	8,7412	0,0000	13,9859
1.6.1.3.9	Otras hortalizas cultivadas por el fruto no incluidas en ningún otro lugar (por favor específica)	0,0000	0,0000	0,6136	0,6136	0,0000	6,8723
1.6.1.4	Hortalizas de bulbos y tubérculos	0,0000	0,0000	0,0000	0,0000	0,0000	0,0000
1.6.1.4.1	Zanahorias	0,0000	0,0000	0,0000	0,0000	0,0000	0,0000
1.6.1.4.2	Ajos	0,0000	0,0000	0,0000	0,0000	0,0000	0,0000
1.6.1.4.3	Cebollas	0,0000	0,0000	0,0000	0,0000	0,0000	0,0000
1.6.1.4.4	Chalotas	0,0000	0,0000	0,0000	0,0000	0,0000	0,0000
1.6.1.4.5	Rábanos	0,0000	0,0000	0,0000	0,0000	0,0000	0,0000
1.6.1.4.9	Otras hortalizas de bulbos y tubérculos no incluidas en ningún otro lugar (por favor específica)	0,0000	0,0000	0,0000	0,0000	0,0000	0,0000
1.6.1.5	Leguminosas de verdeo para consumo humano	0,0000	0,0000	4,0600	4,0600	0,0000	32,4800
1.6.1.5.1	Guisante	0,0000	0,0000	0,0000	0,0000	0,0000	0,0000
1.6.1.5.2	Judías	0,0000	0,0000	4,0600	4,0600	0,0000	32,4800
1.6.1.5.3	Habas	0,0000	0,0000	0,0000	0,0000	0,0000	0,0000
1.6.1.5.4	Otras legumbres de verdeo no incluidas en ningún otro lugar (por favor específica)	0,0000	0,0000	0,0000	0,0000	0,0000	0,0000
1.6.1.6	Otras hortalizas no clasificadas en ningún otro lugar	0,2915	0,5813	10,8216	11,6944	0,0000	233,8880
1.6.2	Fresas	0,0000	0,0000	0,0000	0,0000	0,0000	0,0000
1.7	Otros cultivos de tierras arables	0,0000	0,0000	0,0000	0,0000		
1.8	Barbechos	16,9856	6,5664	92,1321	115,6841	0,0000	
<b>2,0000</b>	<b>Pastos permanentes</b>	<b>2,1821</b>	<b>1,0833</b>	<b>953,6300</b>	<b>956,8954</b>		
2.1	Pastos y praderas permanentes (excluidos los pastos pobres)	0,0000	0,0000	0,0000	0,0000		

## Superficies de cultivo y aprovechamiento. Año 2021

Comunidad Autónoma: LA RIOJA

Código	Nivel	Superficie cultivada inscrita (ha)				Superficie total cultivada en invernadero (voluntario)	Producción ecológica estimada respecto superficie productiva (t)
		Calificada en primer año de prácticas	Calificada en conversión	Calificada en agricultura ecológica	Superficie total		
		(a)	(b)	(c)	(a+b+c)		
2.2	Pastos pobres	2,1821	0,0000	839,3800	841,5621		
2.2.1	Eriales (erial, matorral, espartizal)	2,1821	0,0000	33,5000	35,6821		
2.2.2	Terreno forestal con carga ganadera y/o pecoreo (2)	0,0000	0,0000	805,8800	805,8800		
2.3	Dehesa	0,0000	1,0833	114,2500	115,3333		
<b>3,0000</b>	<b>Cultivos permanentes</b>	<b>398,5439</b>	<b>718,2663</b>	<b>2.328,8749</b>	<b>3.445,6851</b>	<b>0,0000</b>	
3.1	Cultivos permanentes para el consumo humano	398,5439	718,2663	2.323,1279	3.439,9381	0,0000	16.195,8118
3.1.1	Frutas, bayas y frutos secos (excluidos los cítricos, uvas y fresas)	172,5260	267,7063	756,0994	1.196,3317		3.503,6986
3.1.1.1	Frutas de zonas climáticas templadas	8,1726	47,9875	106,4865	162,6466		2.843,5452
3.1.1.1.1	Frutas de pepita	0,8339	43,1432	89,0376	133,0147		2.445,1065
3.1.1.1.1.1	Manzanas	0,0000	6,1779	35,1475	41,3254		619,8810
3.1.1.1.1.2	Peras	0,8339	36,9653	52,7487	90,5479		1.810,9580
3.1.1.1.1.9	Otras frutas de pepita no incluidas en ningún otro lugar (por favor especifica)	0,0000	0,0000	1,1414	1,1414		14,2675
3.1.1.1.2	Frutas de hueso	7,3387	4,8443	17,4489	29,6319		398,4387
3.1.1.1.2.1	Melocotones	5,1972	0,0000	11,4753	16,6725		316,7775
3.1.1.1.2.2	Nectarinas	0,0000	0,0000	0,0000	0,0000		0,0000
3.1.1.1.2.3	Albaricoques	0,0000	2,1404	2,1490	4,2894		34,3152
3.1.1.1.2.4	Cerezas	1,3148	0,9430	2,1450	4,4028		13,2084
3.1.1.1.2.5	Ciruelas	0,8267	1,7609	1,6796	4,2672		34,1376
3.1.1.1.2.9	Otras frutas de hueso no incluidas en ningún otro lugar (por favor especifica)	0,0000	0,0000	0,0000	0,0000		0,0000
3.1.1.2	Frutas de zonas climáticas subtropicales y tropicales	0,7943	0,3722	0,2703	1,4368		0,5406
3.1.1.2.1	Higos	0,0000	0,0000	0,2703	0,2703		0,5406
3.1.1.2.2	Kiwis	0,0000	0,0000	0,0000	0,0000		0,0000

## Superficies de cultivo y aprovechamiento. Año 2021

Comunidad Autónoma: LA RIOJA

Código	Nivel	Superficie cultivada inscrita (ha)				Superficie total cultivada en invernadero (voluntario)	Producción ecológica estimada respecto superficie productiva (t)
		Calificada en primer año de prácticas	Calificada en conversión	Calificada en agricultura ecológica	Superficie total		
		(a)	(b)	(c)	(a+b+c)		
3.1.1.2.3	Aguacates	0,0000	0,0000	0,0000	0,0000		0,0000
3.1.1.2.4	Plátanos y bananas	0,0000	0,0000	0,0000	0,0000		0,0000
3.1.1.2.9	Otras frutas de zonas climáticas subtropicales no incluidas en ningún otro lugar (por favor específica)	0,7943	0,3722	0,0000	1,1665		0,0000
3.1.1.3	Bayas (excluyendo fresas)	0,0000	0,1550	0,0533	0,2083		0,6249
3.1.1.3.1	Grosellas negras	0,0000	0,0000	0,0000	0,0000		0,0000
3.1.1.3.2	Frambuesas	0,0000	0,0000	0,0533	0,0533		0,1599
3.1.1.3.9	Otras bayas no incluidas en ningún otro lugar (por favor específica)	0,0000	0,1550	0,0000	0,1550		0,4650
3.1.1.4	Frutos secos	163,5591	219,1916	649,2893	1.032,0400		658,9879
3.1.1.4.1	Nueces	0,3670	0,5792	8,3024	9,2486		2,3122
3.1.1.4.2	Avellanas	0,1241	0,0000	0,0000	0,1241		0,0000
3.1.1.4.3	Almendras	148,5448	200,6299	630,2137	979,3884		656,1902
3.1.1.4.4	Castañas	0,0000	0,0000	0,0000	0,0000		0,0000
3.1.1.4.9	Otros frutos de cáscara no incluidos en ningún otro lugar (por favor específica)	14,5232	17,9825	10,7732	43,2789		0,4855
3.1.2	Cítricos	0,0000	0,0000	0,0000	0,0000		0,0000
3.1.2.1	Toronjas y pomelos	0,0000	0,0000	0,0000	0,0000		0,0000
3.1.2.2	Limonos y limas ácidas	0,0000	0,0000	0,0000	0,0000		0,0000
3.1.2.3	Naranjas	0,0000	0,0000	0,0000	0,0000		0,0000
3.1.2.4	Mandarinas y clementinas	0,0000	0,0000	0,0000	0,0000		0,0000
3.1.2.9	Otros cítricos no incluidos en ningún otro lugar (por favor específica)	0,0000	0,0000	0,0000	0,0000		0,0000
3.1.3	Viñedos	203,3582	388,5643	896,7815	1.488,7040	0,0000	10.408,6404
3.1.3.1	Viñedo para vino	203,3582	388,3525	894,5095	1.486,2202	0,0000	10.403,5414
3.1.3.2	Viñedos para uva de mesa	0,0000	0,2118	2,2720	2,4838	0,0000	5,0990

## Superficies de cultivo y aprovechamiento. Año 2021

Comunidad Autónoma: LA RIOJA

Código	Nivel	Superficie cultivada inscrita (ha)				Superficie total cultivada en invernadero (voluntario)	Producción ecológica estimada respecto superficie productiva (t)
		Calificada en primer año de prácticas	Calificada en conversión	Calificada en agricultura ecológica	Superficie total		
		(a)	(b)	(c)	(a+b+c)		
3.1.3.3	Viñedos para uvas pasas	0,0000	0,0000	0,0000	0,0000	0,0000	0,0000
3.1.4	Olivar	22,6597	61,8457	669,0566	753,5620	0,0000	2.260,6860
3.1.4.1	Olivar para aceitunas de mesa	0,0000	0,0000	0,0000	0,0000	0,0000	0,0000
3.1.4.2	Olivar para aceite	22,6597	61,8457	669,0566	753,5620	0,0000	2.260,6860
3.1.5	Otros cultivos permanentes no incluidos en ningún otro lugar para el consumo humano (por favor especifica)	0,0000	0,1500	1,1904	1,3404	0,0000	22,7868
3.2	Viveros	0,0000	0,0000	5,7470	5,7470	0,0000	
3.3	Otros cultivos permanentes (por favor especifica)	0,0000	0,0000	0,0000	0,0000	0,0000	
<b>4,0000</b>	<b>Setas cultivadas (no se suma a Total Cultivos)</b>	<b>0,0000</b>	<b>0,0000</b>	<b>1,5757</b>	<b>1,5757</b>		<b>126,0560</b>

(1) Incluye el "Terreno forestal con carga ganadera y/o pecoreo" que no es SAU (Superficie Agraria Útil).

(2) El concepto "Terreno forestal con carga ganadera y/o pecoreo" no es SAU (Superficie Agraria Útil).

## Superficies de cultivo y aprovechamiento. Año 2021

Comunidad Autónoma: PAÍS VASCO

Código	Nivel	Superficie cultivada inscrita (ha)				Superficie total cultivada en invernadero (voluntario)	Producción ecológica estimada respecto superficie productiva (t)
		Calificada en primer año de prácticas (a)	Calificada en conversión (b)	Calificada en agricultura ecológica (c)	Superficie total (a+b+c)		
<b>Total</b>	<b>Total Cultivos, (excluidos los huertos urbanos) (1+2+3)</b>	<b>1.884,8300</b>	<b>1.011,6700</b>	<b>5.008,0700</b>	<b>7.904,5700<sup>(1)</sup></b>		
<b>1,0000</b>	<b>Cultivos de tierras arables</b>	<b>115,2900</b>	<b>123,2700</b>	<b>1.067,4500</b>	<b>1.306,0100</b>		
1.1	Cereales para la producción de grano incluido el arroz y las parcelas destinadas a la producción de semillas.	6,8900	17,6300	224,3900	248,9100		746,5500
1.1.1	Cereales excluido el arroz	6,8900	17,6300	224,3900	248,9100		746,5500
1.1.1.1	Trigo total	0,0000	1,0500	72,7700	73,8200		221,4300
1.1.1.1.1	Trigo común y espelta	0,0000	1,0500	72,7700	73,8200		221,4300
1.1.1.1.2	Trigo duro	0,0000	0,0000	0,0000	0,0000		0,0000
1.1.1.2	Centeno y tranquillón	0,0000	0,0000	2,4100	2,4100		7,2300
1.1.1.3	Cebada	6,3600	5,2200	65,7900	77,3700		232,0000
1.1.1.4	Avena	0,5300	11,3600	57,0900	68,9800		206,9000
1.1.1.5	Maíz grano y mezcla de mazorca de maíz	0,0000	0,0000	3,5400	3,5400		10,6200
1.1.1.6	Triticale	0,0000	0,0000	3,0300	3,0300		9,0900
1.1.1.9	Otros cereales no incluidos en ningún otro lugar (por favor especifica)	0,0000	0,0000	19,7600	19,7600		59,2800
1.1.2	Arroz	0,0000	0,0000	0,0000	0,0000		0,0000
1.2	Legumbres secas y proteaginosas para la producción de grano (incluidas las mezclas de cereales y legumbres y las parcelas destinadas a la producción de semilla)	4,7000	12,9700	174,1500	191,8200		575,4000
1.3	Tubérculos y raíces	0,6600	0,0000	23,8400	24,5000		440,9600
1.3.1	Patatas (incluidas las patatas tempranas y para siembra)	0,6600	0,0000	23,8400	24,5000		440,9600
1.3.2	Remolacha azucarera (excl. semillas)	0,0000	0,0000	0,0000	0,0000		0,0000
1.3.9	Otras raíces y tubérculos no incluidos en ningún otro lugar (por favor especifica)	0,0000	0,0000	0,0000	0,0000		0,0000
1.4	Cultivos industriales	0,0000	0,0000	11,8900	11,8900		35,6700
1.4.1	Cultivos oleaginosos	0,0000	0,0000	11,8900	11,8900		35,6700
1.4.1.1	Colza y nabina	0,0000	0,0000	0,0000	0,0000		0,0000

## Superficies de cultivo y aprovechamiento. Año 2021

Comunidad Autónoma: PAÍS VASCO

Código	Nivel	Superficie cultivada inscrita (ha)				Superficie total cultivada en invernadero (voluntario)	Producción ecológica estimada respecto superficie productiva (t)
		Calificada en primer año de prácticas	Calificada en conversión	Calificada en agricultura ecológica	Superficie total		
		(a)	(b)	(c)	(a+b+c)		
1.4.1.2	Girasol	0,0000	0,0000	5,0200	5,0200		15,0600
1.4.1.3	Soja	0,0000	0,0000	0,1300	0,1300		0,3900
1.4.1.4	Lino (aceite de linaza)	0,0000	0,0000	0,0000	0,0000		0,0000
1.4.1.5	Semilla de algodón	0,0000	0,0000	0,0000	0,0000		0,0000
1.4.1.9	Otras semillas oleaginosas no incluidas en ningún otro lugar (por favor especifica)	0,0000	0,0000	6,7400	6,7400		20,2200
1.4.2	Plantas textiles (cultivos de fibra)	0,0000	0,0000	0,0000	0,0000		0,0000
1.4.2.1	Algodón	0,0000	0,0000	0,0000	0,0000		0,0000
1.4.2.9	Otras plantas textiles no incluidas en ningún otro lugar (por favor especifica)	0,0000	0,0000	0,0000	0,0000		0,0000
1.4.3	Tabaco	0,0000	0,0000	0,0000	0,0000		0,0000
1.4.4	Lúpulo	0,0000	0,0000	0,0000	0,0000		0,0000
1.4.5	Plantas medicinales, aromáticas y condimentarias	0,0000	0,0000	0,0000	0,0000	0,0000	0,0000
1.4.9	Otros cultivos industriales, incluyendo los cultivos energéticos, no incluidos en ningún otro lugar (por favor especifica)	0,0000	0,0000	0,0000	0,0000		0,0000
1.5	Plantas cosechadas en verde (excluidas las indicadas en la casilla R9000)	72,4400	56,0100	388,5600	517,0100		4.136,0200
1.5.1	Plantas anuales cosechadas en verde	45,2200	37,6700	262,3100	345,2000		2.761,5600
1.5.1.1	Maíz forrajero	2,3700	0,0000	1,0500	3,4200		27,3600
1.5.1.9	Otras plantas anuales cosechadas en verde no incluidas en ningún otro lugar (por favor especifica)	42,8500	37,6700	261,2600	341,7800		2.734,2000
1.5.2	Praderas y pastos temporales	0,0000	0,0000	0,0000	0,0000		0,0000
1.5.3	Otras plantas cosechadas en verde	27,2200	18,3400	126,2500	171,8100		1.374,4600
1.5.3.1	Alfalfa	27,2200	18,3400	126,2500	171,8100		1.374,4600
1.5.3.9	Otras plantas cosechadas en verde no incluidas en ningún otro lugar (por favor especifica)	0,0000	0,0000	0,0000	0,0000		0,0000
1.6	Hortalizas frescas y fresas	24,2200	23,0000	211,9100	259,1300	0,0000	2.068,9800
1.6.1	Hortalizas frescas	24,1800	23,0000	211,1500	258,3300	0,0000	2.066,5800



## Superficies de cultivo y aprovechamiento. Año 2021

Comunidad Autónoma: PAÍS VASCO

Código	Nivel	Superficie cultivada inscrita (ha)				Superficie total cultivada en invernadero (voluntario)	Producción ecológica estimada respecto superficie productiva (t)
		Calificada en primer año de prácticas	Calificada en conversión	Calificada en agricultura ecológica	Superficie total		
		(a)	(b)	(c)	(a+b+c)		
1.6.1.1	Coles (excluidas las de raíz)	5,9700	2,0400	49,2500	57,2600	0,0000	458,0800
1.6.1.1.1	Coliflor y brócoli	5,9700	2,0400	49,2500	57,2600	0,0000	458,0800
1.6.1.1.2	Repollo (blanco)	0,0000	0,0000	0,0000	0,0000	0,0000	0,0000
1.6.1.1.9	Otras coles hortícolas no incluidas en ningún otro lugar (por favor especifica)	0,0000	0,0000	0,0000	0,0000	0,0000	0,0000
1.6.1.2	Hortalizas de hojas y tallo (excluidas las coles)	5,9700	2,0400	49,2500	57,2600	0,0000	458,0800
1.6.1.2.1	Apio	0,0000	0,0000	0,0000	0,0000	0,0000	0,0000
1.6.1.2.2	Puerros	0,0000	0,0000	0,0000	0,0000	0,0000	0,0000
1.6.1.2.3	Lechugas	5,9700	2,0400	49,2500	57,2600	0,0000	458,0800
1.6.1.2.4	Endivias	0,0000	0,0000	0,0000	0,0000	0,0000	0,0000
1.6.1.2.5	Espinacas	0,0000	0,0000	0,0000	0,0000	0,0000	0,0000
1.6.1.2.6	Espárragos	0,0000	0,0000	0,0000	0,0000	0,0000	0,0000
1.6.1.2.7	Achicoria	0,0000	0,0000	0,0000	0,0000	0,0000	0,0000
1.6.1.2.8	Alcachofas	0,0000	0,0000	0,0000	0,0000	0,0000	0,0000
1.6.1.2.9	Otras hortalizas de hojas y tallo (salvo coles) no incluidos en ningún otro lugar (por favor especifica)	0,0000	0,0000	0,0000	0,0000	0,0000	0,0000
1.6.1.3	Hortalizas cultivadas por el fruto	0,6000	0,0000	3,1300	3,7300	0,0000	29,8400
1.6.1.3.1	Tomates	0,0000	0,0000	0,0000	0,0000	0,0000	0,0000
1.6.1.3.2	Pepinos	0,0000	0,0000	0,0000	0,0000	0,0000	0,0000
1.6.1.3.3	Pepinillos	0,0000	0,0000	0,0000	0,0000	0,0000	0,0000
1.6.1.3.4	Melones	0,0000	0,0000	0,0000	0,0000	0,0000	0,0000
1.6.1.3.5	Sandías	0,0000	0,0000	0,0000	0,0000	0,0000	0,0000
1.6.1.3.6	Berenjenas	0,0000	0,0000	0,0000	0,0000	0,0000	0,0000
1.6.1.3.7	Calabacines	0,0000	0,0000	0,0000	0,0000	0,0000	0,0000

## Superficies de cultivo y aprovechamiento. Año 2021

Comunidad Autónoma: PAÍS VASCO

Código	Nivel	Superficie cultivada inscrita (ha)				Superficie total cultivada en invernadero (voluntario)	Producción ecológica estimada respecto superficie productiva (t)
		Calificada en primer año de prácticas	Calificada en conversión	Calificada en agricultura ecológica	Superficie total		
		(a)	(b)	(c)	(a+b+c)		
1.6.1.3.8	Pimientos	0,3200	0,0000	1,4200	1,7400	0,0000	13,9200
1.6.1.3.9	Otras hortalizas cultivadas por el fruto no incluidas en ningún otro lugar (por favor especifica)	0,2800	0,0000	1,7100	1,9900	0,0000	15,9200
1.6.1.4	Hortalizas de bulbos y tubérculos	5,9700	2,0400	49,2500	57,2600	0,0000	458,0800
1.6.1.4.1	Zanahorias	0,0000	0,0000	0,0000	0,0000	0,0000	0,0000
1.6.1.4.2	Ajos	0,0000	0,0000	0,0000	0,0000	0,0000	0,0000
1.6.1.4.3	Cebollas	5,9700	2,0400	49,2500	57,2600	0,0000	458,0800
1.6.1.4.4	Chalotas	0,0000	0,0000	0,0000	0,0000	0,0000	0,0000
1.6.1.4.5	Rábanos	0,0000	0,0000	0,0000	0,0000	0,0000	0,0000
1.6.1.4.9	Otras hortalizas de bulbos y tubérculos no incluidas en ningún otro lugar (por favor especifica)	0,0000	0,0000	0,0000	0,0000	0,0000	0,0000
1.6.1.5	Leguminosas de verdeo para consumo humano	5,6700	16,8800	60,2700	82,8200	0,0000	662,5000
1.6.1.5.1	Guisante	0,0000	0,0000	3,5000	3,5000	0,0000	28,0000
1.6.1.5.2	Judías	1,8200	2,0500	27,9000	31,7700	0,0000	254,1000
1.6.1.5.3	Habas	0,0000	10,0600	1,2300	11,2900	0,0000	90,3200
1.6.1.5.4	Otras legumbres de verdeo no incluidas en ningún otro lugar (por favor especifica)	3,8500	4,7700	27,6400	36,2600	0,0000	290,0800
1.6.1.6	Otras hortalizas no clasificadas en ningún otro lugar	0,0000	0,0000	0,0000	0,0000	0,0000	0,0000
1.6.2	Fresas	0,0400	0,0000	0,7600	0,8000	0,0000	2,4000
1.7	Otros cultivos de tierras arables	1,0400	0,0000	1,6800	2,7200		
1.8	Barbechos	5,3400	13,6600	31,0300	50,0300	0,0000	
<b>2,0000</b>	<b>Pastos permanentes</b>	<b>1.541,7300</b>	<b>522,8600</b>	<b>2.910,3300</b>	<b>4.974,9200</b>		
2.1	Pastos y praderas permanentes (excluidos los pastos pobres)	1.293,4700	423,2700	2.353,9300	4.070,6700		
2.2	Pastos pobres	248,2600	99,5900	556,4000	904,2500		
2.2.1	Eriales (erial, matorral, espartizal)	83,7700	90,0600	435,5800	609,4100		
2.2.2	Terreno forestal con carga ganadera y/o pecoreo (2)	164,4900	9,5300	120,8200	294,8400		

## Superficies de cultivo y aprovechamiento. Año 2021

Comunidad Autónoma: PAÍS VASCO

Código	Nivel	Superficie cultivada inscrita (ha)				Superficie total cultivada en invernadero (voluntario)	Producción ecológica estimada respecto superficie productiva (t)
		Calificada en primer año de prácticas	Calificada en conversión	Calificada en agricultura ecológica	Superficie total		
		(a)	(b)	(c)	(a+b+c)		
2.3	Dehesa	0,0000	0,0000	0,0000	0,0000		
<b>3,0000</b>	<b>Cultivos permanentes</b>	<b>227,8100</b>	<b>365,5400</b>	<b>1.030,2900</b>	<b>1.623,6400</b>	<b>0,0000</b>	
3.1	Cultivos permanentes para el consumo humano	227,8100	365,5400	1.019,0000	1.612,3500	0,0000	8.805,4150
3.1.1	Frutas, bayas y frutos secos (excluidos los cítricos, uvas y fresas)	70,9400	84,3800	285,0100	440,3300		1.320,9900
3.1.1.1	Frutas de zonas climáticas templadas	65,8700	77,1400	231,0500	374,0600		1.122,1800
3.1.1.1.1	Frutas de pepita	65,8700	77,1400	230,9500	373,9600		1.121,8800
3.1.1.1.1.1	Manzanas	64,2300	67,4700	163,5100	295,2100		885,6300
3.1.1.1.1.2	Peras	0,0000	0,0000	2,5500	2,5500		7,6500
3.1.1.1.1.9	Otras frutas de pepita no incluidas en ningún otro lugar (por favor especifica)	1,6400	9,6700	64,8900	76,2000		228,6000
3.1.1.1.2	Frutas de hueso	0,0000	0,0000	0,1000	0,1000		0,3000
3.1.1.1.2.1	Melocotones	0,0000	0,0000	0,0000	0,0000		0,0000
3.1.1.1.2.2	Nectarinas	0,0000	0,0000	0,0000	0,0000		0,0000
3.1.1.1.2.3	Albaricoques	0,0000	0,0000	0,0000	0,0000		0,0000
3.1.1.1.2.4	Cerezas	0,0000	0,0000	0,0700	0,0700		0,2100
3.1.1.1.2.5	Ciruelas	0,0000	0,0000	0,0000	0,0000		0,0000
3.1.1.1.2.9	Otras frutas de hueso no incluidas en ningún otro lugar (por favor especifica)	0,0000	0,0000	0,0300	0,0300		0,0900
3.1.1.2	Frutas de zonas climáticas subtropicales y tropicales	0,6300	2,4600	10,1500	13,2400		39,7200
3.1.1.2.1	Higos	0,0000	0,0000	0,0000	0,0000		0,0000
3.1.1.2.2	Kiwis	0,6300	2,3600	10,1500	13,1400		39,4200
3.1.1.2.3	Aguacates	0,0000	0,1000	0,0000	0,1000		0,3000
3.1.1.2.4	Plátanos y bananas	0,0000	0,0000	0,0000	0,0000		0,0000
3.1.1.2.9	Otras frutas de zonas climáticas subtropicales no incluidas en ningún otro lugar (por favor especifica)	0,0000	0,0000	0,0000	0,0000		0,0000

## Superficies de cultivo y aprovechamiento. Año 2021

Comunidad Autónoma: PAÍS VASCO

Código	Nivel	Superficie cultivada inscrita (ha)				Superficie total cultivada en invernadero (voluntario)	Producción ecológica estimada respecto superficie productiva (t)
		Calificada en primer año de prácticas	Calificada en conversión	Calificada en agricultura ecológica	Superficie total		
		(a)	(b)	(c)	(a+b+c)		
3.1.1.3	Bayas (excluyendo fresas)	0,0300	2,1200	13,4100	15,5600		46,6800
3.1.1.3.1	Grosellas negras	0,0000	0,0000	0,0000	0,0000		0,0000
3.1.1.3.2	Frambuesas	0,0000	0,0200	1,2600	1,2800		3,8400
3.1.1.3.9	Otras bayas no incluidas en ningún otro lugar (por favor especifica)	0,0300	2,1000	12,1500	14,2800		42,8400
3.1.1.4	Frutos secos	4,4100	2,6600	30,4000	37,4700		112,4100
3.1.1.4.1	Nueces	3,4700	2,3800	28,7900	34,6400		103,9200
3.1.1.4.2	Avellanas	0,0000	0,1300	0,2900	0,4200		1,2600
3.1.1.4.3	Almendras	0,0000	0,0000	0,0600	0,0600		0,1800
3.1.1.4.4	Castañas	0,9400	0,1500	1,2600	2,3500		7,0500
3.1.1.4.9	Otros frutos de cáscara no incluidos en ningún otro lugar (por favor especifica)	0,0000	0,0000	0,0000	0,0000		0,0000
3.1.2	Cítricos	0,0000	0,1500	0,5700	0,7200		2,1600
3.1.2.1	Toronjas y pomelos	0,0000	0,0000	0,0000	0,0000		0,0000
3.1.2.2	Limonos y limas ácidas	0,0000	0,1500	0,5700	0,7200		2,1600
3.1.2.3	Naranjas	0,0000	0,0000	0,0000	0,0000		0,0000
3.1.2.4	Mandarinas y clementinas	0,0000	0,0000	0,0000	0,0000		0,0000
3.1.2.9	Otros cítricos no incluidos en ningún otro lugar (por favor especifica)	0,0000	0,0000	0,0000	0,0000		0,0000
3.1.3	Viñedos	156,8700	276,8000	716,4900	1.150,1600	0,0000	7.475,9500
3.1.3.1	Viñedo para vino	156,8700	276,8000	716,4900	1.150,1600	0,0000	7.475,9500
3.1.3.2	Viñedos para uva de mesa	0,0000	0,0000	0,0000	0,0000	0,0000	0,0000
3.1.3.3	Viñedos para uvas pasas	0,0000	0,0000	0,0000	0,0000	0,0000	0,0000
3.1.4	Olivar	0,0000	4,2100	16,9300	21,1400	0,0000	6,3150
3.1.4.1	Olivar para aceitunas de mesa	0,0000	0,0000	0,0000	0,0000	0,0000	0,0000
3.1.4.2	Olivar para aceite	0,0000	4,2100	16,9300	21,1400	0,0000	6,3150

## Superficies de cultivo y aprovechamiento. Año 2021

Comunidad Autónoma: PAÍS VASCO

Código	Nivel	Superficie cultivada inscrita (ha)				Superficie total cultivada en invernadero (voluntario)	Producción ecológica estimada respecto superficie productiva (t)
		Calificada en primer año de prácticas (a)	Calificada en conversión (b)	Calificada en agricultura ecológica (c)	Superficie total (a+b+c)		
3.1.5	Otros cultivos permanentes no incluidos en ningún otro lugar para el consumo humano (por favor específica)	0,0000	0,0000	0,0000	0,0000	0,0000	0,0000
3.2	Viveros	0,0000	0,0000	1,0000	1,0000	0,0000	
3.3	Otros cultivos permanentes (por favor específica)	0,0000	0,0000	10,2900	10,2900	0,0000	
<b>4,0000</b>	<b>Setas cultivadas (no se suma a Total Cultivos)</b>	<b>0,0000</b>	<b>0,0000</b>	<b>0,4800</b>	<b>0,4800</b>		<b>0,0520</b>

(1) Incluye el "Terreno forestal con carga ganadera y/o pecoreo" que no es SAU (Superficie Agraria Útil).

(2) El concepto "Terreno forestal con carga ganadera y/o pecoreo" no es SAU (Superficie Agraria Útil).

## Superficies de cultivo y aprovechamiento. Año 2021

Comunidad Autónoma: COMUNIDAD VALENCIANA

Código	Nivel	Superficie cultivada inscrita (ha)				Superficie total cultivada en invernadero (voluntario)	Producción ecológica estimada respecto superficie productiva (t)
		Calificada en primer año de prácticas (a)	Calificada en conversión (b)	Calificada en agricultura ecológica (c)	Superficie total (a+b+c)		
<b>Total</b>	<b>Total Cultivos, (excluidos los huertos urbanos) (1+2+3)</b>	<b>5.144,0875</b>	<b>15.073,9967</b>	<b>133.284,7099</b>	<b>153.502,7941<sup>(1)</sup></b>		
<b>1,0000</b>	<b>Cultivos de tierras arables</b>	<b>418,2463</b>	<b>1.492,0087</b>	<b>6.351,8141</b>	<b>8.262,0692</b>		
1.1	Cereales para la producción de grano incluido el arroz y las parcelas destinadas a la producción de semillas.	193,3073	511,6708	3.566,3443	4.271,3224		5.342,7782
1.1.1	Cereales excluido el arroz	193,3073	324,9819	3.565,8848	4.084,1740		4.771,4310
1.1.1.1	Trigo total	57,6656	94,4181	1.037,4310	1.189,5147		1.247,7143
1.1.1.1.1	Trigo común y espelta	13,5275	21,4542	236,9823	271,9641		285,4864
1.1.1.1.2	Trigo duro	44,1381	72,9639	800,4487	917,5507		962,2279
1.1.1.2	Centeno y tranquillón	19,5531	29,0316	322,4476	371,0323		404,4585
1.1.1.3	Cebada	57,9447	99,9987	1.093,7942	1.251,7376		1.667,4244
1.1.1.4	Avena	52,4740	89,4635	981,5709	1.123,5084		1.236,4608
1.1.1.5	Maíz grano y mezcla de mazorca de maíz	0,0000	0,0000	0,0000	0,0000		0,0000
1.1.1.6	Triticale	5,6107	10,3045	113,0229	128,9381		127,2819
1.1.1.9	Otros cereales no incluidos en ningún otro lugar (por favor especifica)	0,0591	1,7655	17,6182	19,4429		88,0911
1.1.2	Arroz	0,0000	186,6889	0,4595	187,1484		571,3472
1.2	Legumbres secas y proteaginosas para la producción de grano (incluidas las mezclas de cereales y legumbres y las parcelas destinadas a la producción de semilla)	0,0000	0,0000	0,0000	0,0000		0,0000
1.3	Tubérculos y raíces	1,5119	1,9122	18,1446	21,5688		652,3890
1.3.1	Patatas (incluidas las patatas tempranas y para siembra)	1,5119	1,9122	18,1446	21,5688		652,3890
1.3.2	Remolacha azucarera (excl. semillas)	0,0000	0,0000	0,0000	0,0000		0,0000
1.3.9	Otras raíces y tubérculos no incluidos en ningún otro lugar (por favor especifica)	0,0000	0,0000	0,0000	0,0000		0,0000
1.4	Cultivos industriales	1,2113	24,3221	271,7206	297,2540		244,4031
1.4.1	Cultivos oleaginosos	0,0000	0,0000	52,9316	52,9316		62,4593
1.4.1.1	Colza y nabina	0,0000	0,0000	0,0000	0,0000		0,0000

## Superficies de cultivo y aprovechamiento. Año 2021

Comunidad Autónoma: COMUNIDAD VALENCIANA

Código	Nivel	Superficie cultivada inscrita (ha)				Superficie total cultivada en invernadero (voluntario)	Producción ecológica estimada respecto superficie productiva (t)
		Calificada en primer año de prácticas	Calificada en conversión	Calificada en agricultura ecológica	Superficie total		
		(a)	(b)	(c)	(a+b+c)		
1.4.1.2	Girasol	0,0000	0,0000	52,9316	52,9316		62,4593
1.4.1.3	Soja	0,0000	0,0000	0,0000	0,0000		0,0000
1.4.1.4	Lino (aceite de linaza)	0,0000	0,0000	0,0000	0,0000		0,0000
1.4.1.5	Semilla de algodón	0,0000	0,0000	0,0000	0,0000		0,0000
1.4.1.9	Otras semillas oleaginosas no incluidas en ningún otro lugar (por favor especifica)	0,0000	0,0000	0,0000	0,0000		0,0000
1.4.2	Plantas textiles (cultivos de fibra)	0,0000	0,0000	0,9815	0,9815		0,0000
1.4.2.1	Algodón	0,0000	0,0000	0,0000	0,0000		0,0000
1.4.2.9	Otras plantas textiles no incluidas en ningún otro lugar (por favor especifica)	0,0000	0,0000	0,9815	0,9815		0,0000
1.4.3	Tabaco	0,0000	0,0000	0,0000	0,0000		0,0000
1.4.4	Lúpulo	0,0000	0,0000	0,0000	0,0000		0,0000
1.4.5	Plantas medicinales, aromáticas y condimentarias	1,2113	24,3221	217,8075	243,3409	0,0000	181,9438
1.4.9	Otros cultivos industriales, incluyendo los cultivos energéticos, no incluidos en ningún otro lugar (por favor especifica)	0,0000	0,0000	0,0000	0,0000		0,0000
1.5	Plantas cosechadas en verde (excluidas las indicadas en la casilla R9000)	0,0000	54,8863	84,6565	139,5428		200,3318
1.5.1	Plantas anuales cosechadas en verde	0,0000	0,0000	0,0000	0,0000		0,0000
1.5.1.1	Maíz forrajero	0,0000	0,0000	0,0000	0,0000		0,0000
1.5.1.9	Otras plantas anuales cosechadas en verde no incluidas en ningún otro lugar (por favor especifica)	0,0000	0,0000	0,0000	0,0000		0,0000
1.5.2	Praderas y pastos temporales	0,0000	0,0000	0,0000	0,0000		0,0000
1.5.3	Otras plantas cosechadas en verde	0,0000	54,8863	84,6565	139,5428		200,3318
1.5.3.1	Alfalfa	0,0000	0,0000	0,0000	0,0000		0,0000
1.5.3.9	Otras plantas cosechadas en verde no incluidas en ningún otro lugar (por favor especifica)	0,0000	54,8863	84,6565	139,5428		200,3318
1.6	Hortalizas frescas y fresas	57,1447	63,6832	990,7570	1.111,5849	0,0000	34.258,5415
1.6.1	Hortalizas frescas	57,1447	63,6832	990,4086	1.111,2365	0,0000	34.250,8739

## Superficies de cultivo y aprovechamiento. Año 2021

Comunidad Autónoma: COMUNIDAD VALENCIANA

Código	Nivel	Superficie cultivada inscrita (ha)				Superficie total cultivada en invernadero (voluntario)	Producción ecológica estimada respecto superficie productiva (t)
		Calificada en primer año de prácticas (a)	Calificada en conversión (b)	Calificada en agricultura ecológica (c)	Superficie total (a+b+c)		
1.6.1.1	Coles (excluidas las de raíz)	9,4700	9,9426	167,2676	186,6802	0,0000	4.270,8877
1.6.1.1.1	Coliflor y brócoli	6,9104	7,7303	121,0063	135,6470	0,0000	3.060,5446
1.6.1.1.2	Repollo (blanco)	1,6295	1,8057	28,1148	31,5500	0,0000	840,1629
1.6.1.1.9	Otras coles hortícolas no incluidas en ningún otro lugar (por favor especifica)	0,9301	0,4066	18,1465	19,4832	0,0000	370,1802
1.6.1.2	Hortalizas de hojas y tallo (excluidas las coles)	12,3170	13,4105	202,6208	228,3483	0,0000	4.805,8465
1.6.1.2.1	Apio	2,4856	2,8923	42,9956	48,3735	0,0000	1.571,2552
1.6.1.2.2	Puerros	1,8995	2,0148	32,8210	36,7353	0,0000	1.071,8013
1.6.1.2.3	Lechugas	2,0525	2,0885	36,2815	40,4225	0,0000	1.075,1098
1.6.1.2.4	Endivias	1,6621	1,7839	28,2575	31,7035	0,0000	375,9909
1.6.1.2.5	Espinacas	2,3203	2,5008	41,0199	45,8410	0,0000	413,9110
1.6.1.2.6	Espárragos	0,0500	0,1099	0,9132	1,0731	0,0000	5,2233
1.6.1.2.7	Achicoria	0,0023	0,0012	0,0151	0,0186	0,0000	0,1363
1.6.1.2.8	Alcachofas	1,8225	1,9991	19,9881	23,8097	0,0000	282,5115
1.6.1.2.9	Otras hortalizas de hojas y tallo (salvo coles) no incluidos en ningún otro lugar (por favor especifica)	0,0222	0,0200	0,3289	0,3711	0,0000	9,9072
1.6.1.3	Hortalizas cultivadas por el fruto	22,6512	23,1985	401,0761	446,9258	0,0000	19.957,5780
1.6.1.3.1	Tomates	2,1107	2,3120	36,8914	41,3141	0,0000	1.426,9346
1.6.1.3.2	Pepinos	1,6008	1,7613	28,0203	31,3824	0,0000	843,4364
1.6.1.3.3	Pepinillos	0,9301	0,4066	18,1465	19,4832	0,0000	489,9547
1.6.1.3.4	Melones	2,4551	2,5599	43,6249	48,6399	0,0000	1.310,6156
1.6.1.3.5	Sandías	2,2710	2,3828	39,8925	44,5463	0,0000	2.635,0358
1.6.1.3.6	Berenjenas	1,7696	1,9434	31,1236	34,8366	0,0000	1.214,7485
1.6.1.3.7	Calabacines	3,4539	3,5938	60,9540	68,0017	0,0000	2.548,7033
1.6.1.3.8	Pimientos	7,3777	7,5439	130,2644	145,1860	0,0000	9.142,5368



## Superficies de cultivo y aprovechamiento. Año 2021

Comunidad Autónoma: COMUNIDAD VALENCIANA

Código	Nivel	Superficie cultivada inscrita (ha)				Superficie total cultivada en invernadero (voluntario)	Producción ecológica estimada respecto superficie productiva (t)
		Calificada en primer año de prácticas (a)	Calificada en conversión (b)	Calificada en agricultura ecológica (c)	Superficie total (a+b+c)		
1.6.1.3.9	Otras hortalizas cultivadas por el fruto no incluidas en ningún otro lugar (por favor específica)	0,6823	0,6948	12,1585	13,5356	0,0000	345,6124
1.6.1.4	Hortalizas de bulbos y tubérculos	7,1153	8,5931	126,0286	141,7370	0,0000	4.245,6791
1.6.1.4.1	Zanahorias	1,1578	0,5099	21,9311	23,5988	0,0000	614,0732
1.6.1.4.2	Ajos	0,3101	0,3433	5,5200	6,1734	0,0000	55,6557
1.6.1.4.3	Cebollas	2,4929	2,9717	43,4120	48,8766	0,0000	2.062,3593
1.6.1.4.4	Chalotas	0,1784	0,1755	1,8051	2,1590	0,0000	50,8721
1.6.1.4.5	Rábanos	1,9979	2,4537	35,3528	39,8044	0,0000	938,3339
1.6.1.4.9	Otras hortalizas de bulbos y tubérculos no incluidas en ningún otro lugar (por favor específica)	0,9782	2,1390	18,0076	21,1248	0,0000	524,3849
1.6.1.5	Leguminosas de verdeo para consumo humano	5,5912	8,5385	93,4155	107,5452	0,0000	970,8825
1.6.1.5.1	Guisante	1,1762	1,3605	19,8660	22,4027	0,0000	160,3167
1.6.1.5.2	Judías	1,8015	2,5667	29,1903	33,5585	0,0000	433,8675
1.6.1.5.3	Habas	2,4607	2,7718	42,9020	48,1345	0,0000	345,4636
1.6.1.5.4	Otras legumbres de verdeo no incluidas en ningún otro lugar (por favor específica)	0,1528	1,8395	1,4572	3,4495	0,0000	31,2347
1.6.1.6	Otras hortalizas no clasificadas en ningún otro lugar	0,0000	0,0000	0,0000	0,0000	0,0000	0,0000
1.6.2	Fresas	0,0000	0,0000	0,3484	0,3484	0,0000	7,6676
1.7	Otros cultivos de tierras arables	154,8975	818,4298	1.232,5131	2.205,8404		
1.8	Barbechos	10,1736	17,1043	187,6780	214,9559	0,0000	
<b>2,0000</b>	<b>Pastos permanentes</b>	<b>2.569,5603</b>	<b>85,4645</b>	<b>69.691,3803</b>	<b>72.346,4051</b>		
2.1	Pastos y praderas permanentes (excluidos los pastos pobres)	0,0000	0,0000	0,0000	0,0000		
2.2	Pastos pobres	2.569,5603	85,4645	69.691,3803	72.346,4051		
2.2.1	Eriales (erial, matorral, espartizal)	0,0000	0,0000	11.036,9468	11.036,9468		
2.2.2	Terreno forestal con carga ganadera y/o pecoreo (2)	2.569,5603	85,4645	58.654,4335	61.309,4583		

## Superficies de cultivo y aprovechamiento. Año 2021

Comunidad Autónoma: COMUNIDAD VALENCIANA

Código	Nivel	Superficie cultivada inscrita (ha)				Superficie total cultivada en invernadero (voluntario)	Producción ecológica estimada respecto superficie productiva (t)
		Calificada en primer año de prácticas (a)	Calificada en conversión (b)	Calificada en agricultura ecológica (c)	Superficie total (a+b+c)		
2.3	Dehesa	0,0000	0,0000	0,0000	0,0000		
<b>3,0000</b>	<b>Cultivos permanentes</b>	<b>2.156,2809</b>	<b>13.496,5235</b>	<b>57.241,5154</b>	<b>72.894,3198</b>	<b>0,0000</b>	
3.1	Cultivos permanentes para el consumo humano	2.156,2809	13.477,7191	31.370,5188	47.004,5188	0,0000	200.691,9092
3.1.1	Frutas, bayas y frutos secos (excluidos los cítricos, uvas y fresas)	932,2882	5.319,1327	11.112,8047	17.364,2256		29.082,1049
3.1.1.1	Frutas de zonas climáticas templadas	25,8362	90,8683	584,3584	701,0629		5.240,9381
3.1.1.1.1	Frutas de pepita	0,7447	5,7080	38,9801	45,4328		410,6837
3.1.1.1.1.1	Manzanas	0,6918	5,1498	26,7878	32,6294		285,8808
3.1.1.1.1.2	Peras	0,0529	0,5582	12,1923	12,8034		124,8029
3.1.1.1.1.9	Otras frutas de pepita no incluidas en ningún otro lugar (por favor especifica)	0,0000	0,0000	0,0000	0,0000		0,0000
3.1.1.1.2	Frutas de hueso	25,0915	85,1603	545,3783	655,6301		4.830,2544
3.1.1.1.2.1	Melocotones	0,3474	9,4545	67,4870	77,2889		1.463,1015
3.1.1.1.2.2	Nectarinas	1,1955	2,3056	28,3259	31,8270		479,8206
3.1.1.1.2.3	Albaricoques	13,6645	45,6073	203,9801	263,2519		1.815,6386
3.1.1.1.2.4	Cerezas	6,4586	16,6977	143,3530	166,5093		452,9767
3.1.1.1.2.5	Ciruelas	0,2971	4,4813	28,4983	33,2767		362,8302
3.1.1.1.2.9	Otras frutas de hueso no incluidas en ningún otro lugar (por favor especifica)	3,1284	6,6139	73,7340	83,4763		255,8868
3.1.1.2	Frutas de zonas climáticas subtropicales y tropicales	50,0009	305,3790	694,0846	1.049,4645		10.894,7754
3.1.1.2.1	Higos	2,4225	9,7505	13,8358	26,0088		96,4180
3.1.1.2.2	Kiwis	1,7201	17,7577	19,5987	39,0765		431,1539
3.1.1.2.3	Aguacates	24,3006	53,2385	66,4012	143,9403		1.455,0487
3.1.1.2.4	Plátanos y bananas	0,0000	0,0000	0,1305	0,1305		0,3788
3.1.1.2.9	Otras frutas de zonas climáticas subtropicales no incluidas en ningún otro lugar (por favor especifica)	21,5577	224,6323	594,1184	840,3084		8.911,7760

## Superficies de cultivo y aprovechamiento. Año 2021

Comunidad Autónoma: COMUNIDAD VALENCIANA

Código	Nivel	Superficie cultivada inscrita (ha)				Superficie total cultivada en invernadero (voluntario)	Producción ecológica estimada respecto superficie productiva (t)
		Calificada en primer año de prácticas	Calificada en conversión	Calificada en agricultura ecológica	Superficie total		
		(a)	(b)	(c)	(a+b+c)		
3.1.1.3	Bayas (excluyendo fresas)	0,0000	0,0732	0,6482	0,7214		30,7210
3.1.1.3.1	Grosellas negras	0,0000	0,0000	0,1198	0,1198		5,8702
3.1.1.3.2	Frambuesas	0,0000	0,0732	0,5284	0,6016		24,8508
3.1.1.3.9	Otras bayas no incluidas en ningún otro lugar (por favor especifica)	0,0000	0,0000	0,0000	0,0000		0,0000
3.1.1.4	Frutos secos	856,4511	4.922,8122	9.833,7135	15.612,9768		12.915,6704
3.1.1.4.1	Nueces	8,8655	8,1565	82,9524	99,9744		75,4512
3.1.1.4.2	Avellanas	0,0000	13,1170	0,0626	13,1796		0,0375
3.1.1.4.3	Almendras	823,4132	4.834,4691	9.427,1069	15.084,9892		12.392,5651
3.1.1.4.4	Castañas	0,0000	0,0103	0,0000	0,0103		0,0000
3.1.1.4.9	Otros frutos de cáscara no incluidos en ningún otro lugar (por favor especifica)	24,1724	67,0593	323,5916	414,8233		447,6166
3.1.2	Cítricos	470,4885	1.912,6997	3.316,7888	5.699,9770		99.614,5722
3.1.2.1	Toronjas y pomelos	21,6907	77,5270	71,2520	170,4697		1.922,8923
3.1.2.2	Limonos y limas ácidas	177,8654	873,1251	1.674,8018	2.725,7923		53.457,9022
3.1.2.3	Naranjas	148,1792	474,8447	876,0055	1.499,0293		25.333,5511
3.1.2.4	Mandarinas y clementinas	122,6769	485,7633	688,3682	1.296,8084		18.877,0194
3.1.2.9	Otros cítricos no incluidos en ningún otro lugar (por favor especifica)	0,0763	1,4396	6,3614	7,8773		23,2072
3.1.3	Viñedos	475,7404	4.159,6698	12.056,3774	16.691,7876	0,0000	65.599,9718
3.1.3.1	Viñedo para vino	470,0439	4.154,7263	11.977,0436	16.601,8138	0,0000	65.322,3189
3.1.3.2	Viñedos para uva de mesa	5,6965	4,9435	79,3338	89,9738	0,0000	277,6529
3.1.3.3	Viñedos para uvas pasas	0,0000	0,0000	0,0000	0,0000	0,0000	0,0000
3.1.4	Olivar	273,7110	1.933,8576	4.694,3419	6.901,9105	0,0000	6.395,2603
3.1.4.1	Olivar para aceitunas de mesa	0,0000	0,0000	0,0000	0,0000	0,0000	0,0000
3.1.4.2	Olivar para aceite	273,7110	1.933,8576	4.694,3419	6.901,9105	0,0000	6.395,2603

## Superficies de cultivo y aprovechamiento. Año 2021

Comunidad Autónoma: COMUNIDAD VALENCIANA

Código	Nivel	Superficie cultivada inscrita (ha)				Superficie total cultivada en invernadero (voluntario)	Producción ecológica estimada respecto superficie productiva (t)
		Calificada en primer año de prácticas (a)	Calificada en conversión (b)	Calificada en agricultura ecológica (c)	Superficie total (a+b+c)		
3.1.5	Otros cultivos permanentes no incluidos en ningún otro lugar para el consumo humano (por favor específica)	4,0528	152,3593	190,2061	346,6182	0,0000	0,0000
3.2	Viveros	0,0000	0,4924	2,8759	3,3683	0,0000	
3.3	Otros cultivos permanentes (por favor específica)	0,0000	18,3120	25.868,1207	25.886,4327	0,0000	
<b>4,0000</b>	<b>Setas cultivadas (no se suma a Total Cultivos)</b>	<b>0,0000</b>	<b>0,0000</b>	<b>0,0200</b>	<b>0,0200</b>		<b>6,3000</b>

(1) Incluye el "Terreno forestal con carga ganadera y/o pecoreo" que no es SAU (Superficie Agraria Útil).

(2) El concepto "Terreno forestal con carga ganadera y/o pecoreo" no es SAU (Superficie Agraria Útil).

## Ganadería ecológica certificada. Año 2021. Censo y nº de Actividades

### NACIONAL

Código	Ganadería	Nº de cabezas de ganado			Nº de Actividades ganaderas		
		Carne	Leche	Total	Carne	Leche	Total
<b>1</b>	<b>Bóvidos (total)</b>	<b>250.066</b>	<b>14.193</b>	<b>264.259</b>	<b>4.359</b>	<b>239</b>	<b>4.598</b>
1.1	Bóvidos para sacrificio	236.670	0	236.670	4.097	5	4.102
1.2	Vacas lecheras	0	12.954	12.954	5	231	236
1.3	Otros animales bovinos	13.396	1.239	14.635	257	3	260
<b>2</b>	<b>Porcino (total)</b>			<b>42.713</b>			<b>186</b>
2.1	Cerdos de engorde			41.437			141
2.2	Cerdas de cría			1.238			43
2.3	Otros cerdos			38			2
<b>3</b>	<b>Ovino (total)</b>	<b>626.657</b>	<b>45.390</b>	<b>672.047</b>	<b>2.331</b>	<b>141</b>	<b>2.472</b>
3.1	Hembras de cría	620.409	28.971	649.380	2.251	61	2.312
3.2	Otro ovino	6.248	16.419	22.667	80	80	160
<b>4</b>	<b>Caprino (total)</b>	<b>37.170</b>	<b>54.065</b>	<b>91.235</b>	<b>518</b>	<b>247</b>	<b>765</b>
4.1	Hembras de cría	36.298	24.024	60.322	506	72	578
4.2	Otro caprino	872	30.041	30.913	12	175	187
<b>5</b>	<b>Aves de corral (total)</b>			<b>1.762.886</b>			<b>456</b>
5.1	Pollos para carne			511.879			106
5.2	Gallinas para puesta (incluyendo las de cría)			1.236.453			334
5.2,1	Aves de producción			1.147.197			301
5.3	Otras aves (incluyendo las de cría)			14.554			16
5.3.1	Pavos			12.874			8
5.3.2	Patos			109			2
5.3.3	Gansos			1.537			3
5.3.9	Otros (Ratites)			34			3
<b>6</b>	<b>Équidos</b>			<b>8.001</b>			<b>427</b>
6.1	Caballos			7.967			421
6.9	Otros (Burros, Mulas)			34			6
<b>7</b>	<b>Conejos</b>			<b>1.074</b>			<b>3</b>
<b>8</b>	<b>Apicultura (número de colmenas)</b>			<b>90.919</b>			<b>332</b>
<b>9</b>	<b>Otra ganadería (Caracoles, 16.232 m²)</b>			<b>-</b>			<b>8</b>

## Ganadería ecológica certificada. Año 2021. Censo y nº de Actividades

Comunidad Autónoma: ANDALUCÍA

Código	Ganadería	Nº de cabezas de ganado			Nº de Actividades ganaderas		
		Carne	Leche	Total	Carne	Leche	Total
<b>1</b>	<b>Bóvidos (total)</b>	<b>141.691</b>	<b>0</b>	<b>141.691</b>	<b>2.809</b>	<b>0</b>	<b>2.809</b>
1.1	Bóvidos para sacrificio	139.182	0	139.182	2.792	0	2.792
1.2	Vacas lecheras	0	0	0	0	0	0
1.3	Otros animales bovinos	2.509	0	2.509	17	0	17
<b>2</b>	<b>Porcino (total)</b>			<b>9.007</b>			<b>78</b>
2.1	Cerdos de engorde			8.975			74
2.2	Cerdas de cría			32			4
2.3	Otros cerdos			0			0
<b>3</b>	<b>Ovino (total)</b>	<b>426.163</b>	<b>14.248</b>	<b>440.411</b>	<b>1.663</b>	<b>53</b>	<b>1.716</b>
3.1	Hembras de cría	426.163	0	426.163	1.663	0	1.663
3.2	Otro ovino	0	14.248	14.248	0	53	53
<b>4</b>	<b>Caprino (total)</b>	<b>18.638</b>	<b>29.344</b>	<b>47.982</b>	<b>334</b>	<b>150</b>	<b>484</b>
4.1	Hembras de cría	18.638	0	18.638	334	0	334
4.2	Otro caprino	0	29.344	29.344	0	150	150
<b>5</b>	<b>Aves de corral (total)</b>			<b>175.369</b>			<b>45</b>
5.1	Pollos para carne			1.800			1
5.2	Gallinas para puesta (incluyendo las de cría)			171.902			38
5.2,1	Aves de producción			171.902			38
5.3	Otras aves (incluyendo las de cría)			1.667			6
5.3.1	Pavos			0			0
5.3.2	Patos			100			1
5.3.3	Gansos			1.537			3
5.3.9	Otros (especificar)			30			2
<b>6</b>	<b>Équidos</b>			<b>1.144</b>			<b>176</b>
6.1	Caballos			1.144			176
6.9	Otros (especificar)			0			0
<b>7</b>	<b>Conejos</b>			<b>0</b>			<b>0</b>
<b>8</b>	<b>Apicultura (número de colmenas)</b>			<b>32.814</b>			<b>109</b>
<b>9</b>	<b>Otra ganadería (Caracoles, 2.027 m²)</b>			<b>-</b>			<b>2</b>

## Ganadería ecológica certificada. Año 2021. Censo y nº de Actividades

Comunidad Autónoma: ARAGÓN

Código	Ganadería	Nº de cabezas de ganado			Nº de Actividades ganaderas		
		Carne	Leche	Total	Carne	Leche	Total
<b>1</b>	<b>Bóvidos (total)</b>	<b>1.363</b>	<b>0</b>	<b>1.363</b>	<b>15</b>	<b>0</b>	<b>15</b>
1.1	Bóvidos para sacrificio	719	0	719	15	0	15
1.2	Vacas lecheras	0	0	0	0	0	0
1.3	Otros animales bovinos	644	0	644	0	0	0
<b>2</b>	<b>Porcino (total)</b>			<b>1.723</b>			<b>2</b>
2.1	Cerdos de engorde			1.494			1
2.2	Cerdas de cría			229			1
2.3	Otros cerdos			0			0
<b>3</b>	<b>Ovino (total)</b>	<b>9.571</b>	<b>3.679</b>	<b>13.250</b>	<b>26</b>	<b>4</b>	<b>30</b>
3.1	Hembras de cría	9.484	3.679	13.163	26	4	30
3.2	Otro ovino	87	0	87	0	0	0
<b>4</b>	<b>Caprino (total)</b>	<b>92</b>	<b>1.008</b>	<b>1.100</b>	<b>2</b>	<b>1</b>	<b>3</b>
4.1	Hembras de cría	91	1.008	1.099	2	1	3
4.2	Otro caprino	1	0	1	0	0	0
<b>5</b>	<b>Aves de corral (total)</b>			<b>191.100</b>			<b>14</b>
5.1	Pollos para carne			0			0
5.2	Gallinas para puesta (incluyendo las de cría)			191.100			14
5.2,1	Aves de producción			191.100			14
5.3	Otras aves (incluyendo las de cría)			0			0
5.3.1	Pavos			0			0
5.3.2	Patos			0			0
5.3.3	Gansos			0			0
5.3.9	Otros (especificar)			0			0
<b>6</b>	<b>Équidos</b>			<b>0</b>			<b>0</b>
6.1	Caballos			0			0
6.9	Otros (especificar)			0			0
<b>7</b>	<b>Conejos</b>			<b>0</b>			<b>0</b>
<b>8</b>	<b>Apicultura (número de colmenas)</b>			<b>458</b>			<b>4</b>
<b>9</b>	<b>Otra ganadería (especificar)</b>			<b>0</b>			<b>0</b>

## Ganadería ecológica certificada. Año 2021. Censo y nº de Actividades

Comunidad Autónoma: ASTURIAS

Código	Ganadería	Nº de cabezas de ganado			Nº de Actividades ganaderas		
		Carne	Leche	Total	Carne	Leche	Total
<b>1</b>	<b>Bóvidos (total)</b>	<b>9.555</b>	<b>2.906</b>	<b>12.461</b>	<b>176</b>	<b>54</b>	<b>230</b>
1.1	Bóvidos para sacrificio	9.555	0	9.555	176	0	176
1.2	Vacas lecheras	0	1.771	1.771	0	54	54
1.3	Otros animales bovinos	0	1.135	1.135	0	0	0
<b>2</b>	<b>Porcino (total)</b>			<b>248</b>			<b>2</b>
2.1	Cerdos de engorde			248			2
2.2	Cerdas de cría			0			0
2.3	Otros cerdos			0			0
<b>3</b>	<b>Ovino (total)</b>	<b>1.290</b>	<b>166</b>	<b>1.456</b>	<b>25</b>	<b>2</b>	<b>27</b>
3.1	Hembras de cría	1.290	166	1.456	25	2	27
3.2	Otro ovino	0	0	0	0	0	0
<b>4</b>	<b>Caprino (total)</b>	<b>1.224</b>	<b>21</b>	<b>1.245</b>	<b>12</b>	<b>1</b>	<b>13</b>
4.1	Hembras de cría	1.224	21	1.245	12	1	13
4.2	Otro caprino	0	0	0	0	0	0
<b>5</b>	<b>Aves de corral (total)</b>			<b>10.227</b>			<b>5</b>
5.1	Pollos para carne			0			0
5.2	Gallinas para puesta (incluyendo las de cría)			10.227			5
5.2,1	Aves de producción			10.227			5
5.3	Otras aves (incluyendo las de cría)			0			0
5.3.1	Pavos			0			0
5.3.2	Patos			0			0
5.3.3	Gansos			0			0
5.3.9	Otros (especificar)			0			0
<b>6</b>	<b>Équidos</b>			<b>213</b>			<b>16</b>
6.1	Caballos			213			16
6.9	Otros (especificar)			0			0
<b>7</b>	<b>Conejos</b>			<b>0</b>			<b>0</b>
<b>8</b>	<b>Apicultura (número de colmenas)</b>			<b>1.597</b>			<b>10</b>
<b>9</b>	<b>Otra ganadería (especificar)</b>			<b>0</b>			<b>0</b>



## Ganadería ecológica certificada. Año 2021. Censo y nº de Actividades

Comunidad Autónoma: BALEARES

Código	Ganadería	Nº de cabezas de ganado			Nº de Actividades ganaderas		
		Carne	Leche	Total	Carne	Leche	Total
<b>1</b>	<b>Bóvidos (total)</b>	<b>382</b>	<b>55</b>	<b>437</b>	<b>47</b>	<b>3</b>	<b>50</b>
1.1	Bóvidos para sacrificio	382	0	382	47	0	47
1.2	Vacas lecheras	0	55	55	0	3	3
1.3	Otros animales bovinos	0	0	0	0	0	0
<b>2</b>	<b>Porcino (total)</b>			<b>1.217</b>			<b>31</b>
2.1	Cerdos de engorde			966			7
2.2	Cerdas de cría			251			24
2.3	Otros cerdos			0			0
<b>3</b>	<b>Ovino (total)</b>	<b>15.987</b>	<b>660</b>	<b>16.647</b>	<b>144</b>	<b>3</b>	<b>147</b>
3.1	Hembras de cría	15.987	660	16.647	144	3	147
3.2	Otro ovino	0	0	0	0	0	0
<b>4</b>	<b>Caprino (total)</b>	<b>108</b>	<b>313</b>	<b>421</b>	<b>7</b>	<b>6</b>	<b>13</b>
4.1	Hembras de cría	108	313	421	7	6	13
4.2	Otro caprino	0	0	0	0	0	0
<b>5</b>	<b>Aves de corral (total)</b>			<b>12.704</b>			<b>55</b>
5.1	Pollos para carne			3.342			5
5.2	Gallinas para puesta (incluyendo las de cría)			9.344			47
5.2,1	Aves de producción			9.344			47
5.3	Otras aves (incluyendo las de cría)			18			3
5.3.1	Pavos			5			1
5.3.2	Patos			9			1
5.3.3	Gansos			0			0
5.3.9	Otros (Ratites)			4			1
<b>6</b>	<b>Équidos</b>			<b>34</b>			<b>2</b>
6.1	Caballos			34			2
6.9	Otros (especificar)			0			0
<b>7</b>	<b>Conejos</b>			<b>0</b>			<b>0</b>
<b>8</b>	<b>Apicultura (número de colmenas)</b>			<b>190</b>			<b>6</b>
<b>9</b>	<b>Otra ganadería (Caracoles, 3.285 m²)</b>			<b>-</b>			<b>2</b>

## Ganadería ecológica certificada. Año 2021. Censo y nº de Actividades

Comunidad Autónoma: CANARIAS

Código	Ganadería	Nº de cabezas de ganado			Nº de Actividades ganaderas		
		Carne	Leche	Total	Carne	Leche	Total
<b>1</b>	<b>Bóvidos (total)</b>	<b>145</b>	<b>0</b>	<b>145</b>	<b>4</b>	<b>0</b>	<b>4</b>
1.1	Bóvidos para sacrificio	96	0	96	2	0	2
1.2	Vacas lecheras	0	0	0	0	0	0
1.3	Otros animales bovinos	49	0	49	2	0	2
<b>2</b>	<b>Porcino (total)</b>			<b>75</b>			<b>4</b>
2.1	Cerdos de engorde			30			1
2.2	Cerdas de cría			20			1
2.3	Otros cerdos			25			2
<b>3</b>	<b>Ovino (total)</b>	<b>0</b>	<b>1.165</b>	<b>1.165</b>	<b>0</b>	<b>15</b>	<b>15</b>
3.1	Hembras de cría	0	1.084	1.084	0	11	11
3.2	Otro ovino	0	81	81	0	4	4
<b>4</b>	<b>Caprino (total)</b>	<b>0</b>	<b>291</b>	<b>291</b>	<b>0</b>	<b>10</b>	<b>10</b>
4.1	Hembras de cría	0	241	241	0	5	5
4.2	Otro caprino	0	50	50	0	5	5
<b>5</b>	<b>Aves de corral (total)</b>			<b>7.300</b>			<b>41</b>
5.1	Pollos para carne			1.800			3
5.2	Gallinas para puesta (incluyendo las de cría)			5.500			38
5.2,1	Aves de producción			5.500			11
5.3	Otras aves (incluyendo las de cría)			0			0
5.3.1	Pavos			0			0
5.3.2	Patos			0			0
5.3.3	Gansos			0			0
5.3.9	Otros (especificar)			0			0
<b>6</b>	<b>Équidos</b>			<b>0</b>			<b>0</b>
6.1	Caballos			0			0
6.9	Otros (especificar)			0			0
<b>7</b>	<b>Conejos</b>			<b>0</b>			<b>0</b>
<b>8</b>	<b>Apicultura (número de colmenas)</b>			<b>1.009</b>			<b>24</b>
<b>9</b>	<b>Otra ganadería (especificar)</b>			<b>0</b>			<b>0</b>

## Ganadería ecológica certificada. Año 2021. Censo y nº de Actividades

Comunidad Autónoma: CANTABRIA

Código	Ganadería	Nº de cabezas de ganado			Nº de Actividades ganaderas		
		Carne	Leche	Total	Carne	Leche	Total
<b>1</b>	<b>Bóvidos (total)</b>	<b>3.889</b>	<b>2.040</b>	<b>5.929</b>	<b>60</b>	<b>27</b>	<b>87</b>
1.1	Bóvidos para sacrificio	3.855	0	3.855	54	5	59
1.2	Vacas lecheras	0	2.040	2.040	5	22	27
1.3	Otros animales bovinos	34	0	34	1	0	1
<b>2</b>	<b>Porcino (total)</b>			<b>4</b>			<b>1</b>
2.1	Cerdos de engorde			4			1
2.2	Cerdas de cría			0			0
2.3	Otros cerdos			0			0
<b>3</b>	<b>Ovino (total)</b>	<b>437</b>	<b>0</b>	<b>437</b>	<b>9</b>	<b>0</b>	<b>9</b>
3.1	Hembras de cría	437	0	437	8	0	8
3.2	Otro ovino	0	0	0	1	0	1
<b>4</b>	<b>Caprino (total)</b>	<b>260</b>	<b>0</b>	<b>260</b>	<b>3</b>	<b>0</b>	<b>3</b>
4.1	Hembras de cría	260	0	260	3	0	3
4.2	Otro caprino	0	0	0	0	0	0
<b>5</b>	<b>Aves de corral (total)</b>			<b>3.061</b>			<b>6</b>
5.1	Pollos para carne			100			1
5.2	Gallinas para puesta (incluyendo las de cría)			2.961			5
5.2,1	Aves de producción			2.961			5
5.3	Otras aves (incluyendo las de cría)			0			0
5.3.1	Pavos			0			0
5.3.2	Patos			0			0
5.3.3	Gansos			0			0
5.3.9	Otros (especificar)			0			0
<b>6</b>	<b>Équidos</b>			<b>643</b>			<b>20</b>
6.1	Caballos			643			20
6.9	Otros (especificar)			0			0
<b>7</b>	<b>Conejos</b>			<b>0</b>			<b>0</b>
<b>8</b>	<b>Apicultura (número de colmenas)</b>			<b>1.523</b>			<b>7</b>
<b>9</b>	<b>Otra ganadería (especificar)</b>			<b>0</b>			<b>0</b>

## Ganadería ecológica certificada. Año 2021. Censo y nº de Actividades

Comunidad Autónoma: CASTILLA-LA MANCHA

Código	Ganadería	Nº de cabezas de ganado			Nº de Actividades ganaderas		
		Carne	Leche	Total	Carne	Leche	Total
<b>1</b>	<b>Bóvidos (total)</b>	<b>8.997</b>	<b>167</b>	<b>9.164</b>	<b>220</b>	<b>3</b>	<b>223</b>
1.1	Bóvidos para sacrificio	0	0	0	0	0	0
1.2	Vacas lecheras	0	106	106	0	1	1
1.3	Otros animales bovinos	8.997	61	9.058	220	2	222
<b>2</b>	<b>Porcino (total)</b>			<b>5</b>			<b>2</b>
2.1	Cerdos de engorde			5			2
2.2	Cerdas de cría			0			0
2.3	Otros cerdos			0			0
<b>3</b>	<b>Ovino (total)</b>	<b>43.542</b>	<b>16.302</b>	<b>59.844</b>	<b>137</b>	<b>32</b>	<b>169</b>
3.1	Hembras de cría	37.497	14.281	51.778	77	13	90
3.2	Otro ovino	6.045	2.021	8.066	60	19	79
<b>4</b>	<b>Caprino (total)</b>	<b>6.510</b>	<b>9.886</b>	<b>16.396</b>	<b>29</b>	<b>37</b>	<b>66</b>
4.1	Hembras de cría	5.776	9.324	15.100	24	19	43
4.2	Otro caprino	734	562	1.296	5	18	23
<b>5</b>	<b>Aves de corral (total)</b>			<b>150.509</b>			<b>15</b>
5.1	Pollos para carne			5.262			1
5.2	Gallinas para puesta (incluyendo las de cría)			145.247			14
5.2,1	Aves de producción			145.247			14
5.3	Otras aves (incluyendo las de cría)			0			0
5.3.1	Pavos			0			0
5.3.2	Patos			0			0
5.3.3	Gansos			0			0
5.3.9	Otros (especificar)			0			0
<b>6</b>	<b>Équidos</b>			<b>17</b>			<b>4</b>
6.1	Caballos			17			4
6.9	Otros (especificar)			0			0
<b>7</b>	<b>Conejos</b>			<b>0</b>			<b>0</b>
<b>8</b>	<b>Apicultura (número de colmenas)</b>			<b>7.606</b>			<b>22</b>
<b>9</b>	<b>Otra ganadería (especificar)</b>			<b>0</b>			<b>0</b>

## Ganadería ecológica certificada. Año 2021. Censo y nº de Actividades

Comunidad Autónoma: CASTILLA Y LEÓN

Código	Ganadería	Nº de cabezas de ganado			Nº de Actividades ganaderas		
		Carne	Leche	Total	Carne	Leche	Total
<b>1</b>	<b>Bóvidos (total)</b>	<b>3.065</b>	<b>116</b>	<b>3.181</b>	<b>48</b>	<b>2</b>	<b>50</b>
1.1	Bóvidos para sacrificio	3.065	0	3.065	48	0	48
1.2	Vacas lecheras	0	116	116	0	2	2
1.3	Otros animales bovinos	0	0	0	0	0	0
<b>2</b>	<b>Porcino (total)</b>			<b>5.945</b>			<b>6</b>
2.1	Cerdos de engorde			5.945			6
2.2	Cerdas de cría			0			0
2.3	Otros cerdos			0			0
<b>3</b>	<b>Ovino (total)</b>	<b>4.348</b>	<b>3.198</b>	<b>7.546</b>	<b>14</b>	<b>5</b>	<b>19</b>
3.1	Hembras de cría	4.348	3.198	7.546	14	5	19
3.2	Otro ovino	0	0	0	0	0	0
<b>4</b>	<b>Caprino (total)</b>	<b>960</b>	<b>2.385</b>	<b>3.345</b>	<b>2</b>	<b>5</b>	<b>7</b>
4.1	Hembras de cría	960	2.385	3.345	2	5	7
4.2	Otro caprino	0	0	0	0	0	0
<b>5</b>	<b>Aves de corral (total)</b>			<b>93.806</b>			<b>27</b>
5.1	Pollos para carne			10.144			6
5.2	Gallinas para puesta (incluyendo las de cría)			81.152			20
5.2,1	Aves de producción			81.152			20
5.3	Otras aves (incluyendo las de cría)			2.510			1
5.3.1	Pavos			2.510			1
5.3.2	Patos			0			0
5.3.3	Gansos			0			0
5.3.9	Otros (especificar)			0			0
<b>6</b>	<b>Équidos</b>			<b>99</b>			<b>1</b>
6.1	Caballos			99			1
6.9	Otros (especificar)			0			0
<b>7</b>	<b>Conejos</b>			<b>0</b>			<b>0</b>
<b>8</b>	<b>Apicultura (número de colmenas)</b>			<b>19.806</b>			<b>47</b>
<b>9</b>	<b>Otra ganadería (Caracoles, 6.200 m²)</b>			<b>-</b>			<b>2</b>

## Ganadería ecológica certificada. Año 2021. Censo y nº de Actividades

Comunidad Autónoma: CATALUÑA

Código	Ganadería	Nº de cabezas de ganado			Nº de Actividades ganaderas		
		Carne	Leche	Total	Carne	Leche	Total
<b>1</b>	<b>Bóvidos (total)</b>	<b>50.773</b>	<b>2.286</b>	<b>53.059</b>	<b>570</b>	<b>18</b>	<b>588</b>
1.1	Bóvidos para sacrificio	50.773	0	50.773	570	0	570
1.2	Vacas lecheras	0	2.243	2.243	0	17	17
1.3	Otros animales bovinos	0	43	43	0	1	1
<b>2</b>	<b>Porcino (total)</b>			<b>10.452</b>			<b>20</b>
2.1	Cerdos de engorde			10.452			20
2.2	Cerdas de cría			0			0
2.3	Otros cerdos			0			0
<b>3</b>	<b>Ovino (total)</b>	<b>49.599</b>	<b>1.966</b>	<b>51.565</b>	<b>114</b>	<b>6</b>	<b>120</b>
3.1	Hembras de cría	49.599	1.966	51.565	114	6	120
3.2	Otro ovino	0	0	0	0	0	0
<b>4</b>	<b>Caprino (total)</b>	<b>5.613</b>	<b>5.371</b>	<b>10.984</b>	<b>77</b>	<b>22</b>	<b>99</b>
4.1	Hembras de cría	5.613	5.371	10.984	77	22	99
4.2	Otro caprino	0	0	0	0	0	0
<b>5</b>	<b>Aves de corral (total)</b>			<b>389.766</b>			<b>124</b>
5.1	Pollos para carne			128.401			45
5.2	Gallinas para puesta (incluyendo las de cría)			251.006			73
5.2,1	Aves de producción			251.006			73
5.3	Otras aves (incluyendo las de cría)			10.359			6
5.3.1	Pavos			10.359			6
5.3.2	Patos			0			0
5.3.3	Gansos			0			0
5.3.9	Otros (especificar)			0			0
<b>6</b>	<b>Équidos</b>			<b>3.720</b>			<b>123</b>
6.1	Caballos			3.720			123
6.9	Otros (especificar)			0			0
<b>7</b>	<b>Conejos</b>			<b>1.074</b>			<b>3</b>
<b>8</b>	<b>Apicultura (número de colmenas)</b>			<b>1.682</b>			<b>14</b>
<b>9</b>	<b>Otra ganadería (Caracoles, 2.770 m²)</b>			<b>-</b>			<b>1</b>

## Ganadería ecológica certificada. Año 2021. Censo y nº de Actividades

Comunidad Autónoma: EXTREMADURA

Código	Ganadería	Nº de cabezas de ganado			Nº de Actividades ganaderas		
		Carne	Leche	Total	Carne	Leche	Total
<b>1</b>	<b>Bóvidos (total)</b>	<b>17.694</b>	<b>0</b>	<b>17.694</b>	<b>141</b>	<b>0</b>	<b>141</b>
1.1	Bóvidos para sacrificio	17.694	0	17.694	141	0	141
1.2	Vacas lecheras	0	0	0	0	0	0
1.3	Otros animales bovinos	0	0	0	0	0	0
<b>2</b>	<b>Porcino (total)</b>			<b>1.073</b>			<b>14</b>
2.1	Cerdos de engorde			1.022			10
2.2	Cerdas de cría			44			4
2.3	Otros cerdos			7			0
<b>3</b>	<b>Ovino (total)</b>	<b>67.668</b>	<b>65</b>	<b>67.733</b>	<b>106</b>	<b>2</b>	<b>108</b>
3.1	Hembras de cría	67.668	65	67.733	106	2	108
3.2	Otro ovino	0	0	0	0	0	0
<b>4</b>	<b>Caprino (total)</b>	<b>352</b>	<b>638</b>	<b>990</b>	<b>20</b>	<b>6</b>	<b>26</b>
4.1	Hembras de cría	352	638	990	20	6	26
4.2	Otro caprino	0	0	0	0	0	0
<b>5</b>	<b>Aves de corral (total)</b>			<b>11.287</b>			<b>12</b>
5.1	Pollos para carne			1.379			6
5.2	Gallinas para puesta (incluyendo las de cría)			9.908			6
5.2,1	Aves de producción			9.908			6
5.3	Otras aves (incluyendo las de cría)			0			0
5.3.1	Pavos			0			0
5.3.2	Patos			0			0
5.3.3	Gansos			0			0
5.3.9	Otros (especificar)			0			0
<b>6</b>	<b>Équidos</b>			<b>194</b>			<b>29</b>
6.1	Caballos			160			23
6.9	Otros (Burros, Mulas)			34			6
<b>7</b>	<b>Conejos</b>			<b>0</b>			<b>0</b>
<b>8</b>	<b>Apicultura (número de colmenas)</b>			<b>2.227</b>			<b>9</b>
<b>9</b>	<b>Otra ganadería (especificar)</b>			<b>0</b>			<b>0</b>

## Ganadería ecológica certificada. Año 2021. Censo y nº de Actividades

Comunidad Autónoma: GALICIA

Código	Ganadería	Nº de cabezas de ganado			Nº de Actividades ganaderas		
		Carne	Leche	Total	Carne	Leche	Total
<b>1</b>	<b>Bóvidos (total)</b>	<b>6.456</b>	<b>5.457</b>	<b>11.913</b>	<b>163</b>	<b>120</b>	<b>283</b>
1.1	Bóvidos para sacrificio	6.456	0	6.456	163	0	163
1.2	Vacas lecheras	0	5.457	5.457	0	120	120
1.3	Otros animales bovinos	0	0	0	0	0	0
<b>2</b>	<b>Porcino (total)</b>			<b>11.734</b>			<b>22</b>
2.1	Cerdos de engorde			11.251			15
2.2	Cerdas de cría			483			7
2.3	Otros cerdos			0			0
<b>3</b>	<b>Ovino (total)</b>	<b>2.575</b>	<b>0</b>	<b>2.575</b>	<b>29</b>	<b>0</b>	<b>29</b>
3.1	Hembras de cría	2.575	0	2.575	29	0	29
3.2	Otro ovino	0	0	0	0	0	0
<b>4</b>	<b>Caprino (total)</b>	<b>421</b>	<b>0</b>	<b>421</b>	<b>7</b>	<b>0</b>	<b>7</b>
4.1	Hembras de cría	421	0	421	7	0	7
4.2	Otro caprino	0	0	0	0	0	0
<b>5</b>	<b>Aves de corral (total)</b>			<b>586.081</b>			<b>66</b>
5.1	Pollos para carne			351.151			34
5.2	Gallinas para puesta (incluyendo las de cría)			234.930			32
5.2,1	Aves de producción			145.674			26
5.3	Otras aves (incluyendo las de cría)			0			0
5.3.1	Pavos			0			0
5.3.2	Patos			0			0
5.3.3	Gansos			0			0
5.3.9	Otros (especificar)			0			0
<b>6</b>	<b>Équidos</b>			<b>12</b>			<b>3</b>
6.1	Caballos			12			3
6.9	Otros (especificar)			0			0
<b>7</b>	<b>Conejos</b>			<b>0</b>			<b>0</b>
<b>8</b>	<b>Apicultura (número de colmenas)</b>			<b>15.645</b>			<b>34</b>
<b>9</b>	<b>Otra ganadería (especificar)</b>			<b>0</b>			<b>0</b>



## Ganadería ecológica certificada. Año 2021. Censo y nº de Actividades

Comunidad Autónoma: MADRID

Código	Ganadería	Nº de cabezas de ganado			Nº de Actividades ganaderas		
		Carne	Leche	Total	Carne	Leche	Total
<b>1</b>	<b>Bóvidos (total)</b>	<b>1.608</b>	<b>727</b>	<b>2.335</b>	<b>11</b>	<b>1</b>	<b>12</b>
1.1	Bóvidos para sacrificio	1.608	0	1.608	11	0	11
1.2	Vacas lecheras	0	727	727	0	1	1
1.3	Otros animales bovinos	0	0	0	0	0	0
<b>2</b>	<b>Porcino (total)</b>			<b>0</b>			<b>0</b>
2.1	Cerdos de engorde			0			0
2.2	Cerdas de cría			0			0
2.3	Otros cerdos			0			0
<b>3</b>	<b>Ovino (total)</b>	<b>162</b>	<b>0</b>	<b>162</b>	<b>1</b>	<b>0</b>	<b>1</b>
3.1	Hembras de cría	162	0	162	1	0	1
3.2	Otro ovino	0	0	0	0	0	0
<b>4</b>	<b>Caprino (total)</b>	<b>0</b>	<b>2.460</b>	<b>2.460</b>	<b>0</b>	<b>1</b>	<b>1</b>
4.1	Hembras de cría	0	2.460	2.460	0	1	1
4.2	Otro caprino	0	0	0	0	0	0
<b>5</b>	<b>Aves de corral (total)</b>			<b>360</b>			<b>1</b>
5.1	Pollos para carne			0			0
5.2	Gallinas para puesta (incluyendo las de cría)			360			1
5.2,1	Aves de producción			360			1
5.3	Otras aves (incluyendo las de cría)			0			0
5.3.1	Pavos			0			0
5.3.2	Patos			0			0
5.3.3	Gansos			0			0
5.3.9	Otros (especificar)			0			0
<b>6</b>	<b>Équidos</b>			<b>0</b>			<b>0</b>
6.1	Caballos			0			0
6.9	Otros (especificar)			0			0
<b>7</b>	<b>Conejos</b>			<b>0</b>			<b>0</b>
<b>8</b>	<b>Apicultura (número de colmenas)</b>			<b>1.327</b>			<b>8</b>
<b>9</b>	<b>Otra ganadería (especificar)</b>			<b>0</b>			<b>0</b>

## Ganadería ecológica certificada. Año 2021. Censo y nº de Actividades

Comunidad Autónoma: MURCIA

Código	Ganadería	Nº de cabezas de ganado			Nº de Actividades ganaderas		
		Carne	Leche	Total	Carne	Leche	Total
<b>1</b>	<b>Bóvidos (total)</b>	<b>25</b>	<b>0</b>	<b>25</b>	<b>1</b>	<b>0</b>	<b>1</b>
1.1	Bóvidos para sacrificio	10	0	10	0	0	0
1.2	Vacas lecheras	0	0	0	0	0	0
1.3	Otros animales bovinos	15	0	15	1	0	1
<b>2</b>	<b>Porcino (total)</b>			<b>270</b>			<b>1</b>
2.1	Cerdos de engorde			220			1
2.2	Cerdas de cría			48			0
2.3	Otros cerdos			2			0
<b>3</b>	<b>Ovino (total)</b>	<b>1.047</b>	<b>0</b>	<b>1.047</b>	<b>1</b>	<b>0</b>	<b>1</b>
3.1	Hembras de cría	1.023	0	1.023	0	0	0
3.2	Otro ovino	24	0	24	1	0	1
<b>4</b>	<b>Caprino (total)</b>	<b>0</b>	<b>2.176</b>	<b>2.176</b>	<b>0</b>	<b>4</b>	<b>4</b>
4.1	Hembras de cría	0	2.095	2.095	0	4	4
4.2	Otro caprino	0	81	81	0	0	0
<b>5</b>	<b>Aves de corral (total)</b>			<b>180</b>			<b>1</b>
5.1	Pollos para carne			0			0
5.2	Gallinas para puesta (incluyendo las de cría)			180			1
5.2,1	Aves de producción			180			1
5.3	Otras aves (incluyendo las de cría)			0			0
5.3.1	Pavos			0			0
5.3.2	Patos			0			0
5.3.3	Gansos			0			0
5.3.9	Otros (especificar)			0			0
<b>6</b>	<b>Équidos</b>			<b>0</b>			<b>0</b>
6.1	Caballos			0			0
6.9	Otros (especificar)			0			0
<b>7</b>	<b>Conejos</b>			<b>0</b>			<b>0</b>
<b>8</b>	<b>Apicultura (número de colmenas)</b>			<b>615</b>			<b>15</b>
<b>9</b>	<b>Otra ganadería (especificar)</b>			<b>0</b>			<b>0</b>

## Ganadería ecológica certificada. Año 2021. Censo y nº de Actividades

Comunidad Autónoma: NAVARRA

Código	Ganadería	Nº de cabezas de ganado			Nº de Actividades ganaderas		
		Carne	Leche	Total	Carne	Leche	Total
<b>1</b>	<b>Bóvidos (total)</b>	<b>1.511</b>	<b>101</b>	<b>1.612</b>	<b>32</b>	<b>3</b>	<b>35</b>
1.1	Bóvidos para sacrificio	363	0	363	16	0	16
1.2	Vacas lecheras	0	101	101	0	3	3
1.3	Otros animales bovinos	1.148	0	1.148	16	0	16
<b>2</b>	<b>Porcino (total)</b>			<b>0</b>			<b>0</b>
2.1	Cerdos de engorde			0			0
2.2	Cerdas de cría			0			0
2.3	Otros cerdos			0			0
<b>3</b>	<b>Ovino (total)</b>	<b>2.295</b>	<b>1.711</b>	<b>4.006</b>	<b>36</b>	<b>8</b>	<b>44</b>
3.1	Hembras de cría	2.203	1.642	3.845	18	4	22
3.2	Otro ovino	92	69	161	18	4	22
<b>4</b>	<b>Caprino (total)</b>	<b>673</b>	<b>113</b>	<b>786</b>	<b>14</b>	<b>2</b>	<b>16</b>
4.1	Hembras de cría	619	109	728	7	1	8
4.2	Otro caprino	54	4	58	7	1	8
<b>5</b>	<b>Aves de corral (total)</b>			<b>38.170</b>			<b>12</b>
5.1	Pollos para carne			7.300			1
5.2	Gallinas para puesta (incluyendo las de cría)			30.870			11
5.2,1	Aves de producción			30.870			11
5.3	Otras aves (incluyendo las de cría)			0			0
5.3.1	Pavos			0			0
5.3.2	Patos			0			0
5.3.3	Gansos			0			0
5.3.9	Otros (especificar)			0			0
<b>6</b>	<b>Équidos</b>			<b>1.412</b>			<b>34</b>
6.1	Caballos			1.412			34
6.9	Otros (especificar)			0			0
<b>7</b>	<b>Conejos</b>			<b>0</b>			<b>0</b>
<b>8</b>	<b>Apicultura (número de colmenas)</b>			<b>1.184</b>			<b>7</b>
<b>9</b>	<b>Otra ganadería (especificar)</b>			<b>0</b>			<b>0</b>

## Ganadería ecológica certificada. Año 2021. Censo y nº de Actividades

Comunidad Autónoma: LA RIOJA

Código	Ganadería	Nº de cabezas de ganado			Nº de Actividades ganaderas		
		Carne	Leche	Total	Carne	Leche	Total
<b>1</b>	<b>Bóvidos (total)</b>	<b>0</b>	<b>0</b>	<b>0</b>	<b>0</b>	<b>0</b>	<b>0</b>
1.1	Bóvidos para sacrificio	0	0	0	0	0	0
1.2	Vacas lecheras	0	0	0	0	0	0
1.3	Otros animales bovinos	0	0	0	0	0	0
<b>2</b>	<b>Porcino (total)</b>			<b>952</b>			<b>1</b>
2.1	Cerdos de engorde			825			1
2.2	Cerdas de cría			123			0
2.3	Otros cerdos			4			0
<b>3</b>	<b>Ovino (total)</b>	<b>0</b>	<b>0</b>	<b>0</b>	<b>0</b>	<b>0</b>	<b>0</b>
3.1	Hembras de cría	0	0	0	0	0	0
3.2	Otro ovino	0	0	0	0	0	0
<b>4</b>	<b>Caprino (total)</b>	<b>0</b>	<b>0</b>	<b>0</b>	<b>0</b>	<b>0</b>	<b>0</b>
4.1	Hembras de cría	0	0	0	0	0	0
4.2	Otro caprino	0	0	0	0	0	0
<b>5</b>	<b>Aves de corral (total)</b>			<b>700</b>			<b>2</b>
5.1	Pollos para carne			0			0
5.2	Gallinas para puesta (incluyendo las de cría)			700			2
5.2,1	Aves de producción			700			2
5.3	Otras aves (incluyendo las de cría)			0			0
5.3.1	Pavos			0			0
5.3.2	Patos			0			0
5.3.3	Gansos			0			0
5.3.9	Otros (especificar)			0			0
<b>6</b>	<b>Équidos</b>			<b>0</b>			<b>0</b>
6.1	Caballos			0			0
6.9	Otros (especificar)			0			0
<b>7</b>	<b>Conejos</b>			<b>0</b>			<b>0</b>
<b>8</b>	<b>Apicultura (número de colmenas)</b>			<b>776</b>			<b>3</b>
<b>9</b>	<b>Otra ganadería (especificar)</b>			<b>0</b>			<b>0</b>

## Ganadería ecológica certificada. Año 2021. Censo y nº de Actividades

Comunidad Autónoma: PAÍS VASCO

Código	Ganadería	Nº de cabezas de ganado			Nº de Actividades ganaderas		
		Carne	Leche	Total	Carne	Leche	Total
<b>1</b>	<b>Bóvidos (total)</b>	<b>2.539</b>	<b>338</b>	<b>2.877</b>	<b>55</b>	<b>8</b>	<b>63</b>
1.1	Bóvidos para sacrificio	2.539	0	2.539	55	0	55
1.2	Vacas lecheras	0	338	338	0	8	8
1.3	Otros animales bovinos	0	0	0	0	0	0
<b>2</b>	<b>Porcino (total)</b>			<b>8</b>			<b>2</b>
2.1	Cerdos de engorde			0			0
2.2	Cerdas de cría			8			2
2.3	Otros cerdos			0			0
<b>3</b>	<b>Ovino (total)</b>	<b>1.247</b>	<b>2.230</b>	<b>3.477</b>	<b>22</b>	<b>11</b>	<b>33</b>
3.1	Hembras de cría	1.247	2.230	3.477	22	11	33
3.2	Otro ovino	0	0	0	0	0	0
<b>4</b>	<b>Caprino (total)</b>	<b>136</b>	<b>59</b>	<b>195</b>	<b>6</b>	<b>1</b>	<b>7</b>
4.1	Hembras de cría	136	59	195	6	1	7
4.2	Otro caprino	0	0	0	0	0	0
<b>5</b>	<b>Aves de corral (total)</b>			<b>33.682</b>			<b>23</b>
5.1	Pollos para carne			1.200			3
5.2	Gallinas para puesta (incluyendo las de cría)			32.482			20
5.2,1	Aves de producción			32.482			20
5.3	Otras aves (incluyendo las de cría)			0			0
5.3.1	Pavos			0			0
5.3.2	Patos			0			0
5.3.3	Gansos			0			0
5.3.9	Otros (especificar)			0			0
<b>6</b>	<b>Équidos</b>			<b>498</b>			<b>18</b>
6.1	Caballos			498			18
6.9	Otros (especificar)			0			0
<b>7</b>	<b>Conejos</b>			<b>0</b>			<b>0</b>
<b>8</b>	<b>Apicultura (número de colmenas)</b>			<b>900</b>			<b>7</b>
<b>9</b>	<b>Otra ganadería (Caracoles, 1.950 m²)</b>			<b>-</b>			<b>1</b>

## Ganadería ecológica certificada. Año 2021. Censo y nº de Actividades

Comunidad Autónoma: COMUNIDAD VALENCIANA

Código	Ganadería	Nº de cabezas de ganado			Nº de Actividades ganaderas		
		Carne	Leche	Total	Carne	Leche	Total
<b>1</b>	<b>Bóvidos (total)</b>	<b>373</b>	<b>0</b>	<b>373</b>	<b>7</b>	<b>0</b>	<b>7</b>
1.1	Bóvidos para sacrificio	373	0	373	7	0	7
1.2	Vacas lecheras	0	0	0	0	0	0
1.3	Otros animales bovinos	0	0	0	0	0	0
<b>2</b>	<b>Porcino (total)</b>			<b>0</b>			<b>0</b>
2.1	Cerdos de engorde			0			0
2.2	Cerdas de cría			0			0
2.3	Otros cerdos			0			0
<b>3</b>	<b>Ovino (total)</b>	<b>726</b>	<b>0</b>	<b>726</b>	<b>4</b>	<b>0</b>	<b>4</b>
3.1	Hembras de cría	726	0	726	4	0	4
3.2	Otro ovino	0	0	0	0	0	0
<b>4</b>	<b>Caprino (total)</b>	<b>2.183</b>	<b>0</b>	<b>2.183</b>	<b>5</b>	<b>1</b>	<b>6</b>
4.1	Hembras de cría	2.100	0	2.100	5	0	5
4.2	Otro caprino	83	0	83	0	1	1
<b>5</b>	<b>Aves de corral (total)</b>			<b>58.584</b>			<b>7</b>
5.1	Pollos para carne			0			0
5.2	Gallinas para puesta (incluyendo las de cría)			58.584			7
5.2,1	Aves de producción			58.584			7
5.3	Otras aves (incluyendo las de cría)			0			0
5.3.1	Pavos			0			0
5.3.2	Patos			0			0
5.3.3	Gansos			0			0
5.3.9	Otros (especificar)			0			0
<b>6</b>	<b>Équidos</b>			<b>15</b>			<b>1</b>
6.1	Caballos			15			1
6.9	Otros (especificar)			0			0
<b>7</b>	<b>Conejos</b>			<b>0</b>			<b>0</b>
<b>8</b>	<b>Apicultura (número de colmenas)</b>			<b>1.560</b>			<b>6</b>
<b>9</b>	<b>Otra ganadería (Caracoles, m²)</b>			<b>0</b>			<b>0</b>

## Número de Actividades industriales. Año 2021

### NACIONAL

Código	Industrias	Número de Actividades
<b>1</b>	<b>Actividades relacionadas con la producción vegetal</b>	<b>9.436</b>
<b>1.1</b>	<b>Elaboración de aceites y grasas vegetales</b>	<b>1.192</b>
1.1.1	Almazaras y/o envasadoras de aceite	1.113
1.1.9	Otros aceites y grasas vegetales (margarina...)	79
<b>1.2</b>	<b>Elaboración y conservación de frutas y hortalizas</b>	<b>3.456</b>
1.2.1	Manipulación y envasado de productos hortofrutícolas frescos	1.509
1.2.2	Conservas, semiconservas y zumos vegetales	707
1.2.3	Manipulación y envasado de frutos secos	524
1.2.4	Aderezado y envasado de aceitunas de mesa	32
1.2.9	Otras industrias no incluidas anteriormente	684
<b>1.3</b>	<b>Fabricación de productos de molienda, almidones y productos amiláceos</b>	<b>120</b>
<b>1.4</b>	<b>Elaboración de productos panadería y harináceos</b>	<b>751</b>
1.4.1	Panificación	361
1.4.2	Galletas, confitería y pastelería	194
1.4.3	Pastas alimenticias pasta fresca, macarrones, cuscús y similares	70
1.4.9	Otras industrias no incluidas anteriormente	126
<b>1.5</b>	<b>Fábrica de piensos</b>	<b>149</b>
1.5.1	Piensos para el ganado y animales de granja	144
1.5.2	Piensos para mascotas	5
<b>1.6</b>	<b>Elaboración de bebidas</b>	<b>1.607</b>
1.6.1	Cervezas y derivados	47
1.6.2	Bodegas y embotelladoras de vinos	1.334
1.6.3	Fabricación de otras bebidas alcohólicas procedentes de la fermentación de otros frutos distintos de la uva	54
1.6.4	Bebidas alcohólicas no contempladas anteriormente	67
1.6.5	Bebidas no alcohólicas (a excepción de los zumos vegetales, incluye refrescos, agua mineral y otras aguas)	105
<b>1.9</b>	<b>Elaboración de otros productos alimenticios de origen vegetal</b>	<b>2.161</b>
1.9.1	Fabricación de azúcar	93
1.9.2	Fabricación de cacao, chocolate y otros dulces	116
1.9.3	Café, té y otros preparados para infusiones	318
1.9.4	Condimentos	354
1.9.5	Manipulación y envasado de cereales y legumbres	364
1.9.9	Otros preparados alimenticios (incluir entre otros alimentos infantiles y dietéticos)	916
<b>2</b>	<b>Actividades industriales relacionadas con la producción animal</b>	<b>1.484</b>
<b>2.1</b>	<b>Elaboración y conservación de carne y productos cárnicos</b>	<b>610</b>
2.1.1	Mataderos y salas de despiece	251
2.1.2	Embutidos y salazones cárnicos	180
2.1.3	Carnes frescas	80
2.1.9	Otras industrias no incluidas anteriormente	99
<b>2.2</b>	<b>Elaboración de aceites y grasas animales</b>	<b>11</b>
<b>2.3</b>	<b>Elaboración de productos lácteos</b>	<b>224</b>
<b>2.4</b>	<b>Elaboración y conservación de pescados, crustáceos y moluscos</b>	<b>88</b>
<b>2.9</b>	<b>Elaboración de otros productos alimenticios de origen animal</b>	<b>551</b>
2.9.1	Otros preparados alimenticios de origen animal (incluir entre otros alimentos infantiles y dietéticos)	126
2.9.2	Preparados de carnes y pescados, preparados de comida homogeneizados	23
2.9.3	Miel	166
2.9.4	Huevos	214
2.9.9	Otras industrias no incluidas anteriormente	22

## Número de Actividades industriales. Año 2021

Comunidad Autónoma: ANDALUCÍA

Código	Industrias	Número de Actividades
<b>1</b>	<b>Actividades industriales relacionadas con la producción vegetal</b>	<b>2.630</b>
<b>1.1</b>	<b>Elaboración de aceites y grasas vegetales</b>	<b>512</b>
1.1.1	Almazaras y/o envasadoras de aceite	493
1.1.9	Otros aceites y grasas vegetales (margarina...)	19
<b>1.2</b>	<b>Elaboración y conservación de frutas y hortalizas</b>	<b>1.199</b>
1.2.1	Manipulación y envasado de productos hortofrutícolas frescos	594
1.2.2	Conservas, semiconservas y zumos vegetales	250
1.2.3	Manipulación y envasado de frutos secos	155
1.2.4	Aderezado y envasado de aceitunas de mesa	0
1.2.9	Otras industrias no incluidas anteriormente	200
<b>1.3</b>	<b>Fabricación de productos de molienda, almidones y productos amiláceos</b>	<b>49</b>
<b>1.4</b>	<b>Elaboración de productos panadería y harináceos</b>	<b>199</b>
1.4.1	Panificación	73
1.4.2	Galletas, confitería y pastelería	84
1.4.3	Pastas alimenticias pasta fresca, macarrones, cuscús y similares	42
1.4.9	Otras industrias no incluidas anteriormente	0
<b>1.5</b>	<b>Fábrica de piensos</b>	<b>12</b>
1.5.1	Piensos para el ganado y animales de granja	12
1.5.2	Piensos para mascotas	0
<b>1.6</b>	<b>Elaboración de bebidas</b>	<b>206</b>
1.6.1	Cervezas y derivados	0
1.6.2	Bodegas y embotelladoras de vinos	111
1.6.3	Fabricación de otras bebidas alcohólicas procedentes de la fermentación de otros frutos distintos de la uva	0
1.6.4	Bebidas alcohólicas no contempladas anteriormente	34
1.6.5	Bebidas no alcohólicas (a excepción de los zumos vegetales, incluye refrescos, agua mineral y otras aguas)	61
<b>1.9</b>	<b>Elaboración de otros productos alimenticios de origen vegetal</b>	<b>453</b>
1.9.1	Fabricación de azúcar	42
1.9.2	Fabricación de cacao, chocolate y otros dulces	32
1.9.3	Café, té y otros preparados para infusiones	99
1.9.4	Condimentos	159
1.9.5	Manipulación y envasado de cereales y legumbres	121
1.9.9	Otros preparados alimenticios (incluir entre otros alimentos infantiles y dietéticos)	0
<b>2</b>	<b>Actividades industriales relacionadas con la producción animal</b>	<b>408</b>
<b>2.1</b>	<b>Elaboración y conservación de carne y productos cárnicos</b>	<b>137</b>
2.1.1	Mataderos y salas de despiece	48
2.1.2	Embutidos y salazones cárnicos	43
2.1.3	Carnes frescas	18
2.1.9	Otras industrias no incluidas anteriormente	28
<b>2.2</b>	<b>Elaboración de aceites y grasas animales</b>	<b>10</b>
<b>2.3</b>	<b>Elaboración de productos lácteos</b>	<b>52</b>
<b>2.4</b>	<b>Elaboración y conservación de pescados, crustáceos y moluscos</b>	<b>1</b>
<b>2.9</b>	<b>Elaboración de otros productos alimenticios de origen animal</b>	<b>208</b>
2.9.1	Otros preparados alimenticios de origen animal (incluir entre otros alimentos infantiles y dietéticos)	114
2.9.2	Preparados de carnes y pescados, preparados de comida homogeneizados	9
2.9.3	Miel	46
2.9.4	Huevos	39
2.9.9	Otras industrias no incluidas anteriormente	0



# Número de Actividades industriales. Año 2021

Comunidad Autónoma: ARAGÓN

Código	Industrias	Número de Actividades
<b>1</b>	<b>Actividades industriales relacionadas con la producción vegetal</b>	<b>221</b>
<b>1.1</b>	<b>Elaboración de aceites y grasas vegetales</b>	<b>27</b>
1.1.1	Almazaras y/o envasadoras de aceite	27
1.1.9	Otros aceites y grasas vegetales (margarina...)	0
<b>1.2</b>	<b>Elaboración y conservación de frutas y hortalizas</b>	<b>84</b>
1.2.1	Manipulación y envasado de productos hortofrutícolas frescos	36
1.2.2	Conservas, semiconservas y zumos vegetales	14
1.2.3	Manipulación y envasado de frutos secos	14
1.2.4	Aderezado y envasado de aceitunas de mesa	9
1.2.9	Otras industrias no incluidas anteriormente	11
<b>1.3</b>	<b>Fabricación de productos de molienda, almidones y productos amiláceos</b>	<b>7</b>
<b>1.4</b>	<b>Elaboración de productos panadería y harináceos</b>	<b>12</b>
1.4.1	Panificación	5
1.4.2	Galletas, confitería y pastelería	4
1.4.3	Pastas alimenticias pasta fresca, macarrones, cuscús y similares	2
1.4.9	Otras industrias no incluidas anteriormente	1
<b>1.5</b>	<b>Fábrica de piensos</b>	<b>3</b>
1.5.1	Piensos para el ganado y animales de granja	3
1.5.2	Piensos para mascotas	0
<b>1.6</b>	<b>Elaboración de bebidas</b>	<b>36</b>
1.6.1	Cervezas y derivados	1
1.6.2	Bodegas y embotelladoras de vinos	34
1.6.3	Fabricación de otras bebidas alcohólicas procedentes de la fermentación de otros frutos distintos de la uva	0
1.6.4	Bebidas alcohólicas no contempladas anteriormente	1
1.6.5	Bebidas no alcohólicas (a excepción de los zumos vegetales, incluye refrescos, agua mineral y otras aguas)	0
<b>1.9</b>	<b>Elaboración de otros productos alimenticios de origen vegetal</b>	<b>52</b>
1.9.1	Fabricación de azúcar	0
1.9.2	Fabricación de cacao, chocolate y otros dulces	2
1.9.3	Café, té y otros preparados para infusiones	3
1.9.4	Condimentos	3
1.9.5	Manipulación y envasado de cereales y legumbres	29
1.9.9	Otros preparados alimenticios (incluir entre otros alimentos infantiles y dietéticos)	15
<b>2</b>	<b>Actividades industriales relacionadas con la producción animal</b>	<b>31</b>
<b>2.1</b>	<b>Elaboración y conservación de carne y productos cárnicos</b>	<b>14</b>
2.1.1	Mataderos y salas de despiece	7
2.1.2	Embutidos y salazones cárnicos	5
2.1.3	Carnes frescas	2
2.1.9	Otras industrias no incluidas anteriormente	0
<b>2.2</b>	<b>Elaboración de aceites y grasas animales</b>	<b>0</b>
<b>2.3</b>	<b>Elaboración de productos lácteos</b>	<b>0</b>
<b>2.4</b>	<b>Elaboración y conservación de pescados, crustáceos y moluscos</b>	<b>2</b>
<b>2.9</b>	<b>Elaboración de otros productos alimenticios de origen animal</b>	<b>15</b>
2.9.1	Otros preparados alimenticios de origen animal (incluir entre otros alimentos infantiles y dietéticos)	1
2.9.2	Preparados de carnes y pescados, preparados de comida homogeneizados	0
2.9.3	Miel	3
2.9.4	Huevos	11
2.9.9	Otras industrias no incluidas anteriormente	0

# Número de Actividades industriales. Año 2021

Comunidad Autónoma: ASTURIAS

Código	Industrias	Número de Actividades
<b>1</b>	<b>Actividades industriales relacionadas con la producción vegetal</b>	<b>89</b>
<b>1.1</b>	<b>Elaboración de aceites y grasas vegetales</b>	<b>0</b>
1.1.1	Almazaras y/o envasadoras de aceite	0
1.1.9	Otros aceites y grasas vegetales (margarina...)	0
<b>1.2</b>	<b>Elaboración y conservación de frutas y hortalizas</b>	<b>34</b>
1.2.1	Manipulación y envasado de productos hortofrutícolas frescos	18
1.2.2	Conservas, semiconservas y zumos vegetales	13
1.2.3	Manipulación y envasado de frutos secos	2
1.2.4	Aderezado y envasado de aceitunas de mesa	0
1.2.9	Otras industrias no incluidas anteriormente	1
<b>1.3</b>	<b>Fabricación de productos de molienda, almidones y productos amiláceos</b>	<b>1</b>
<b>1.4</b>	<b>Elaboración de productos panadería y harináceos</b>	<b>17</b>
1.4.1	Panificación	13
1.4.2	Galletas, confitería y pastelería	4
1.4.3	Pastas alimenticias pasta fresca, macarrones, cuscús y similares	0
1.4.9	Otras industrias no incluidas anteriormente	0
<b>1.5</b>	<b>Fábrica de piensos</b>	<b>3</b>
1.5.1	Piensos para el ganado y animales de granja	3
1.5.2	Piensos para mascotas	0
<b>1.6</b>	<b>Elaboración de bebidas</b>	<b>20</b>
1.6.1	Cervezas y derivados	2
1.6.2	Bodegas y embotelladoras de vinos	0
1.6.3	Fabricación de otras bebidas alcohólicas procedentes de la fermentación de otros frutos distintos de la uva	16
1.6.4	Bebidas alcohólicas no contempladas anteriormente	0
1.6.5	Bebidas no alcohólicas (a excepción de los zumos vegetales, incluye refrescos, agua mineral y otras aguas)	2
<b>1.9</b>	<b>Elaboración de otros productos alimenticios de origen vegetal</b>	<b>14</b>
1.9.1	Fabricación de azúcar	0
1.9.2	Fabricación de cacao, chocolate y otros dulces	1
1.9.3	Café, té y otros preparados para infusiones	5
1.9.4	Condimentos	0
1.9.5	Manipulación y envasado de cereales y legumbres	5
1.9.9	Otros preparados alimenticios (incluir entre otros alimentos infantiles y dietéticos)	3
<b>2</b>	<b>Actividades industriales relacionadas con la producción animal</b>	<b>52</b>
<b>2.1</b>	<b>Elaboración y conservación de carne y productos cárnicos</b>	<b>24</b>
2.1.1	Mataderos y salas de despiece	17
2.1.2	Embutidos y salazones cárnicos	3
2.1.3	Carnes frescas	4
2.1.9	Otras industrias no incluidas anteriormente	0
<b>2.2</b>	<b>Elaboración de aceites y grasas animales</b>	<b>0</b>
<b>2.3</b>	<b>Elaboración de productos lácteos</b>	<b>12</b>
<b>2.4</b>	<b>Elaboración y conservación de pescados, crustáceos y moluscos</b>	<b>2</b>
<b>2.9</b>	<b>Elaboración de otros productos alimenticios de origen animal</b>	<b>14</b>
2.9.1	Otros preparados alimenticios de origen animal (incluir entre otros alimentos infantiles y dietéticos)	1
2.9.2	Preparados de carnes y pescados, preparados de comida homogeneizados	2
2.9.3	Miel	6
2.9.4	Huevos	5
2.9.9	Otras industrias no incluidas anteriormente	0

# Número de Actividades industriales. Año 2021

Comunidad Autónoma: BALEARES

Código	Industrias	Número de Actividades
<b>1</b>	<b>Actividades industriales relacionadas con la producción vegetal</b>	<b>195</b>
<b>1.1</b>	<b>Elaboración de aceites y grasas vegetales</b>	<b>48</b>
1.1.1	Almazaras y/o envasadoras de aceite	46
1.1.9	Otros aceites y grasas vegetales (margarina...)	2
<b>1.2</b>	<b>Elaboración y conservación de frutas y hortalizas</b>	<b>40</b>
1.2.1	Manipulación y envasado de productos hortofrutícolas frescos	4
1.2.2	Conservas, semiconservas y zumos vegetales	13
1.2.3	Manipulación y envasado de frutos secos	18
1.2.4	Aderezado y envasado de aceitunas de mesa	2
1.2.9	Otras industrias no incluidas anteriormente	3
<b>1.3</b>	<b>Fabricación de productos de molienda, almidones y productos amiláceos</b>	<b>6</b>
<b>1.4</b>	<b>Elaboración de productos panadería y harináceos</b>	<b>34</b>
1.4.1	Panificación	25
1.4.2	Galletas, confitería y pastelería	8
1.4.3	Pastas alimenticias pasta fresca, macarrones, cuscús y similares	1
1.4.9	Otras industrias no incluidas anteriormente	0
<b>1.5</b>	<b>Fábrica de piensos</b>	<b>3</b>
1.5.1	Piensos para el ganado y animales de granja	3
1.5.2	Piensos para mascotas	0
<b>1.6</b>	<b>Elaboración de bebidas</b>	<b>39</b>
1.6.1	Cervezas y derivados	1
1.6.2	Bodegas y embotelladoras de vinos	34
1.6.3	Fabricación de otras bebidas alcohólicas procedentes de la fermentación de otros frutos distintos de la uva	0
1.6.4	Bebidas alcohólicas no contempladas anteriormente	3
1.6.5	Bebidas no alcohólicas (a excepción de los zumos vegetales, incluye refrescos, agua mineral y otras aguas)	1
<b>1.9</b>	<b>Elaboración de otros productos alimenticios de origen vegetal</b>	<b>25</b>
1.9.1	Fabricación de azúcar	1
1.9.2	Fabricación de cacao, chocolate y otros dulces	1
1.9.3	Café, té y otros preparados para infusiones	5
1.9.4	Condimentos	11
1.9.5	Manipulación y envasado de cereales y legumbres	2
1.9.9	Otros preparados alimenticios (incluir entre otros alimentos infantiles y dietéticos)	5
<b>2</b>	<b>Actividades industriales relacionadas con la producción animal</b>	<b>47</b>
<b>2.1</b>	<b>Elaboración y conservación de carne y productos cárnicos</b>	<b>21</b>
2.1.1	Mataderos y salas de despiece	6
2.1.2	Embutidos y salazones cárnicos	12
2.1.3	Carnes frescas	1
2.1.9	Otras industrias no incluidas anteriormente	2
<b>2.2</b>	<b>Elaboración de aceites y grasas animales</b>	<b>0</b>
<b>2.3</b>	<b>Elaboración de productos lácteos</b>	<b>13</b>
<b>2.4</b>	<b>Elaboración y conservación de pescados, crustáceos y moluscos</b>	<b>0</b>
<b>2.9</b>	<b>Elaboración de otros productos alimenticios de origen animal</b>	<b>13</b>
2.9.1	Otros preparados alimenticios de origen animal (incluir entre otros alimentos infantiles y dietéticos)	0
2.9.2	Preparados de carnes y pescados, preparados de comida homogeneizados	0
2.9.3	Miel	3
2.9.4	Huevos	10
2.9.9	Otras industrias no incluidas anteriormente	0

## Número de Actividades industriales. Año 2021

Comunidad Autónoma: CANARIAS

Código	Industrias	Número de Actividades
<b>1</b>	<b>Actividades industriales relacionadas con la producción vegetal</b>	<b>207</b>
<b>1.1</b>	<b>Elaboración de aceites y grasas vegetales</b>	<b>14</b>
1.1.1	Almazaras y/o envasadoras de aceite	14
1.1.9	Otros aceites y grasas vegetales (margarina...)	0
<b>1.2</b>	<b>Elaboración y conservación de frutas y hortalizas</b>	<b>94</b>
1.2.1	Manipulación y envasado de productos hortofrutícolas frescos	74
1.2.2	Conservas, semiconservas y zumos vegetales	17
1.2.3	Manipulación y envasado de frutos secos	0
1.2.4	Aderezado y envasado de aceitunas de mesa	1
1.2.9	Otras industrias no incluidas anteriormente	2
<b>1.3</b>	<b>Fabricación de productos de molienda, almidones y productos amiláceos (Gofio)</b>	<b>4</b>
<b>1.4</b>	<b>Elaboración de productos panadería y harináceos (Gofio)</b>	<b>17</b>
1.4.1	Panificación (Gofio)	15
1.4.2	Galletas, confitería y pastelería	1
1.4.3	Pastas alimenticias pasta fresca, macarrones, cuscús y similares	1
1.4.9	Otras industrias no incluidas anteriormente	0
<b>1.5</b>	<b>Fábrica de piensos</b>	<b>1</b>
1.5.1	Piensos para el ganado y animales de granja	1
1.5.2	Piensos para mascotas	0
<b>1.6</b>	<b>Elaboración de bebidas</b>	<b>35</b>
1.6.1	Cervezas y derivados	1
1.6.2	Bodegas y embotelladoras de vinos	30
1.6.3	Fabricación de otras bebidas alcohólicas procedentes de la fermentación de otros frutos distintos de la uva (Ron, Licor)	4
1.6.4	Bebidas alcohólicas no contempladas anteriormente	0
1.6.5	Bebidas alcohólicas no contempladas anteriormente	0
<b>1.9</b>	<b>Elaboración de otros productos alimenticios de origen vegetal</b>	<b>42</b>
1.9.1	Fabricación de azúcar	1
1.9.2	Fabricación de cacao, chocolate y otros dulces	1
1.9.3	Café, té y otros preparados para infusiones	11
1.9.4	Condimentos	2
1.9.5	Manipulación y envasado de cereales y legumbres	0
1.9.9	Otros preparados alimenticios (incluir entre otros alimentos infantiles y dietéticos) (Moringa, Sabia de Palmera, Noni, Flores, Cactus)	27
<b>2</b>	<b>Actividades industriales relacionadas con la producción animal</b>	<b>35</b>
<b>2.1</b>	<b>Elaboración y conservación de carne y productos cárnicos</b>	<b>13</b>
2.1.1	Mataderos y salas de despiece	7
2.1.2	Embutidos y salazones cárnicos	1
2.1.3	Carnes frescas	5
2.1.9	Otras industrias no incluidas anteriormente	0
<b>2.2</b>	<b>Elaboración de aceites y grasas animales</b>	<b>0</b>
<b>2.3</b>	<b>Elaboración de productos lácteos</b>	<b>4</b>
<b>2.4</b>	<b>Elaboración y conservación de pescados, crustáceos y moluscos</b>	<b>0</b>
<b>2.9</b>	<b>Elaboración de otros productos alimenticios de origen animal</b>	<b>18</b>
2.9.1	Otros preparados alimenticios de origen animal (incluir entre otros alimentos infantiles y dietéticos)	0
2.9.2	Preparados de carnes y pescados, preparados de comida homogeneizados	0
2.9.3	Miel	8
2.9.4	Huevos	9
2.9.9	Otras industrias no incluidas anteriormente	1

## Número de Actividades industriales. Año 2021

Comunidad Autónoma: CANTABRIA

Código	Industrias	Número de Actividades
<b>1</b>	<b>Actividades industriales relacionadas con la producción vegetal</b>	<b>45</b>
<b>1.1</b>	<b>Elaboración de aceites y grasas vegetales</b>	<b>0</b>
1.1.1	Almazaras y/o envasadoras de aceite	0
1.1.9	Otros aceites y grasas vegetales (margarina...)	0
<b>1.2</b>	<b>Elaboración y conservación de frutas y hortalizas</b>	<b>20</b>
1.2.1	Manipulación y envasado de productos hortofrutícolas frescos	15
1.2.2	Conservas, semiconservas y zumos vegetales	4
1.2.3	Manipulación y envasado de frutos secos	1
1.2.4	Aderezado y envasado de aceitunas de mesa	0
1.2.9	Otras industrias no incluidas anteriormente	0
<b>1.3</b>	<b>Fabricación de productos de molienda, almidones y productos amiláceos</b>	<b>0</b>
<b>1.4</b>	<b>Elaboración de productos panadería y harináceos</b>	<b>13</b>
1.4.1	Panificación	5
1.4.2	Galletas, confitería y pastelería	8
1.4.3	Pastas alimenticias pasta fresca, macarrones, cuscús y similares	0
1.4.9	Otras industrias no incluidas anteriormente	0
<b>1.5</b>	<b>Fábrica de piensos</b>	<b>2</b>
1.5.1	Piensos para el ganado y animales de granja	2
1.5.2	Piensos para mascotas	0
<b>1.6</b>	<b>Elaboración de bebidas</b>	<b>5</b>
1.6.1	Cervezas y derivados	1
1.6.2	Bodegas y embotelladoras de vinos	1
1.6.3	Fabricación de otras bebidas alcohólicas procedentes de la fermentación de otros frutos distintos de la uva	0
1.6.4	Bebidas alcohólicas no contempladas anteriormente	3
1.6.5	Bebidas no alcohólicas (a excepción de los zumos vegetales, incluye refrescos, agua mineral y otras aguas)	0
<b>1.9</b>	<b>Elaboración de otros productos alimenticios de origen vegetal</b>	<b>5</b>
1.9.1	Fabricación de azúcar	0
1.9.2	Fabricación de cacao, chocolate y otros dulces	0
1.9.3	Café, té y otros preparados para infusiones	1
1.9.4	Condimentos	1
1.9.5	Manipulación y envasado de cereales y legumbres	0
1.9.9	Otros preparados alimenticios (incluir entre otros alimentos infantiles y dietéticos)	3
<b>2</b>	<b>Actividades industriales relacionadas con la producción animal</b>	<b>46</b>
<b>2.1</b>	<b>Elaboración y conservación de carne y productos cárnicos</b>	<b>10</b>
2.1.1	Mataderos y salas de despiece	10
2.1.2	Embutidos y salazones cárnicos	0
2.1.3	Carnes frescas	0
2.1.9	Otras industrias no incluidas anteriormente	0
<b>2.2</b>	<b>Elaboración de aceites y grasas animales</b>	<b>0</b>
<b>2.3</b>	<b>Elaboración de productos lácteos</b>	<b>7</b>
<b>2.4</b>	<b>Elaboración y conservación de pescados, crustáceos y moluscos</b>	<b>18</b>
<b>2.9</b>	<b>Elaboración de otros productos alimenticios de origen animal</b>	<b>11</b>
2.9.1	Otros preparados alimenticios de origen animal (incluir entre otros alimentos infantiles y dietéticos)	1
2.9.2	Preparados de carnes y pescados, preparados de comida homogeneizados	0
2.9.3	Miel	4
2.9.4	Huevos	4
2.9.9	Otras industrias no incluidas anteriormente	2

## Número de Actividades industriales. Año 2021

Comunidad Autónoma: CASTILLA-LA MANCHA

Código	Industrias	Número de Actividades
<b>1</b>	<b>Actividades industriales relacionadas con la producción vegetal</b>	<b>854</b>
<b>1.1</b>	<b>Elaboración de aceites y grasas vegetales</b>	<b>203</b>
1.1.1	Almazaras y/o envasadoras de aceite	181
1.1.9	Otros aceites y grasas vegetales (margarina...)	22
<b>1.2</b>	<b>Elaboración y conservación de frutas y hortalizas</b>	<b>210</b>
1.2.1	Manipulación y envasado de productos hortofrutícolas frescos	97
1.2.2	Conservas, semiconservas y zumos vegetales	22
1.2.3	Manipulación y envasado de frutos secos	76
1.2.4	Aderezado y envasado de aceitunas de mesa	8
1.2.9	Otras industrias no incluidas anteriormente	7
<b>1.3</b>	<b>Fabricación de productos de molienda, almidones y productos amiláceos</b>	<b>12</b>
<b>1.4</b>	<b>Elaboración de productos panadería y harináceos</b>	<b>21</b>
1.4.1	Panificación	10
1.4.2	Galletas, confitería y pastelería	9
1.4.3	Pastas alimenticias pasta fresca, macarrones, cuscús y similares	1
1.4.9	Otras industrias no incluidas anteriormente	1
<b>1.5</b>	<b>Fábrica de piensos</b>	<b>37</b>
1.5.1	Piensos para el ganado y animales de granja	37
1.5.2	Piensos para mascotas	0
<b>1.6</b>	<b>Elaboración de bebidas</b>	<b>258</b>
1.6.1	Cervezas y derivados	3
1.6.2	Bodegas y embotelladoras de vinos	239
1.6.3	Fabricación de otras bebidas alcohólicas procedentes de la fermentación de otros frutos distintos de la uva	2
1.6.4	Bebidas alcohólicas no contempladas anteriormente	6
1.6.5	Bebidas no alcohólicas (a excepción de los zumos vegetales, incluye refrescos, agua mineral y otras aguas)	8
<b>1.9</b>	<b>Elaboración de otros productos alimenticios de origen vegetal</b>	<b>113</b>
1.9.1	Fabricación de azúcar	9
1.9.2	Fabricación de cacao, chocolate y otros dulces	6
1.9.3	Café, té y otros preparados para infusiones	5
1.9.4	Condimentos	28
1.9.5	Manipulación y envasado de cereales y legumbres	45
1.9.9	Otros preparados alimenticios (incluir entre otros alimentos infantiles y dietéticos)	20
<b>2</b>	<b>Actividades industriales relacionadas con la producción animal</b>	<b>73</b>
<b>2.1</b>	<b>Elaboración y conservación de carne y productos cárnicos</b>	<b>18</b>
2.1.1	Mataderos y salas de despiece	12
2.1.2	Embutidos y salazones cárnicos	5
2.1.3	Carnes frescas	0
2.1.9	Otras industrias no incluidas anteriormente	1
<b>2.2</b>	<b>Elaboración de aceites y grasas animales</b>	<b>1</b>
<b>2.3</b>	<b>Elaboración de productos lácteos</b>	<b>18</b>
<b>2.4</b>	<b>Elaboración y conservación de pescados, crustáceos y moluscos</b>	<b>2</b>
<b>2.9</b>	<b>Elaboración de otros productos alimenticios de origen animal</b>	<b>34</b>
2.9.1	Otros preparados alimenticios de origen animal (incluir entre otros alimentos infantiles y dietéticos)	0
2.9.2	Preparados de carnes y pescados, preparados de comida homogeneizados	0
2.9.3	Miel	11
2.9.4	Huevos	21
2.9.9	Otras industrias no incluidas anteriormente	2

## Número de Actividades industriales. Año 2021

Comunidad Autónoma: CASTILLA Y LEÓN

Código	Industrias	Número de Actividades
<b>1</b>	<b>Actividades industriales relacionadas con la producción vegetal</b>	<b>342</b>
<b>1.1</b>	<b>Elaboración de aceites y grasas vegetales</b>	<b>9</b>
1.1.1	Almazaras y/o envasadoras de aceite	6
1.1.9	Otros aceites y grasas vegetales (margarina...)	3
<b>1.2</b>	<b>Elaboración y conservación de frutas y hortalizas</b>	<b>75</b>
1.2.1	Manipulación y envasado de productos hortofrutícolas frescos	34
1.2.2	Conservas, semiconservas y zumos vegetales	18
1.2.3	Manipulación y envasado de frutos secos	13
1.2.4	Aderezado y envasado de aceitunas de mesa	0
1.2.9	Otras industrias no incluidas anteriormente	10
<b>1.3</b>	<b>Fabricación de productos de molienda, almidones y productos amiláceos</b>	<b>8</b>
<b>1.4</b>	<b>Elaboración de productos panadería y harináceos</b>	<b>27</b>
1.4.1	Panificación	11
1.4.2	Galletas, confitería y pastelería	10
1.4.3	Pastas alimenticias pasta fresca, macarrones, cuscús y similares	4
1.4.9	Otras industrias no incluidas anteriormente	2
<b>1.5</b>	<b>Fábrica de piensos</b>	<b>6</b>
1.5.1	Piensos para el ganado y animales de granja	6
1.5.2	Piensos para mascotas	0
<b>1.6</b>	<b>Elaboración de bebidas</b>	<b>161</b>
1.6.1	Cervezas y derivados	4
1.6.2	Bodegas y embotelladoras de vinos	156
1.6.3	Fabricación de otras bebidas alcohólicas procedentes de la fermentación de otros frutos distintos de la uva	1
1.6.4	Bebidas alcohólicas no contempladas anteriormente	0
1.6.5	Bebidas no alcohólicas (a excepción de los zumos vegetales, incluye refrescos, agua mineral y otras aguas)	0
<b>1.9</b>	<b>Elaboración de otros productos alimenticios de origen vegetal</b>	<b>56</b>
1.9.1	Fabricación de azúcar	6
1.9.2	Fabricación de cacao, chocolate y otros dulces	1
1.9.3	Café, té y otros preparados para infusiones	10
1.9.4	Condimentos	1
1.9.5	Manipulación y envasado de cereales y legumbres	26
1.9.9	Otros preparados alimenticios (incluir entre otros alimentos infantiles y dietéticos)	12
<b>2</b>	<b>Actividades industriales relacionadas con la producción animal</b>	<b>111</b>
<b>2.1</b>	<b>Elaboración y conservación de carne y productos cárnicos</b>	<b>45</b>
2.1.1	Mataderos y salas de despiece	18
2.1.2	Embutidos y salazones cárnicos	22
2.1.3	Carnes frescas	3
2.1.9	Otras industrias no incluidas anteriormente	2
<b>2.2</b>	<b>Elaboración de aceites y grasas animales</b>	<b>0</b>
<b>2.3</b>	<b>Elaboración de productos lácteos</b>	<b>16</b>
<b>2.4</b>	<b>Elaboración y conservación de pescados, crustáceos y moluscos</b>	<b>3</b>
<b>2.9</b>	<b>Elaboración de otros productos alimenticios de origen animal</b>	<b>47</b>
2.9.1	Otros preparados alimenticios de origen animal (incluir entre otros alimentos infantiles y dietéticos)	1
2.9.2	Preparados de carnes y pescados, preparados de comida homogeneizados	1
2.9.3	Miel	19
2.9.4	Huevos	23
2.9.9	Otras industrias no incluidas anteriormente	3

## Número de Actividades industriales. Año 2021

Comunidad Autónoma: CATALUÑA

Código	Industrias	Número de Actividades
<b>1</b>	<b>Actividades industriales relacionadas con la producción vegetal</b>	<b>1.250</b>
<b>1.1</b>	<b>Elaboración de aceites y grasas vegetales</b>	<b>126</b>
1.1.1	Almazaras y/o envasadoras de aceite	126
1.1.9	Otros aceites y grasas vegetales (margarina...)	0
<b>1.2</b>	<b>Elaboración y conservación de frutas y hortalizas</b>	<b>286</b>
1.2.1	Manipulación y envasado de productos hortofrutícolas frescos	80
1.2.2	Conservas, semiconservas y zumos vegetales	114
1.2.3	Manipulación y envasado de frutos secos	71
1.2.4	Aderezado y envasado de aceitunas de mesa	0
1.2.9	Otras industrias no incluidas anteriormente	21
<b>1.3</b>	<b>Fabricación de productos de molienda, almidones y productos amiláceos</b>	<b>0</b>
<b>1.4</b>	<b>Elaboración de productos panadería y harináceos</b>	<b>149</b>
1.4.1	Panificación	53
1.4.2	Galletas, confitería y pastelería	13
1.4.3	Pastas alimenticias pasta fresca, macarrones, cuscús y similares	9
1.4.9	Otras industrias no incluidas anteriormente	74
<b>1.5</b>	<b>Fábrica de piensos</b>	<b>47</b>
1.5.1	Piensos para el ganado y animales de granja	46
1.5.2	Piensos para mascotas	1
<b>1.6</b>	<b>Elaboración de bebidas</b>	<b>367</b>
1.6.1	Cervezas y derivados	20
1.6.2	Bodegas y embotelladoras de vinos	346
1.6.3	Fabricación de otras bebidas alcohólicas procedentes de la fermentación de otros frutos distintos de la uva	1
1.6.4	Bebidas alcohólicas no contempladas anteriormente	0
1.6.5	Bebidas no alcohólicas (a excepción de los zumos vegetales, incluye refrescos, agua mineral y otras aguas)	0
<b>1.9</b>	<b>Elaboración de otros productos alimenticios de origen vegetal</b>	<b>275</b>
1.9.1	Fabricación de azúcar	19
1.9.2	Fabricación de cacao, chocolate y otros dulces	26
1.9.3	Café, té y otros preparados para infusiones	56
1.9.4	Condimentos	47
1.9.5	Manipulación y envasado de cereales y legumbres	56
1.9.9	Otros preparados alimenticios (incluir entre otros alimentos infantiles y dietéticos)	71
<b>2</b>	<b>Actividades industriales relacionadas con la producción animal</b>	<b>281</b>
<b>2.1</b>	<b>Elaboración y conservación de carne y productos cárnicos</b>	<b>156</b>
2.1.1	Mataderos y salas de despiece	78
2.1.2	Embutidos y salazones cárnicos	58
2.1.3	Carnes frescas	20
2.1.9	Otras industrias no incluidas anteriormente	0
<b>2.2</b>	<b>Elaboración de aceites y grasas animales</b>	<b>0</b>
<b>2.3</b>	<b>Elaboración de productos lácteos</b>	<b>39</b>
<b>2.4</b>	<b>Elaboración y conservación de pescados, crustáceos y moluscos</b>	<b>5</b>
<b>2.9</b>	<b>Elaboración de otros productos alimenticios de origen animal</b>	<b>81</b>
2.9.1	Otros preparados alimenticios de origen animal (incluir entre otros alimentos infantiles y dietéticos)	0
2.9.2	Preparados de carnes y pescados, preparados de comida homogeneizados	9
2.9.3	Miel	21
2.9.4	Huevos	51
2.9.9	Otras industrias no incluidas anteriormente	0



## Número de Actividades industriales. Año 2021

Comunidad Autónoma: EXTREMADURA

Código	Industrias	Número de Actividades
<b>1</b>	<b>Actividades industriales relacionadas con la producción vegetal</b>	<b>219</b>
<b>1.1</b>	<b>Elaboración de aceites y grasas vegetales</b>	<b>60</b>
1.1.1	Almazaras y/o envasadoras de aceite	60
1.1.9	Otros aceites y grasas vegetales (margarina...)	0
<b>1.2</b>	<b>Elaboración y conservación de frutas y hortalizas</b>	<b>97</b>
1.2.1	Manipulación y envasado de productos hortofrutícolas frescos	71
1.2.2	Conservas, semiconservas y zumos vegetales	14
1.2.3	Manipulación y envasado de frutos secos	6
1.2.4	Aderezado y envasado de aceitunas de mesa	3
1.2.9	Otras industrias no incluidas anteriormente	3
<b>1.3</b>	<b>Fabricación de productos de molienda, almidones y productos amiláceos</b>	<b>2</b>
<b>1.4</b>	<b>Elaboración de productos panadería y harináceos</b>	<b>5</b>
1.4.1	Panificación	3
1.4.2	Galletas, confitería y pastelería	2
1.4.3	Pastas alimenticias pasta fresca, macarrones, cuscús y similares	0
1.4.9	Otras industrias no incluidas anteriormente	0
<b>1.5</b>	<b>Fábrica de piensos</b>	<b>5</b>
1.5.1	Piensos para el ganado y animales de granja	5
1.5.2	Piensos para mascotas	0
<b>1.6</b>	<b>Elaboración de bebidas</b>	<b>20</b>
1.6.1	Cervezas y derivados	0
1.6.2	Bodegas y embotelladoras de vinos	17
1.6.3	Fabricación de otras bebidas alcohólicas procedentes de la fermentación de otros frutos distintos de la uva	0
1.6.4	Bebidas alcohólicas no contempladas anteriormente	3
1.6.5	Bebidas no alcohólicas (a excepción de los zumos vegetales, incluye refrescos, agua mineral y otras aguas)	0
<b>1.9</b>	<b>Elaboración de otros productos alimenticios de origen vegetal</b>	<b>30</b>
1.9.1	Fabricación de azúcar	0
1.9.2	Fabricación de cacao, chocolate y otros dulces	0
1.9.3	Café, té y otros preparados para infusiones	4
1.9.4	Condimentos	13
1.9.5	Manipulación y envasado de cereales y legumbres	7
1.9.9	Otros preparados alimenticios (incluir entre otros alimentos infantiles y dietéticos)	6
<b>2</b>	<b>Actividades industriales relacionadas con la producción animal</b>	<b>30</b>
<b>2.1</b>	<b>Elaboración y conservación de carne y productos cárnicos</b>	<b>16</b>
2.1.1	Mataderos y salas de despiece	7
2.1.2	Embutidos y salazones cárnicos	9
2.1.3	Carnes frescas	0
2.1.9	Otras industrias no incluidas anteriormente	0
<b>2.2</b>	<b>Elaboración de aceites y grasas animales</b>	<b>0</b>
<b>2.3</b>	<b>Elaboración de productos lácteos</b>	<b>4</b>
<b>2.4</b>	<b>Elaboración y conservación de pescados, crustáceos y moluscos</b>	<b>0</b>
<b>2.9</b>	<b>Elaboración de otros productos alimenticios de origen animal</b>	<b>10</b>
2.9.1	Otros preparados alimenticios de origen animal (incluir entre otros alimentos infantiles y dietéticos)	4
2.9.2	Preparados de carnes y pescados, preparados de comida homogeneizados	1
2.9.3	Miel	2
2.9.4	Huevos	2
2.9.9	Otras industrias no incluidas anteriormente	1

## Número de Actividades industriales. Año 2021

Comunidad Autónoma: GALICIA

Código	Industrias	Número de Actividades
<b>1</b>	<b>Actividades industriales relacionadas con la producción vegetal</b>	<b>191</b>
<b>1.1</b>	<b>Elaboración de aceites y grasas vegetales</b>	<b>3</b>
1.1.1	Almazaras y/o envasadoras de aceite	3
1.1.9	Otros aceites y grasas vegetales (margarina...)	0
<b>1.2</b>	<b>Elaboración y conservación de frutas y hortalizas</b>	<b>61</b>
1.2.1	Manipulación y envasado de productos hortofrutícolas frescos	31
1.2.2	Conservas, semiconservas y zumos vegetales	15
1.2.3	Manipulación y envasado de frutos secos	14
1.2.4	Aderezado y envasado de aceitunas de mesa	0
1.2.9	Otras industrias no incluidas anteriormente	1
<b>1.3</b>	<b>Fabricación de productos de molienda, almidones y productos amiláceos</b>	<b>6</b>
<b>1.4</b>	<b>Elaboración de productos panadería y harináceos</b>	<b>43</b>
1.4.1	Panificación	19
1.4.2	Galletas, confitería y pastelería	18
1.4.3	Pastas alimenticias pasta fresca, macarrones, cuscús y similares	3
1.4.9	Otras industrias no incluidas anteriormente	3
<b>1.5</b>	<b>Fábrica de piensos</b>	<b>3</b>
1.5.1	Piensos para el ganado y animales de granja	3
1.5.2	Piensos para mascotas	0
<b>1.6</b>	<b>Elaboración de bebidas</b>	<b>39</b>
1.6.1	Cervezas y derivados	4
1.6.2	Bodegas y embotelladoras de vinos	25
1.6.3	Fabricación de otras bebidas alcohólicas procedentes de la fermentación de otros frutos distintos de la uva	4
1.6.4	Bebidas alcohólicas no contempladas anteriormente	3
1.6.5	Bebidas no alcohólicas (a excepción de los zumos vegetales, incluye refrescos, agua mineral y otras aguas)	3
<b>1.9</b>	<b>Elaboración de otros productos alimenticios de origen vegetal</b>	<b>36</b>
1.9.1	Fabricación de azúcar	0
1.9.2	Fabricación de cacao, chocolate y otros dulces	1
1.9.3	Café, té y otros preparados para infusiones	10
1.9.4	Condimentos	9
1.9.5	Manipulación y envasado de cereales y legumbres	8
1.9.9	Otros preparados alimenticios (incluir entre otros alimentos infantiles y dietéticos)	8
<b>2</b>	<b>Actividades industriales relacionadas con la producción animal</b>	<b>127</b>
<b>2.1</b>	<b>Elaboración y conservación de carne y productos cárnicos</b>	<b>36</b>
2.1.1	Mataderos y salas de despiece	18
2.1.2	Embutidos y salazones cárnicos	3
2.1.3	Carnes frescas	10
2.1.9	Otras industrias no incluidas anteriormente	5
<b>2.2</b>	<b>Elaboración de aceites y grasas animales</b>	<b>0</b>
<b>2.3</b>	<b>Elaboración de productos lácteos</b>	<b>20</b>
<b>2.4</b>	<b>Elaboración y conservación de pescados, crustáceos y moluscos</b>	<b>41</b>
<b>2.9</b>	<b>Elaboración de otros productos alimenticios de origen animal</b>	<b>30</b>
2.9.1	Otros preparados alimenticios de origen animal (incluir entre otros alimentos infantiles y dietéticos)	0
2.9.2	Preparados de carnes y pescados, preparados de comida homogeneizados	1
2.9.3	Miel	19
2.9.4	Huevos	9
2.9.9	Otras industrias no incluidas anteriormente	1

## Número de Actividades industriales. Año 2021

Comunidad Autónoma: MADRID

Código	Industrias	Número de Actividades
<b>1</b>	<b>Actividades industriales relacionadas con la producción vegetal</b>	<b>177</b>
<b>1.1</b>	<b>Elaboración de aceites y grasas vegetales</b>	<b>10</b>
1.1.1	Almazaras y/o envasadoras de aceite	8
1.1.9	Otros aceites y grasas vegetales (Girasol, coco)	2
<b>1.2</b>	<b>Elaboración y conservación de frutas y hortalizas</b>	<b>43</b>
1.2.1	Manipulación y envasado de productos hortofrutícolas frescos	21
1.2.2	Conservas, semiconservas y zumos vegetales	13
1.2.3	Manipulación y envasado de frutos secos	9
1.2.4	Aderezado y envasado de aceitunas de mesa	0
1.2.9	Otras industrias no incluidas anteriormente	0
<b>1.3</b>	<b>Fabricación de productos de molienda, almidones y productos amiláceos</b>	<b>0</b>
<b>1.4</b>	<b>Elaboración de productos panadería y harináceos</b>	<b>50</b>
1.4.1	Panificación	43
1.4.2	Galletas, confitería y pastelería	6
1.4.3	Pastas alimenticias pasta fresca, macarrones, cuscús y similares	1
1.4.9	Otras industrias no incluidas anteriormente	0
<b>1.5</b>	<b>Fábrica de piensos</b>	<b>4</b>
1.5.1	Piensos para el ganado y animales de granja	4
1.5.2	Piensos para mascotas	0
<b>1.6</b>	<b>Elaboración de bebidas</b>	<b>8</b>
1.6.1	Cervezas y derivados	1
1.6.2	Bodegas y embotelladoras de vinos	6
1.6.3	Fabricación de otras bebidas alcohólicas procedentes de la fermentación de otros frutos distintos de la uva	0
1.6.4	Bebidas alcohólicas no contempladas anteriormente (Sangría y vermut)	1
1.6.5	Bebidas no alcohólicas (a excepción de los zumos vegetales, incluye refrescos, agua mineral y otras aguas)	0
<b>1.9</b>	<b>Elaboración de otros productos alimenticios de origen vegetal</b>	<b>62</b>
1.9.1	Fabricación de azúcar	8
1.9.2	Fabricación de cacao, chocolate y otros dulces	5
1.9.3	Café, té y otros preparados para infusiones	16
1.9.4	Condimentos	4
1.9.5	Manipulación y envasado de cereales y legumbres	13
1.9.9	Otros preparados alimenticios (incluir entre otros alimentos infantiles y dietéticos)	16
<b>2</b>	<b>Actividades industriales relacionadas con la producción animal</b>	<b>28</b>
<b>2.1</b>	<b>Elaboración y conservación de carne y productos cárnicos</b>	<b>15</b>
2.1.1	Mataderos y salas de despiece	7
2.1.2	Embutidos y salazones cárnicos	1
2.1.3	Carnes frescas	1
2.1.9	Otras industrias no incluidas anteriormente (Preparados cárnicos)	6
<b>2.2</b>	<b>Elaboración de aceites y grasas animales</b>	<b>0</b>
<b>2.3</b>	<b>Elaboración de productos lácteos</b>	<b>2</b>
<b>2.4</b>	<b>Elaboración y conservación de pescados, crustáceos y moluscos</b>	<b>1</b>
<b>2.9</b>	<b>Elaboración de otros productos alimenticios de origen animal</b>	<b>10</b>
2.9.1	Otros preparados alimenticios de origen animal (incluir entre otros alimentos infantiles y dietéticos)	2
2.9.2	Preparados de carnes y pescados, preparados de comida homogeneizados	0
2.9.3	Miel	4
2.9.4	Huevos	0
2.9.9	Otras industrias no incluidas anteriormente (Polen)	4

## Número de Actividades industriales. Año 2021

Comunidad Autónoma: MURCIA

Código	Industrias	Número de Actividades
<b>1</b>	<b>Actividades industriales relacionadas con la producción vegetal</b>	<b>514</b>
<b>1.1</b>	<b>Elaboración de aceites y grasas vegetales</b>	<b>33</b>
1.1.1	Almazaras y/o envasadoras de aceite	30
1.1.9	Otros aceites y grasas vegetales (margarina...)	3
<b>1.2</b>	<b>Elaboración y conservación de frutas y hortalizas</b>	<b>319</b>
1.2.1	Manipulación y envasado de productos hortofrutícolas frescos	217
1.2.2	Conservas, semiconservas y zumos vegetales	58
1.2.3	Manipulación y envasado de frutos secos	40
1.2.4	Aderezado y envasado de aceitunas de mesa	4
1.2.9	Otras industrias no incluidas anteriormente	0
<b>1.3</b>	<b>Fabricación de productos de molienda, almidones y productos amiláceos</b>	<b>2</b>
<b>1.4</b>	<b>Elaboración de productos panadería y harináceos</b>	<b>7</b>
1.4.1	Panificación	5
1.4.2	Galletas, confitería y pastelería	1
1.4.3	Pastas alimenticias pasta fresca, macarrones, cuscús y similares	1
1.4.9	Otras industrias no incluidas anteriormente	0
<b>1.5</b>	<b>Fábrica de piensos</b>	<b>10</b>
1.5.1	Piensos para el ganado y animales de granja	10
1.5.2	Piensos para mascotas	0
<b>1.6</b>	<b>Elaboración de bebidas</b>	<b>45</b>
1.6.1	Cervezas y derivados	0
1.6.2	Bodegas y embotelladoras de vinos	41
1.6.3	Fabricación de otras bebidas alcohólicas procedentes de la fermentación de otros frutos distintos de la uva	0
1.6.4	Bebidas alcohólicas no contempladas anteriormente	2
1.6.5	Bebidas no alcohólicas (a excepción de los zumos vegetales, incluye refrescos, agua mineral y otras aguas)	2
<b>1.9</b>	<b>Elaboración de otros productos alimenticios de origen vegetal</b>	<b>98</b>
1.9.1	Fabricación de azúcar	5
1.9.2	Fabricación de cacao, chocolate y otros dulces	2
1.9.3	Café, té y otros preparados para infusiones	8
1.9.4	Condimentos	58
1.9.5	Manipulación y envasado de cereales y legumbres	6
1.9.9	Otros preparados alimenticios (incluir entre otros alimentos infantiles y dietéticos)	19
<b>2</b>	<b>Actividades industriales relacionadas con la producción animal</b>	<b>12</b>
<b>2.1</b>	<b>Elaboración y conservación de carne y productos cárnicos</b>	<b>0</b>
2.1.1	Mataderos y salas de despiece	0
2.1.2	Embutidos y salazones cárnicos	0
2.1.3	Carnes frescas	0
2.1.9	Otras industrias no incluidas anteriormente	0
<b>2.2</b>	<b>Elaboración de aceites y grasas animales</b>	<b>0</b>
<b>2.3</b>	<b>Elaboración de productos lácteos</b>	<b>4</b>
<b>2.4</b>	<b>Elaboración y conservación de pescados, crustáceos y moluscos</b>	<b>0</b>
<b>2.9</b>	<b>Elaboración de otros productos alimenticios de origen animal</b>	<b>8</b>
2.9.1	Otros preparados alimenticios de origen animal (incluir entre otros alimentos infantiles y dietéticos)	2
2.9.2	Preparados de carnes y pescados, preparados de comida homogeneizados	0
2.9.3	Miel	5
2.9.4	Huevos	1
2.9.9	Otras industrias no incluidas anteriormente	0

## Número de Actividades industriales. Año 2021

Comunidad Autónoma: NAVARRA

Código	Industrias	Número de Actividades
<b>1</b>	<b>Actividades industriales relacionadas con la producción vegetal</b>	<b>151</b>
<b>1.1</b>	<b>Elaboración de aceites y grasas vegetales</b>	<b>11</b>
1.1.1	Almazaras y/o envasadoras de aceite	11
1.1.9	Otros aceites y grasas vegetales (margarina...)	0
<b>1.2</b>	<b>Elaboración y conservación de frutas y hortalizas</b>	<b>62</b>
1.2.1	Manipulación y envasado de productos hortofrutícolas frescos	21
1.2.2	Conservas, semiconservas y zumos vegetales	39
1.2.3	Manipulación y envasado de frutos secos	1
1.2.4	Aderezado y envasado de aceitunas de mesa	0
1.2.9	Otras industrias no incluidas anteriormente	1
<b>1.3</b>	<b>Fabricación de productos de molienda, almidones y productos amiláceos</b>	<b>1</b>
<b>1.4</b>	<b>Elaboración de productos panadería y harináceos</b>	<b>17</b>
1.4.1	Panificación	13
1.4.2	Galletas, confitería y pastelería	3
1.4.3	Pastas alimenticias pasta fresca, macarrones, cuscús y similares	1
1.4.9	Otras industrias no incluidas anteriormente	0
<b>1.5</b>	<b>Fábrica de piensos</b>	<b>3</b>
1.5.1	Piensos para el ganado y animales de granja	3
1.5.2	Piensos para mascotas	0
<b>1.6</b>	<b>Elaboración de bebidas</b>	<b>35</b>
1.6.1	Cervezas y derivados	2
1.6.2	Bodegas y embotelladoras de vinos	30
1.6.3	Fabricación de otras bebidas alcohólicas procedentes de la fermentación de otros frutos distintos de la uva	1
1.6.4	Bebidas alcohólicas no contempladas anteriormente	0
1.6.5	Bebidas no alcohólicas (a excepción de los zumos vegetales, incluye refrescos, agua mineral y otras aguas)	2
<b>1.9</b>	<b>Elaboración de otros productos alimenticios de origen vegetal</b>	<b>22</b>
1.9.1	Fabricación de azúcar	2
1.9.2	Fabricación de cacao, chocolate y otros dulces	0
1.9.3	Café, té y otros preparados para infusiones	6
1.9.4	Condimentos	3
1.9.5	Manipulación y envasado de cereales y legumbres	2
1.9.9	Otros preparados alimenticios (incluir entre otros alimentos infantiles y dietéticos)	9
<b>2</b>	<b>Actividades industriales relacionadas con la producción animal</b>	<b>39</b>
<b>2.1</b>	<b>Elaboración y conservación de carne y productos cárnicos</b>	<b>17</b>
2.1.1	Mataderos y salas de despiece	8
2.1.2	Embutidos y salazones cárnicos	9
2.1.3	Carnes frescas	0
2.1.9	Otras industrias no incluidas anteriormente	0
<b>2.2</b>	<b>Elaboración de aceites y grasas animales</b>	<b>0</b>
<b>2.3</b>	<b>Elaboración de productos lácteos</b>	<b>8</b>
<b>2.4</b>	<b>Elaboración y conservación de pescados, crustáceos y moluscos</b>	<b>1</b>
<b>2.9</b>	<b>Elaboración de otros productos alimenticios de origen animal</b>	<b>13</b>
2.9.1	Otros preparados alimenticios de origen animal (incluir entre otros alimentos infantiles y dietéticos)	0
2.9.2	Preparados de carnes y pescados, preparados de comida homogeneizados	0
2.9.3	Miel	5
2.9.4	Huevos	8
2.9.9	Otras industrias no incluidas anteriormente	0

## Número de Actividades industriales. Año 2021

Comunidad Autónoma: PAÍS VASCO

Código	Industrias	Número de Actividades
<b>1</b>	<b>Actividades industriales relacionadas con la producción vegetal</b>	<b>189</b>
<b>1.1</b>	<b>Elaboración de aceites y grasas vegetales</b>	<b>2</b>
1.1.1	Almazaras y/o envasadoras de aceite	2
1.1.9	Otros aceites y grasas vegetales (margarina...)	0
<b>1.2</b>	<b>Elaboración y conservación de frutas y hortalizas</b>	<b>48</b>
1.2.1	Manipulación y envasado de productos hortofrutícolas frescos	9
1.2.2	Conservas, semiconservas y zumos vegetales	34
1.2.3	Manipulación y envasado de frutos secos	1
1.2.4	Aderezado y envasado de aceitunas de mesa	0
1.2.9	Otras industrias no incluidas anteriormente	4
<b>1.3</b>	<b>Fabricación de productos de molienda, almidones y productos amiláceos</b>	<b>0</b>
<b>1.4</b>	<b>Elaboración de productos panadería y harináceos</b>	<b>45</b>
1.4.1	Panificación	30
1.4.2	Galletas, confitería y pastelería	13
1.4.3	Pastas alimenticias pasta fresca, macarrones, cuscús y similares	2
1.4.9	Otras industrias no incluidas anteriormente	0
<b>1.5</b>	<b>Fábrica de piensos</b>	<b>3</b>
1.5.1	Piensos para el ganado y animales de granja	3
1.5.2	Piensos para mascotas	0
<b>1.6</b>	<b>Elaboración de bebidas</b>	<b>72</b>
1.6.1	Cervezas y derivados	3
1.6.2	Bodegas y embotelladoras de vinos	46
1.6.3	Fabricación de otras bebidas alcohólicas procedentes de la fermentación de otros frutos distintos de la uva	19
1.6.4	Bebidas alcohólicas no contempladas anteriormente	1
1.6.5	Bebidas no alcohólicas (a excepción de los zumos vegetales, incluye refrescos, agua mineral y otras aguas)	3
<b>1.9</b>	<b>Elaboración de otros productos alimenticios de origen vegetal</b>	<b>19</b>
1.9.1	Fabricación de azúcar	0
1.9.2	Fabricación de cacao, chocolate y otros dulces	0
1.9.3	Café, té y otros preparados para infusiones	9
1.9.4	Condimentos	0
1.9.5	Manipulación y envasado de cereales y legumbres	3
1.9.9	Otros preparados alimenticios (incluir entre otros alimentos infantiles y dietéticos)	7
<b>2</b>	<b>Actividades industriales relacionadas con la producción animal</b>	<b>49</b>
<b>2.1</b>	<b>Elaboración y conservación de carne y productos cárnicos</b>	<b>11</b>
2.1.1	Mataderos y salas de despiece	4
2.1.2	Embutidos y salazones cárnicos	3
2.1.3	Carnes frescas	4
2.1.9	Otras industrias no incluidas anteriormente	0
<b>2.2</b>	<b>Elaboración de aceites y grasas animales</b>	<b>0</b>
<b>2.3</b>	<b>Elaboración de productos lácteos</b>	<b>21</b>
<b>2.4</b>	<b>Elaboración y conservación de pescados, crustáceos y moluscos</b>	<b>10</b>
<b>2.9</b>	<b>Elaboración de otros productos alimenticios de origen animal</b>	<b>7</b>
2.9.1	Otros preparados alimenticios de origen animal (incluir entre otros alimentos infantiles y dietéticos)	0
2.9.2	Preparados de carnes y pescados, preparados de comida homogeneizados	0
2.9.3	Miel	3
2.9.4	Huevos	4
2.9.9	Otras industrias no incluidas anteriormente	0

## Número de Actividades industriales. Año 2021

Comunidad Autónoma: LA RIOJA

Código	Industrias	Número de Actividades
<b>1</b>	<b>Actividades industriales relacionadas con la producción vegetal</b>	<b>119</b>
<b>1.1</b>	<b>Elaboración de aceites y grasas vegetales</b>	<b>11</b>
1.1.1	Almazaras y/o envasadoras de aceite	11
1.1.9	Otros aceites y grasas vegetales (margarina...)	0
<b>1.2</b>	<b>Elaboración y conservación de frutas y hortalizas</b>	<b>33</b>
1.2.1	Manipulación y envasado de productos hortofrutícolas frescos	10
1.2.2	Conservas, semiconservas y zumos vegetales	12
1.2.3	Manipulación y envasado de frutos secos	2
1.2.4	Aderezado y envasado de aceitunas de mesa	0
1.2.9	Otras industrias no incluidas anteriormente	9
<b>1.3</b>	<b>Fabricación de productos de molienda, almidones y productos amiláceos</b>	<b>1</b>
<b>1.4</b>	<b>Elaboración de productos panadería y harináceos</b>	<b>4</b>
1.4.1	Panificación	2
1.4.2	Galletas, confitería y pastelería	2
1.4.3	Pastas alimenticias pasta fresca, macarrones, cuscús y similares	0
1.4.9	Otras industrias no incluidas anteriormente	0
<b>1.5</b>	<b>Fábrica de piensos</b>	<b>0</b>
1.5.1	Piensos para el ganado y animales de granja	0
1.5.2	Piensos para mascotas	0
<b>1.6</b>	<b>Elaboración de bebidas</b>	<b>62</b>
1.6.1	Cervezas y derivados	0
1.6.2	Bodegas y embotelladoras de vinos	58
1.6.3	Fabricación de otras bebidas alcohólicas procedentes de la fermentación de otros frutos distintos de la uva	0
1.6.4	Bebidas alcohólicas no contempladas anteriormente	3
1.6.5	Bebidas no alcohólicas (a excepción de los zumos vegetales, incluye refrescos, agua mineral y otras aguas)	1
<b>1.9</b>	<b>Elaboración de otros productos alimenticios de origen vegetal</b>	<b>8</b>
1.9.1	Fabricación de azúcar	0
1.9.2	Fabricación de cacao, chocolate y otros dulces	0
1.9.3	Café, té y otros preparados para infusiones	3
1.9.4	Condimentos	2
1.9.5	Manipulación y envasado de cereales y legumbres	1
1.9.9	Otros preparados alimenticios (incluir entre otros alimentos infantiles y dietéticos)	2
<b>2</b>	<b>Actividades industriales relacionadas con la producción animal</b>	<b>17</b>
<b>2.1</b>	<b>Elaboración y conservación de carne y productos cárnicos</b>	<b>10</b>
2.1.1	Mataderos y salas de despiece	1
2.1.2	Embutidos y salazones cárnicos	6
2.1.3	Carnes frescas	2
2.1.9	Otras industrias no incluidas anteriormente	1
<b>2.2</b>	<b>Elaboración de aceites y grasas animales</b>	<b>0</b>
<b>2.3</b>	<b>Elaboración de productos lácteos</b>	<b>0</b>
<b>2.4</b>	<b>Elaboración y conservación de pescados, crustáceos y moluscos</b>	<b>2</b>
<b>2.9</b>	<b>Elaboración de otros productos alimenticios de origen animal</b>	<b>5</b>
2.9.1	Otros preparados alimenticios de origen animal (incluir entre otros alimentos infantiles y dietéticos)	0
2.9.2	Preparados de carnes y pescados, preparados de comida homogeneizados	0
2.9.3	Miel	3
2.9.4	Huevos	2
2.9.9	Otras industrias no incluidas anteriormente	0

## Número de Actividades industriales. Año 2021

Comunidad Autónoma: COMUNIDAD VALENCIANA

Código	Industrias	Número de Actividades
<b>1</b>	<b>Actividades industriales relacionadas con la producción vegetal</b>	<b>2.043</b>
<b>1.1</b>	<b>Elaboración de aceites y grasas vegetales</b>	<b>123</b>
1.1.1	Almazaras y/o envasadoras de aceite	95
1.1.9	Otros aceites y grasas vegetales (margarina...)	28
<b>1.2</b>	<b>Elaboración y conservación de frutas y hortalizas</b>	<b>751</b>
1.2.1	Manipulación y envasado de productos hortofrutícolas frescos	177
1.2.2	Conservas, semiconservas y zumos vegetales	57
1.2.3	Manipulación y envasado de frutos secos	101
1.2.4	Aderezado y envasado de aceitunas de mesa	5
1.2.9	Otras industrias no incluidas anteriormente	411
<b>1.3</b>	<b>Fabricación de productos de molienda, almidones y productos amiláceos</b>	<b>21</b>
<b>1.4</b>	<b>Elaboración de productos panadería y harináceos</b>	<b>91</b>
1.4.1	Panificación	36
1.4.2	Galletas, confitería y pastelería	8
1.4.3	Pastas alimenticias pasta fresca, macarrones, cuscús y similares	2
1.4.9	Otras industrias no incluidas anteriormente	45
<b>1.5</b>	<b>Fábrica de piensos</b>	<b>7</b>
1.5.1	Piensos para el ganado y animales de granja	3
1.5.2	Piensos para mascotas	4
<b>1.6</b>	<b>Elaboración de bebidas</b>	<b>199</b>
1.6.1	Cervezas y derivados	4
1.6.2	Bodegas y embotelladoras de vinos	160
1.6.3	Fabricación de otras bebidas alcohólicas procedentes de la fermentación de otros frutos distintos de la uva	6
1.6.4	Bebidas alcohólicas no contempladas anteriormente	7
1.6.5	Bebidas no alcohólicas (a excepción de los zumos vegetales, incluye refrescos, agua mineral y otras aguas)	22
<b>1.9</b>	<b>Elaboración de otros productos alimenticios de origen vegetal</b>	<b>851</b>
1.9.1	Fabricación de azúcar	0
1.9.2	Fabricación de cacao, chocolate y otros dulces	38
1.9.3	Café, té y otros preparados para infusiones	67
1.9.4	Condimentos	13
1.9.5	Manipulación y envasado de cereales y legumbres	40
1.9.9	Otros preparados alimenticios (incluir entre otros alimentos infantiles y dietéticos)	693
<b>2</b>	<b>Actividades industriales relacionadas con la producción animal</b>	<b>98</b>
<b>2.1</b>	<b>Elaboración y conservación de carne y productos cárnicos</b>	<b>67</b>
2.1.1	Mataderos y salas de despiece	3
2.1.2	Embutidos y salazones cárnicos	0
2.1.3	Carnes frescas	10
2.1.9	Otras industrias no incluidas anteriormente	54
<b>2.2</b>	<b>Elaboración de aceites y grasas animales</b>	<b>0</b>
<b>2.3</b>	<b>Elaboración de productos lácteos</b>	<b>4</b>
<b>2.4</b>	<b>Elaboración y conservación de pescados, crustáceos y moluscos</b>	<b>0</b>
<b>2.9</b>	<b>Elaboración de otros productos alimenticios de origen animal</b>	<b>27</b>
2.9.1	Otros preparados alimenticios de origen animal (incluir entre otros alimentos infantiles y dietéticos)	0
2.9.2	Preparados de carnes y pescados, preparados de comida homogeneizados	0
2.9.3	Miel	4
2.9.4	Huevos	15
2.9.9	Otras industrias no incluidas anteriormente	8