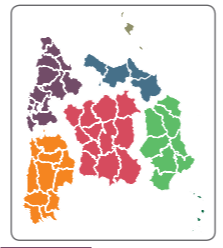


DE NPO

CAMINO NATURAL RÍO CIDACOS



Guía de Caminos Naturales de España



SECTOR NORESTE PENINSULAR

SECTOR NORESTE PENINSULAR CAMINO NATURAL RÍO CIDACOS

1. El camino parte del parque de Cidacos, a las afueras de Calahorra. Desde el punto de inicio es fácil llegar, continuando por el parque en dirección oeste, hasta la Catedral de Santa María o hasta el enlace con el Camino Natural del Ebro GR 99. Se abandona la ciudad en paralelo al río Cidacos, dejando la orilla tras pasar bajo los viaductos de la carretera N-332 y la autopista del Ebro (AP-68).
2. Tras un tramo paralelo a la autopista, el camino gira hacia la izquierda, pasando junto a los pilares del antiguo acueducto romano de *Calagurris*, para discuirir en paralelo a la carretera LR-134, de la que se aleja por un paisaje de viñedos y algún olivar.
3. Tras salvar el arroyo de Yasa por un viaducto, el camino llega hasta la carretera LR-282, que acompañará hasta las afueras de Autol. De camino se podrá descansar en el área habilitada junto al apeadero de río Livillo.
4. Tras cruzar la carretera LR-282 en el polígono Industrial de Autol, el camino se aleja de esta población (merece la pena acercarse a ver su casco urbano y las curiosas formaciones rocosas de "el Picuezo" y "la Picueza") en busca del túnel del Gollizo.
5. Abandonando la vega fluvial del Cidacos para adentrarse en una zona de matorral, el camino pasa por la estación en ruinas de Autol (junto a la que hay un mendero) y se adentra en el túnel que atraviesa el Alto del Gollizo.

6. Al otro lado del túnel, y tras cruzar la LR-115, se continúa junto a la carretera hasta llegar a Quel. El trazado ferroviario se pierde momentáneamente por la presencia de un colegio y unas naves, que se han de rodear. El camino abandona Quel en llegando hasta el polígono industrial de Arnedo, donde se desvía a mano derecha dirigiéndose, entre huertas, a la orilla del río Cidacos.
7. Desde la orilla del río, se continúa por el Parque Lineal de la Vega del Cidacos, pasando bajo el puente que salva el Cidacos para acceder a Arnedo.
8. Tras Arnedo, un puente peatonal de madera permite cruzar el río y acercarse a visitar el monasterio de Nuestra Señora de Vico. El camino continúa, girando a la derecha, para recuperar el antiguo trazado del ferrocarril por el que continúa hasta la siguiente población.
9. Llegando a Herce, sobre los cortados rocosos, asoman las conocidas como "farmacias de los moros" (excavaciones en la roca utilizadas como palomares) la ruta no llega a entrar en la localidad, pasando por su lado sur, hasta llegar a la estación, actualmente utilizada como albergue juvenil. Se abandona Herce entre cañaverales, cruzando a la margen derecha del río Cidacos.
10. El camino gana altura encaramándose a las terrazas del otro lado del valle, pudiéndose verse las poblaciones de Herce, Santa Eulalia Somera y Santa Eulalia Bajera, situadas en la otra orilla del río.

TELÉFONOS DE INTERÉS

- Ayuntamiento de Arnedillo 941 39 44 50
- Ayuntamiento de Calahorra 941 10 50 50

El río Cidacos es un afluente del margen derecho del río Ebro que nace en la sierra soriana de Montes Claros. En su tramo final baña la fértil y productiva vega, donde se asientan las poblaciones de Arnedo y Calahorra, y atraviesa la Reserva de la Biosfera de los Valles del Leza, Jubera, Cidacos y Alhama, declarada en 2003, entre cuyos numerosos valores naturales y culturales destacan sus cortados rocosos y cañones fluviales, que se alternan con los tradicionales cultivos en terrazas.


UN PAISAJE LABRADO POR AGUA



11. Algo más adelante se alcanza el Mirador del Cidacos, donde se inicia la Via Verde de Préjano que, aprovechando el antiguo trazado de otro ferrocarril, asciende cinco kilómetros hasta unas minas situadas al pie de Peña Isasa.
 12. Por un paisaje de huertas de frutales y olivares entre el raquítico matorral que ha colonizado pacientemente las laderas, el río se encajona entre farallones rocosos mientras el camino se aproxima a Arnedillo.
 13. Ya con la población a la vista, se vuelve a cambiar de orilla por un puente de hormigón y en seguida se entra en un largo túnel iluminado de 550 metros que pasa bajo la población y termina a 250 m de la antigua estación de Arnedillo, final de este Camino Natural.
- La estación de Arnedillo se ha reconvertido actualmente en escuela, almacén y bar. Junto a este centro público multitiempos se encuentran las piscinas municipales y, más cerca del río, unos pequeños baños públicos de aguas termales. Río arriba se vislumbra el conocido balneario de Arnedillo, no muy lejos de donde es posible visitar rastros de huellas fosilizadas de dinosaurios.



La "Farmacia de los Moros" en Herce



Monasterio de Nuestra Señora de Vico

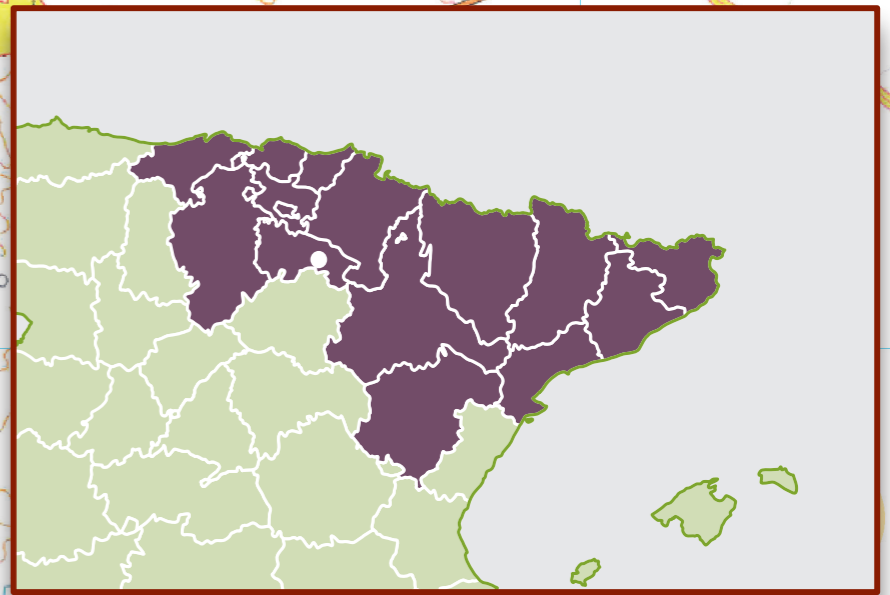
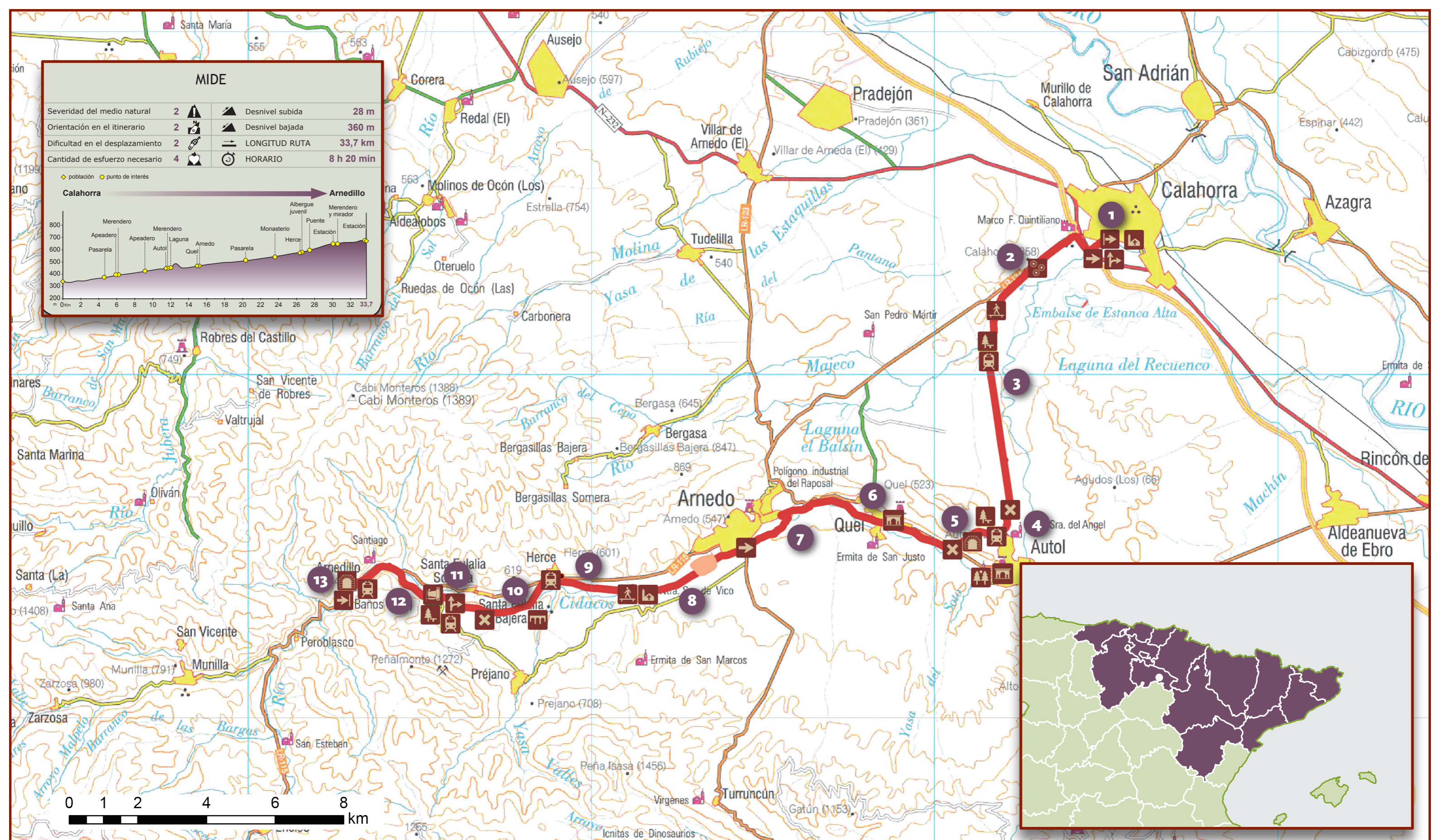


Castillo de Quel

MIDE

| | | | |
|---------------------------------|---|-------------------|------------|
| Severidad del medio natural | 2 | ▲ Desnivel subida | 28 m |
| Orientación en el itinerario | 2 | ▲ Desnivel bajada | 360 m |
| Dificultad en el desplazamiento | 2 | ≡ LONGITUD RUTA | 33,7 km |
| Cantidad de esfuerzo necesario | 4 | 🕒 HORARIO | 8 h 20 min |

● población ● punto de interés



SECTOR NORESTE PENINSULAR



CAMINO NATURAL RÍO CIDACOS

- Inicio de ruta
- Área de descanso
- Monumento
- Área de interés natural
- Paso
- Fin de ruta
- Edificio Religioso
- Puente
- Cruce
- Tunel
- Mirador
- Desvío
- Otros puntos de interés