




Orduña (cañón de Arratia-Nervión)



Rebano de ovejas laxas en las faldas de la Peña Orduña



El sendero Itziarriba, entre el rodado de pinos y las siervas

**11.** La última etapa (decimonovena) pasa por el túnel de San Adrián y, siguiendo los restos de la calzada romana y la sierra de Urquilla, llega hasta los puertos de Urbia y desciende hasta el Santuario de Arantzazu por los hayedos de la cuenca alta del río Ukkullu, finalizando la ruta en el Santuario de Arantzazu.

**7.** La duodécima etapa, de corto recorrido, finaliza en San Vicente de Arana, desde donde arranca la siguiente (decimotercera) etapa, que continúa hacia el norte por la

Montaña Alavesa, atravesando el Parque Natural de Izki, que se extiende casi hasta Antioñana.

La sexta etapa recorre el valle de Losa ascendiendo a las cumbres ganaderas de la Sierra Salvada, que ofrece magníficas vistas a ambos valles, de Losa —en Burgos— y de Orduña —en Vizcaya—. En el último tramo vuelve a Alava, finalizando en Bóveda, municipio de

**6.** La décima etapa discurre por la línea de cumbre de los Montes de Vitoria, que separan la “Llanada Alavesa” y el condado de Treviño, (Burgos) y finaliza en el pueblo de Okina. La undécima etapa se adentra en el condado de Treviño, por el cañón del río Ayuda, y vuelve al territorio Alavés en la comarca de la Montaña Alavesa, atravesando el Parque Natural de Izki, que se extiende casi hasta Antioñana.

La quinta etapa asciende hasta el Monte Santiago, declarado Monumento Natural, perteneciente a la comarca de las Merindades —provincia de Burgos—, desde donde se puede contemplar el Nacedero del Nervión y su cascada. La senda sigue por territorio Burgalés, concretamente en el Valle de Losa. La sexta etapa recorre el valle de Losa ascendiendo a las cumbres ganaderas de la Sierra Salvada, que ofrece magníficas vistas a ambos valles, de Losa —en Burgos— y de Orduña —en Vizcaya—. En el último tramo vuelve a Alava, finalizando en Bóveda, municipio de

**5.** La octava etapa, discurre por el municipio de Valdegovía, provincia de Alava, salvo los primeros kilómetros, en donde se encuentra el pueblo burgalés de Valpuesta. En él se encontraron unos manuscritos del siglo IX — Los Cartularios de Valpuesta —, considerados como los más antiguos que contienen palabras en castellano junto con las anotaciones manuscritas de San Millán de la Cogolla (s. XI, La Rioja). Continúa esta etapa y parte de la siguiente (novena) recorriendo la vega cerealista de la cuenca del río Omecillo, en la comarca de Valdegovía, encaramándose a la sierra de Arkamo, que separa los municipios de Kuartango y Ribera Alta, que junto con Valdegovía —entre otros—, conforma la comarca “Valles Alaveses”. La senda desciende hasta el fondo del valle, llegando a Iruña de Oca.

**8.** La decimocuarta etapa continúa por la sierra de Urbasa, bordeando la llanada del nacimiento de Urederra a la comarca de la Améscoa, finalizando la ruta en el núcleo de Artaza. La decimoquinta etapa asciende, desde la Améscoa, hasta la cresta de la Sierra de Urbasa, finalizando en el Puerto de Lizarraga, entre la Sierra de Urbasa y la de Andía.

**9.** La decimosexta etapa recorre cómodamente los puertos de la Sierra de Andía, y desciende hasta Uharte-Arakil. La decimoseptima etapa comienza con una pronunciada ascensión hasta el Monasterio de San Miguel de Aralar y continúa hacia el Oeste por la Sierra de Aralar adentrándose en el Parque Natural de Aralar, ya en territorio guipuzcoano, continuando la senda hasta el Puerto de Lizarrusti, en el límite entre Navarra y Guipúzcoa.

**10.** La decimotercera etapa continúa cresteando por el límite de provincias, bordeando el Parque Natural de Aralar y, tras cruzar el puerto de Etxegarate, se adentra en el Parque Natural de Aizkorri-Aratz y en la Parzonera de Guipúzcoa y Alava. La etapa termina en la casa de Mikelete, al pie del túnel de San Adrián, paso natural por la sierra de los picos Aizkorri y Aratz, donde aún se conservan restos de una calzada y asentamientos romanos.

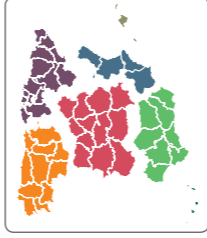
**4.** La séptima etapa salva la Sierra de Bóveda y se adentra en el Parque Natural de Valderejo (Alava), siguiendo el cañón del río Purón esculpido en la sierra de Arcena, a orillas del cual se pueden contemplar las ruinas del pueblo abandonado Ribera. Hasta el final de la etapa, continúa nuevamente por Burgos, en la Jurisdicción de San Zadorri, declarado Parque Natural de los Montes Obarenes.

**3.** La primera etapa arranca del Santuario de Arantzazu y recorre la cara norte de la Sierra de Elgea, en la cabecera de la comarca del Alto Deba. Discurre prácticamente en su totalidad por el Parque Natural Aizkorri-Aratz: La segunda etapa discurre por la comarca de Zuia, entre los embalses de Legutiano y Albina, adentrándose hacia el final en la comarca del Duranguesado y el Parque Natural de Urkiola.

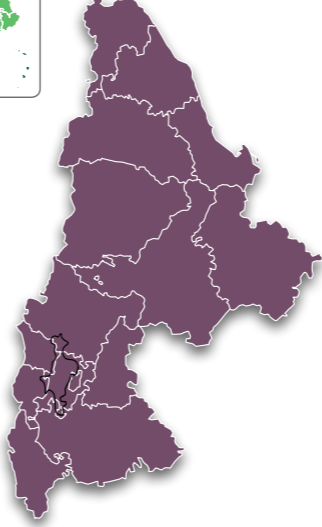
**2.** La tercera etapa parte desde el Santuario de Urkiola, en pleno Parque Natural de Urkiola y, atravesando por el puerto de Arlaban, asciende hasta el macizo del Gorbea, finalizando en la llanada de Arraba, en pleno Parque Natural del Gorbea. La cuarta etapa discurre por el interior del Parque Natural del Gorbea, atraviesa el puerto de Altube y acaba en Izarba.

**1.** La quinta etapa asciende hasta el Monte Santiago, declarado Monumento Natural, perteneciente a la comarca de las Merindades —provincia de Burgos—, desde donde se puede contemplar el Nacedero del Nervión y su cascada. La senda sigue por territorio Burgalés, concretamente en el Valle de Losa. La sexta etapa recorre el valle de Losa ascendiendo a las cumbres ganaderas de la Sierra Salvada, que ofrece magníficas vistas a ambos valles, de Losa —en Burgos— y de Orduña —en Vizcaya—. En el último tramo vuelve a Alava, finalizando en Bóveda, municipio de

## SECTOR NORESTE PENINSULAR CAMINO NATURAL SENDA DEL PASTOREO



### SECTOR NORESTE PENINSULAR



### PASTADEROS MILENARIOS ALREDEDOR DE LA LLANADA ALAVESA

El Camino Natural de la Senda del Pastoreo es una ruta circular por los montes rodean la “Llanada Alavesa”, llanura de origen fluvial, recorrida por el río Zadorra sobre la cual se asienta la ciudad de Vitoria-Gasteiz y que se encuentra encajada entre dos sistemas montañosos que se desarrollan en dirección este-oeste.

La ruta pretende dar a conocer al senderista una de las actividades más antiguas del hombre, el pastoreo, conectando algunos de los principales pastizales de montaña que, situados en las zonas elevadas de los macizos montañosos, y desde hace más de 3.000 años, aún se conservan como tal, gracias a la actividad pastoril.

La mayor parte de la senda transita por el ámbito de espacios naturales protegidos, lo cual pone de manifiesto el elevado valor ecológico y escénico del recorrido.

Desde 1993 el Programa de Caminos Naturales del Ministerio de Agricultura y Pesca, Alimentación y Medio Ambiente, tiene como objetivo la recuperación de antiguas infraestructuras que han caído en desuso: líneas de ferrocarril, vías pecuarias o caminos tradicionales, para el uso y disfrute del ciudadano.

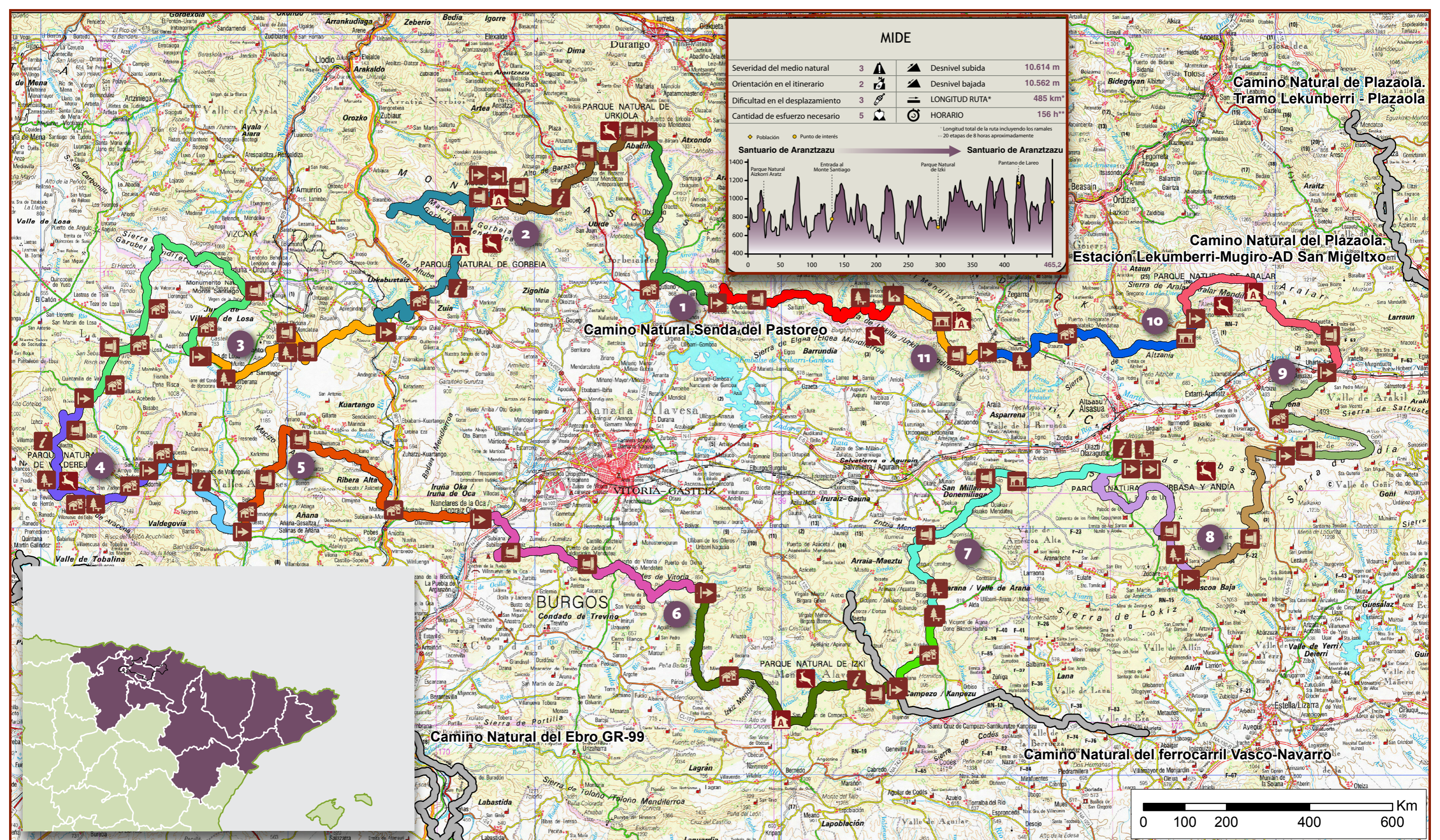
Estas rutas nos acercan al medio rural para descubrir la biodiversidad y belleza de nuestro valioso patrimonio natural, y conocer los pueblos, monumentos, tradiciones y gentes que componen el singular paisaje cultural de nuestro territorio.

Te invitamos a recorrerlos y te ofrecemos las claves para disfrutar de este viaje. En este folleto encontrarás una breve descripción del Camino Natural Senda del Pastoreo y la cartografía necesaria para realizar el recorrido, junto con recomendaciones para aprovechar al máximo esta experiencia y disfrutar del viaje. Sólo te pedimos una cosa: no olvides dejarlo todo como lo encontraste. La conservación de estos caminos es también tu responsabilidad.

#### TELÉFONOS DE INTERÉS:

- Diputación Foral de Alava:

945 181 818



SECTOR NORESTE PENINSULAR



# CAMINO NATURAL SENDA DEL PASTOREO

- Inicio/fin de etapa
- Información
- Monumento
- Mirador
- Alojamiento, refugio
- Observatorio de aves
- Parque Natural/Nacional
- Elemento de interés natural
- Edificio religioso