



Camino protegido por robles y encinas



Río Duero a su paso por Zamora



El camino cerca de Almazán

13. El final del camino natural constituye un auténtico balcón natural sobre Los Arribes y la vertiente portuguesa, pudiéndose disfrutar de los cortados y de las fuertes laderas que se precipitan desde la llanura hacia las remansadas aguas del río Duero. El Muelle Internacional de Vega Terrón supone el punto final a esta ruta, que recorre algunos de los parajes más interesantes de la meseta castellana y del norte peninsular.

9. El camino cruza la comarca de Sayago entre encinas, y pequeños bosquetes en las riberas de los arroyos. Los acantilados de roca granítica, propios de los Arribes del Duero,

4. La ruta se acerca más a la ribera del río y transita por el interior de su bosque de galería. Desde este tramo se pueden ver, alejadas del camino, curiosas formaciones geológicas

se en el **Parque Natural de los Arribes del Duero**.

de fortaleza califal de Gormaz, el panorama va cambiando desde sabinas y encinas a la aparición de los almendros y los viñedos. Aquí es donde se entra en el territorio de la Denominación de Origen de los vinos de la Ribera del Duero.

8. Entre Zamora y la penillanura de los Arribes del Duero se extiende una vasta superficie de terreno dedicada a la agricultura de secano y a la ganadería, continuando por lo que fue la calzada romana Mirandesa, entre dehesas de encinas centenarias, pastizales y afloramientos rocosos graníticos. Este paisaje da paso a terrenos más abiertos y de mayor altitud, para adentrarse en el **Parque Natural de los Arribes del Duero**.

El trayecto se va adentrando en el característico paisaje de la

3. ribera del Duero, un mosaico de fincas agrícolas, pinares, encinas y la silueta del río Duero, definida por los chopos en sus orillas, dentro del **Lugar de Importancia Comunitaria del río Duero y afluentes**. Tras dejar atrás la imponente fortaleza califal de Gormaz, el panorama va cambiando desde sabinas y encinas a la aparición de los almendros y los viñedos. Aquí es donde se entra en el territorio de la Denominación de Origen de los vinos de la Ribera del Duero.

7. Ya en tierras zamoranas, el recorrido se adentra en la fértil vega del río Duero. En este tramo se atraviesan los conjuntos histórico - artísticos de las localidades de Toro, situada en un balcón natural sobre el río, y Zamora, donde la anchura del río crece formando remansos.

hacia tierras zamoranas, cruzando tierra de campos hasta la **Reserva Natural de las Riberas de Castronuño**.

2. En el descenso, al norte del pantano de la Cuerda del Pozo, aparece la interesante villa de Vinuesa. Atravesando este valle, la ruta se va acercando en su andadura a Soria capital. Tras abandonar la monumental capital de la provincia, el recorrido se sigue adentrando en los montes y llanuras sorianos. Entrando en la comarca de Tierras de Almazán, se alternan los pinares resineros y el paisaje cerealista. En este tramo se encuentran varias localidades que fueron frontera en la época de la reconquista, como Almazán, Andaluz o Gormaz.

6. La ruta se acerca al río Pisuerga, que articula un amplio territorio castellano-leonés gracias al Canal de Castilla, y que acompaña al camino hasta juntarse con el Duero en Tordesillas, famosa localidad vallisoletana por su carácter histórico cultural. Desde aquí, se dirige

Urbión. En este tramo alto, el Duero es un río de montaña.

hacia tierras zamoranas, cruzando tierra de campos hasta la **Reserva Natural de las Riberas de Castronuño**.

5. El sendero continúa entre las tranquilas aguas del río y la llanura aluvial ocupada por viñedos y pinos piñoneros, a lo largo del Canal del Duero, construido en el siglo XIX para abastecer de agua potable a la ciudad de Valladolid.

como las chimeneas de hadas. La senda recorre en la parte

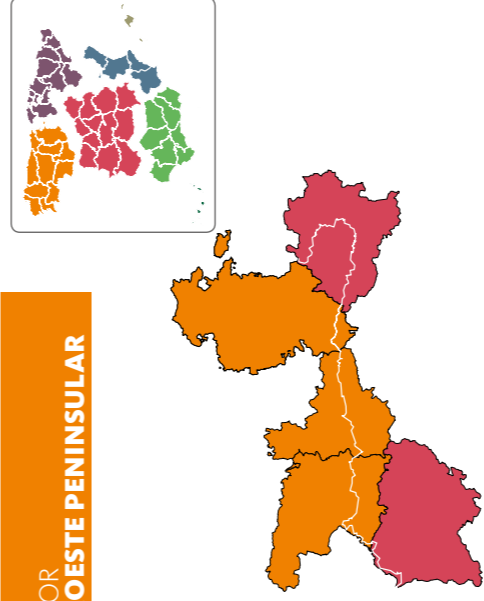
1. Esta senda se inicia en las Fuentes del Duero, a escasos metros de la cumbre del Pico Urbión, por un paisaje de alta montaña, caracterizado por la presencia de pastizales y cortados rocosos, pronto sustituidos por los bosques de pino albar que crecen en las laderas de la Sierra de

SECTOR NOROESTE PENINSULAR CAMINO NATURAL SENDA DEL DUERO

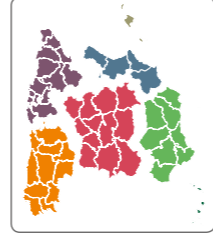


CRUZANDO EL CORAZÓN DE ROBLE DE IBERIA Y CASTILLA

El Camino Natural Senda del Duero recorre, durante más de 750 kilómetros, lugares que han servido de inspiración a poetas y caminantes, que son pedazos vivos de nuestra historia y que son referencia de nuestra gastronomía y cultura. Desde su nacimiento en la Sierra de Urbión, en Soria, hasta Vega Terrón, en Salamanca, la senda atraviesa diferentes entornos. Desde los pinares de la sierra, a los sabinares y viñedos de la ribera del Duero, los campos de labor y relleno de Tierra de Campos o los encinares de los Arribes del Duero. Estos paisajes han marcado y marcan la cultura, las tradiciones y las costumbres de estas tierras castellanas.



SECTOR NOROESTE PENINSULAR



del tramo medio del río el área vitivinícola más representativa de la Ribera del Duero, atravesando localidades como Aranda de Duero, Castrillo de la Vega, Roa y Peñafiel.

Desde 1993 el Programa de Caminos Naturales del Ministerio de Agricultura y Pesca, Alimentación y Medio Ambiente, tiene como objetivo la recuperación de antiguas infraestructuras que han caído en desuso: líneas de ferrocarril, vías pecuarias o caminos tradicionales, para el uso y disfrute del ciudadano.

Estas rutas nos acercan al medio rural para descubrir la biodiversidad y belleza de nuestro valioso patrimonio natural y conocer los pueblos, monumentos, tradiciones y gentes que componen el singular paisaje cultural de nuestro territorio.

Te invitamos a recorrerlos y te ofrecemos las claves para disfrutar de este viaje. En este folleto encontrarás una breve descripción del Camino Natural de Muñigo-Covadonga y la cartografía necesaria para realizar el recorrido, junto con recomendaciones para aprovechar al máximo esta experiencia y disfrutar del viaje. Sólo pedimos una cosa: no olvides dejarlo todo como lo encontraste. La conservación de estos caminos es también tu responsabilidad.

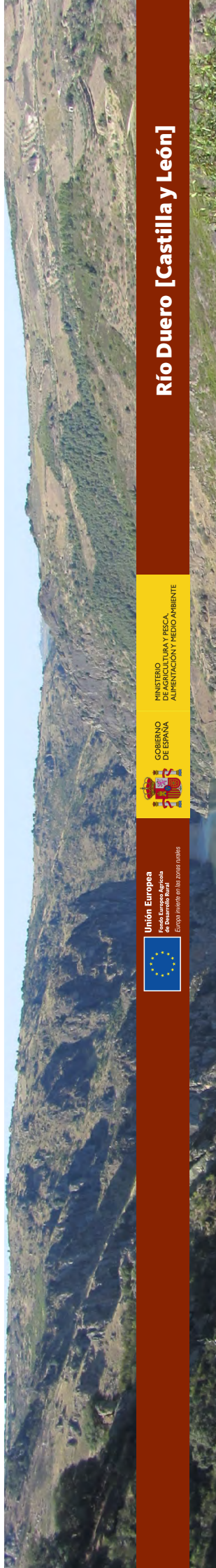
TELÉFONOS DE INTERÉS:

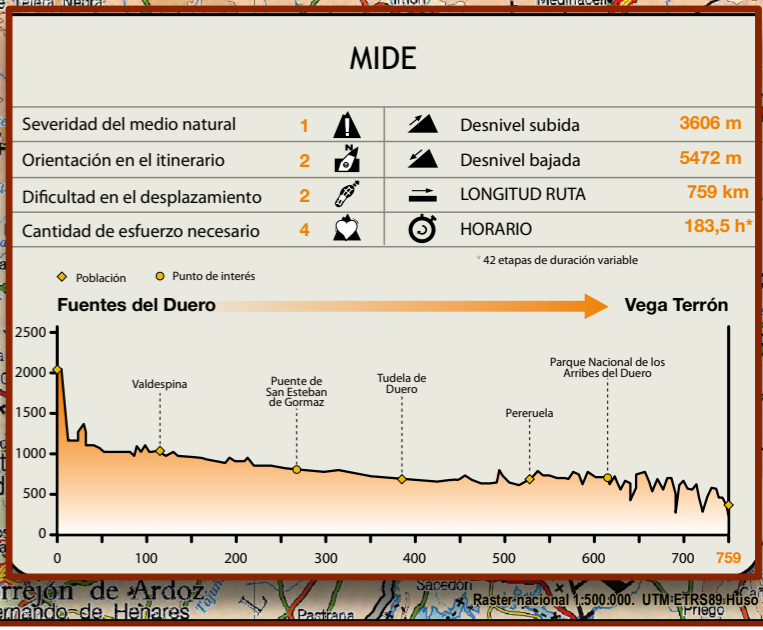
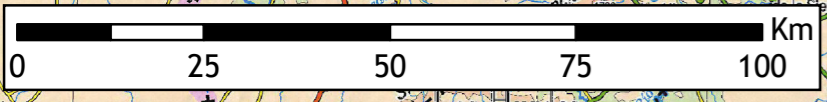
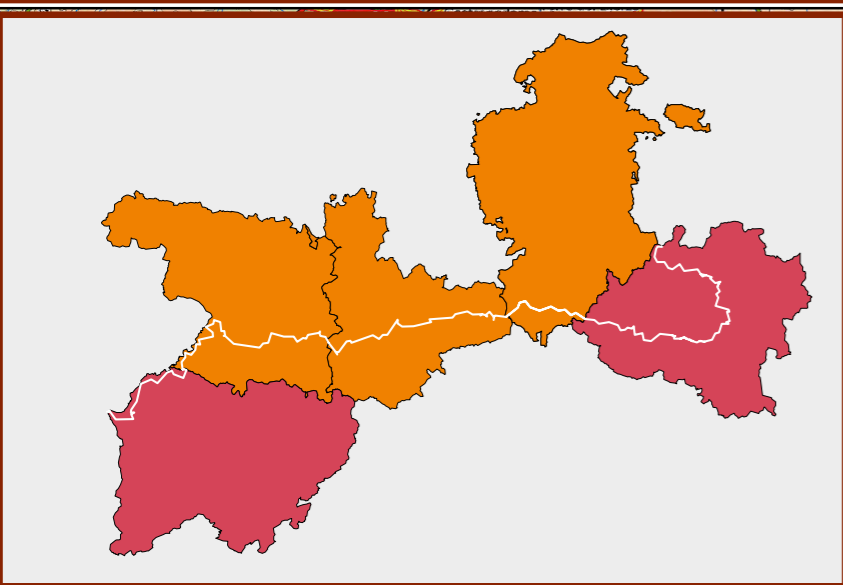
- Consejería de Fomento y Medio Ambiente de Castilla y León:

938 41 90 00



CAMINO NATURAL SENDA DEL DUERO





SECTOR NOROESTE PENINSULAR



CAMINO NATURAL SENDA DEL DUERO

- Inicio del camino
- Final del camino
- Área de descanso
- Monumento
- Parque Nacional/Natural
- Zona monumental
- Elemento de interés natural
- Zona arqueológica