

ÍNDICE:

"PROYECTO DE MODERNIZACIÓN INTEGRAL DE LA COMUNIDAD DE REGANTES Nº V DE LOS RIEGOS
DE BARDENAS (ZONA 2) (ZARAGOZA)". Nº de Expediente SGRCNIR: 23.P53.

T.M. EJE A DE LOS CABALLEROS

EXPEDIENTE	POLÍGONO	PARCELA	PLANO
01001	103	58	2, 3
01002	103	59	3, 4
01003	103	60	4, 5, 6
01004	103	62	6, 7
01005	103	63	7, 8
01006	103	10061	5, 6
01007	103	20061	6
01008	104	206	23, 24, 25, 26, 35, 36
01009	104	207	25, 26
01010	104	208	26
01011	104	209	25, 26
01012	104	210	24, 25
01013	104	278	8
01014	104	279	8, 9
01015	104	280	9, 10
01016	104	281	10, 11
01017	104	282	11, 12
01018	104	292	15, 113
01019	104	293	14, 15
01020	104	294	14
01021	104	295	14, 13
01022	104	296	13
01023	104	324	20, 47, 48
01024	104	326	20, 48, 68
01025	104	327	20, 68, 69
01026	104	328	68, 69, 70
01027	104	331	70, 71, 83, 84
01028	104	332	69, 70, 84
01029	104	333	69, 70
01030	104	335	70, 71, 74, 75
01031	104	337	74, 75
01032	104	338	74, 75, 76, 77
01033	104	393	74, 75
01034	104	5027	23
01035	104	5028	23
01036	104	5032	16
01037	104	5054	46, 47

EXPEDIENTE	POLÍGONO	PARCELA	PLANO
01038	104	5056	50
01039	104	5059	51, 52
01040	104	5062	57
01041	104	5065	58
01042	104	5068	49, 56, 58
01043	104	5069	54, 55, 59
01044	104	5070	49, 53
01045	104	5072	49, 53
01046	104	5075	16, 17
01047	104	5077	17, 18
01048	104	5078	23, 24
01049	104	5081	17, 18, 22
01050	104	5085	17, 18, 22
01051	104	5086	16, 17, 18, 22
01052	104	5087	18
01053	104	5088	18
01054	104	5091	16, 17, 18
01055	104	5092	16, 17
01056	104	5093	46
01057	104	5096	18, 19
01058	104	5100	21
01059	104	5101	19, 21
01060	104	5103	19
01061	104	5107	19, 20
01062	104	5108	19
01063	104	5109	19
01064	104	5110	19, 21
01065	104	5118	19, 20
01066	104	5119	19, 20
01067	104	5124	39, 77
01068	104	5126	76, 77, 78
01069	104	5127	76, 77
01070	104	5129	75
01071	104	5131	27
01072	104	5132	27
01073	104	5135	24, 27
01074	104	5136	23, 24

ÍNDICE:

"PROYECTO DE MODERNIZACIÓN INTEGRAL DE LA COMUNIDAD DE REGANTES Nº V DE LOS RIEGOS
DE BARDENAS (ZONA 2) (ZARAGOZA)". Nº de Expediente SGRCNIR: 23.P53.

EXPEDIENTE	POLÍGONO	PARCELA	PLANO
01075	104	5137	23, 24
01076	104	5138	24, 27
01077	104	5139	23, 35, 36
01078	104	5140	23, 35, 36
01079	104	5141	22
01080	104	5143	36, 37
01081	104	5146	26, 41
01082	104	5153	41
01083	104	5156	37
01084	104	5158	21, 37
01085	104	5159	37, 38
01086	104	5162	40, 41
01087	104	5163	40, 41
01088	104	5169	40, 42
01089	104	5172	38
01090	104	5173	38
01091	104	5174	37, 38
01092	104	5175	37, 38
01093	104	5176	21, 37, 38
01094	104	5177	21, 37
01095	104	5178	38, 40
01096	104	5179	40, 42
01097	104	5180	42
01098	104	5186	42, 43, 44
01099	104	5187	43
01100	104	5189	38, 39, 40, 43
01101	104	5190	38, 39
01102	104	5191	39
01103	104	5196	43, 44
01104	104	5197	44, 45
01105	104	5201	44, 45
01106	104	5204	42, 43, 44
01107	104	5205	44, 45
01108	104	5206	45
01109	104	5209	44, 45
01110	104	5325	46
01111	104	5383	44

EXPEDIENTE	POLÍGONO	PARCELA	PLANO
01112	104	5384	43
01113	104	5385	40, 42, 43
01114	104	5387	22, 23, 35, 36
01115	104	5390	21
01116	104	5394	38
01117	104	5396	42
01118	104	5409	19, 20
01119	104	5411	20
01120	104	5413	77
01121	104	5414	19
01122	104	5417	21, 37, 38
01123	104	5441	47, 48
01124	104	5442	46, 51, 52
01125	104	5443	46, 47, 50, 51
01126	104	5444	47, 48
01127	104	5445	51, 52
01128	104	5446	50, 51
01129	104	5447	50
01130	104	5448	47, 48, 49, 50
01131	104	5449	48, 49, 53, 68
01132	104	5450	53, 54
01133	104	5451	53, 54, 84
01134	104	5452	51, 57
01135	104	5453	50, 51, 56, 57
01136	104	5454	49, 50, 56
01137	104	5455	49, 53, 58, 59
01138	104	5456	53, 54, 58, 59
01139	104	5457	53, 54, 55, 59
01140	104	5458	56, 57
01141	104	5459	56, 58
01142	104	5460	55, 58, 59
01143	104	5461	57
01144	104	5462	56, 57
01145	104	5464	56, 58
01146	104	5465	58, 59
01147	104	10283	11, 12
01148	104	10290	16

ÍNDICE:

"PROYECTO DE MODERNIZACIÓN INTEGRAL DE LA COMUNIDAD DE REGANTES Nº V DE LOS RIEGOS
DE BARDENAS (ZONA 2) (ZARAGOZA)". Nº de Expediente SGRCNIR: 23.P53.

EXPEDIENTE	POLÍGONO	PARCELA	PLANO
01149	104	10291	15, 16, 113
01150	104	10323	46, 47
01151	104	10325	20, 48, 68
01152	104	10334	70, 71
01153	104	10342	74
01154	104	10343	74, 76, 79
01155	104	10344	74, 76, 79
01156	104	20205	24, 35
01157	104	20283	12
01158	104	20284	12, 13
01159	104	20322	17, 46
01160	104	20325	20, 48, 68
01161	104	20330	69
01162	104	20334	71
01163	104	20342	74, 76
01164	104	20344	76
01165	104	30322	17
01166	104	30342	71, 74
01167	105	2	78, 81
01168	105	5	98, 99
01169	105	7	98, 99
01170	105	8	97, 98
01171	105	13	83, 85, 86
01172	105	14	85, 86
01173	105	15	55, 87, 88
01174	105	17	86, 94
01175	105	18	85, 86
01176	105	19	85, 86, 94
01177	105	21	85, 95
01178	105	23	85, 94, 95, 96
01179	105	28	96, 100, 101
01180	105	29	100, 101, 102
01181	105	30	96, 97, 100, 102
01182	105	33	98, 100, 102
01183	105	37	102, 104, 105
01184	105	42	102, 103
01185	105	43	103, 106

EXPEDIENTE	POLÍGONO	PARCELA	PLANO
01186	105	44	102, 103, 106, 107
01187	105	389	97
01188	105	397	98
01189	105	401	106, 107
01190	105	5004	76, 77, 78
01191	105	5005	76, 77, 78, 79
01192	105	5006	78, 79
01193	105	5014	79
01194	105	5016	74, 79
01195	105	5018	71
01196	105	5019	71
01197	105	5023	79
01198	105	5032	79, 80
01199	105	5036	71, 72
01200	105	5037	71, 72, 73, 85
01201	105	5038	72, 73, 74
01202	105	5040	79, 80
01203	105	5041	80, 82
01204	105	5042	80, 81, 82
01205	105	5043	81
01206	105	5045	81, 82
01207	105	5054	80, 82
01208	105	5058	73, 97
01209	105	5062	54, 84
01210	105	5063	54, 55
01211	105	5064	55
01212	105	5065	55
01213	105	5068	55
01214	105	5069	83, 84, 86, 87
01215	105	5070	87
01216	105	5071	87
01217	105	5072	86, 94
01218	105	5073	86
01219	105	5074	86, 87
01220	105	5075	86, 87
01221	105	5078	86, 92
01222	105	5079	86, 92

ÍNDICE:

"PROYECTO DE MODERNIZACIÓN INTEGRAL DE LA COMUNIDAD DE REGANTES Nº V DE LOS RIEGOS
DE BARDENAS (ZONA 2) (ZARAGOZA)". Nº de Expediente SGRCNIR: 23.P53.

EXPEDIENTE	POLÍGONO	PARCELA	PLANO
01223	105	5080	86, 92, 94
01224	105	5081	92
01225	105	5082	92
01226	105	5086	92, 93, 96, 101, 103
01227	105	5088	92, 93
01228	105	5089	92, 93
01229	105	5090	92, 93
01230	105	5091	86, 92
01231	105	5092	86, 87, 88, 89, 92
01232	105	5095	88, 89
01233	105	5096	88
01234	105	5097	88, 89
01235	105	5100	89
01236	105	5104	55
01237	105	5109	92, 93
01238	105	5110	93
01239	105	5116	93
01240	105	5117	93
01241	105	5141	45
01242	105	5145	99, 104
01243	105	5155	102, 105, 106, 108, 109
01244	105	5157	102, 104, 105, 106, 108
01245	105	5158	106, 107, 108, 109, 110, 111, 112
01246	105	5160	109, 110, 111, 112
01247	105	5412	45
01248	105	5419	72, 74
01249	105	10001	76, 78
01250	105	10006	98, 99
01251	105	10009	83, 84
01252	105	10010	83
01253	105	10011	71, 83, 85
01254	105	10012	83, 86
01255	105	10016	87, 88, 89
01256	105	10020	85
01257	105	10022	85, 94, 95, 96, 97
01258	105	10024	85, 94, 95
01259	105	10026	94, 96, 97, 100

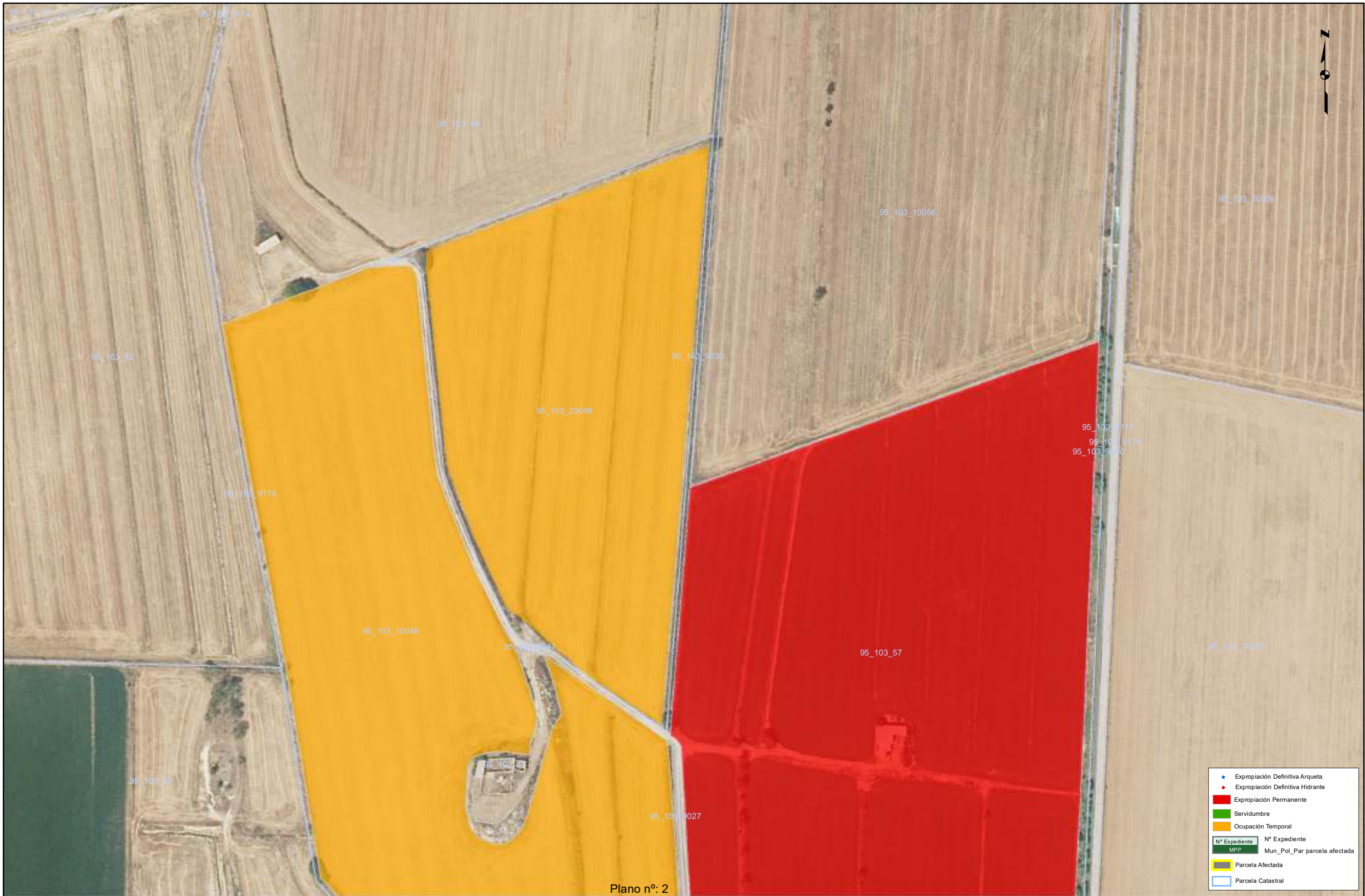
EXPEDIENTE	POLÍGONO	PARCELA	PLANO
01260	105	10027	96
01261	105	10031	97, 100
01262	105	10032	97, 98, 100
01263	105	10035	98, 99, 104
01264	105	10036	98, 100, 102, 104
01265	105	10038	104, 105
01266	105	10041	96, 101, 102, 103
01267	105	20004	99
01268	105	20009	83, 84
01269	105	20011	83
01270	105	20022	94, 95, 97
01271	105	20026	94, 96
01272	105	20027	92, 94, 96
01273	105	20031	97
01274	105	20032	97, 98, 99
01275	105	20038	104
01276	105	20039	104, 105
01277	105	20045	106, 107
01278	105	30009	84
01279	105	30022	94, 95
01280	105	30031	94, 95, 96, 97
01281	105	30032	97
01282	105	30046	107
01283	105	40016	87
01284	106	79	32, 33
01285	106	80	31, 32, 34
01286	106	81	30, 31, 32, 33
01287	106	82	32, 33
01288	106	83	30, 32, 33
01289	106	85	30
01290	106	5016	31
01291	106	5017	31
01292	106	5018	29, 30, 31
01293	106	5019	28, 29, 30, 31
01294	106	5021	27, 28, 42
01295	106	5022	27
01296	106	5176	29, 30, 31, 32

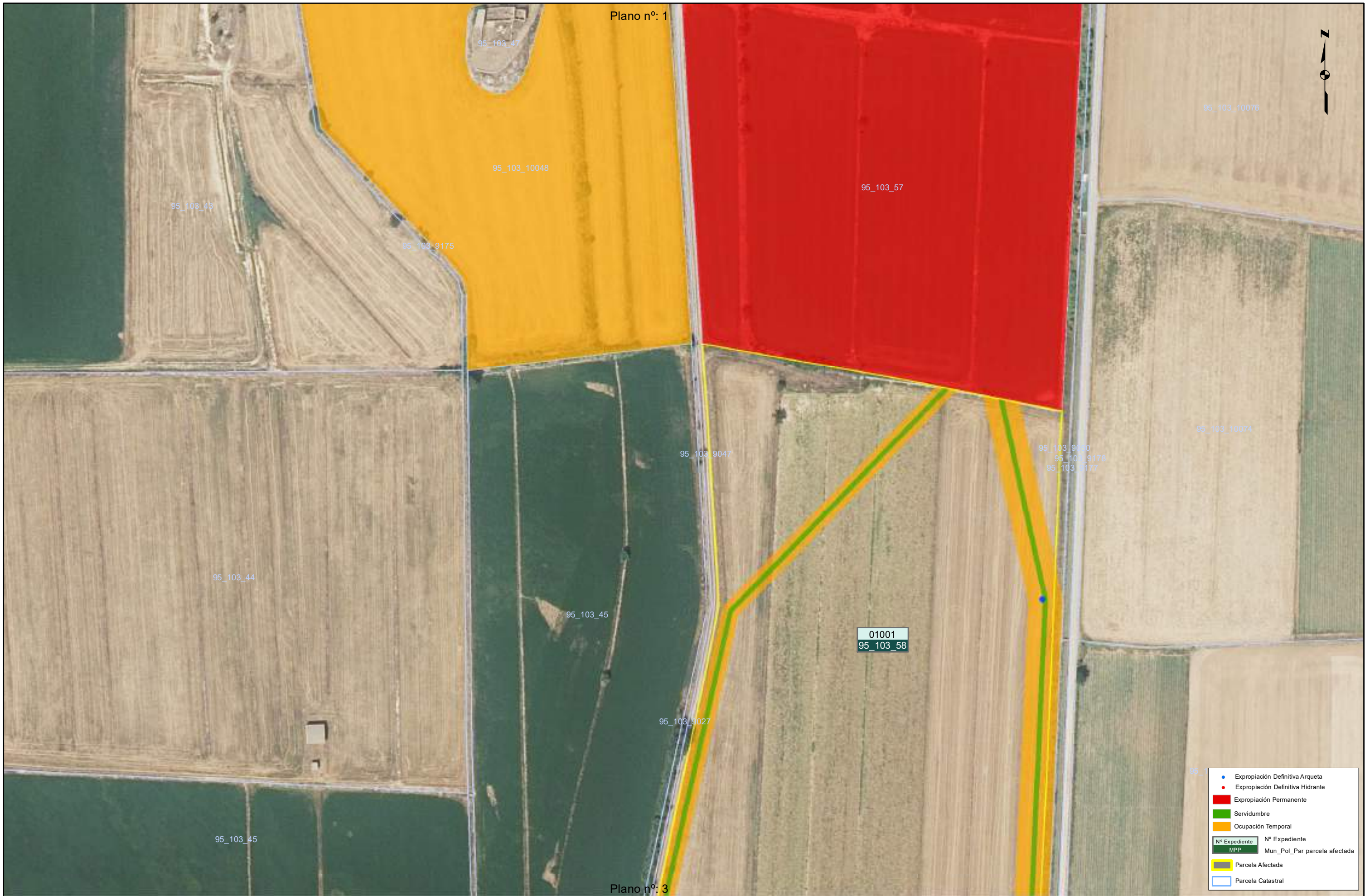
ÍNDICE:


"PROYECTO DE MODERNIZACIÓN INTEGRAL DE LA COMUNIDAD DE REGANTES Nº V DE LOS RIEGOS
DE BARDENAS (ZONA 2) (ZARAGOZA)". Nº de Expediente SGRCNIR: 23.P53.

EXPEDIENTE	POLÍGONO	PARCELA	PLANO
01297	106	10078	32, 34
01298	106	50077	32, 34
01299	107	58	59
01300	107	62	61
01301	107	63	60
01302	107	64	60, 62
01303	107	65	60, 61, 62
01304	107	66	61, 63
01305	107	67	63
01306	107	75	66
01307	107	82	67
01308	107	85	67
01309	107	86	67
01310	107	87	66, 67
01311	107	89	66
01312	107	95	65, 66
01313	107	96	65
01314	107	97	65
01315	107	98	62, 65
01316	107	99	64, 65
01317	107	100	64, 65
01318	107	101	64
01319	107	106	64
01320	107	109	64
01321	107	113	62, 64
01322	107	114	62, 64
01323	107	115	62, 64
01324	107	116	60, 62, 64
01325	107	120	91
01326	107	121	90, 91
01327	107	122	60, 88, 90, 91
01328	107	123	55, 60
01329	107	124	88, 89, 90
01330	107	126	88, 90, 91
01331	107	127	89, 90
01332	107	133	90, 91
01333	107	185	65, 66

EXPEDIENTE	POLÍGONO	PARCELA	PLANO
01334	107	213	64, 65
01335	107	214	64
01336	107	235	56, 58, 61
01337	107	236	58, 59, 60, 61
01338	107	237	55, 59, 60
01339	107	238	60, 61
01340	107	239	61
01341	107	240	60, 61, 62, 63
01342	107	242	64
01343	107	243	62, 63
01344	107	244	62, 64, 65
01345	107	245	62, 63, 65, 66
01346	107	246	65, 66
01347	107	249	67
01348	0	6567301XM4666N	113
01349	0	6567802XM4666N	113







●	Expropiación Definitiva Arqueta
●	Expropiación Definitiva Hidrante
■	Expropiación Permanente
■	Servidumbre
■	Ocupación Temporal
Nº Expediente	Nº Expediente
MPP	Mun_Pol_Par parcela afectada
	Parcela Afectada
	Parcela Catastral




Título: "PROYECTO DE MODERNIZACIÓN INTEGRAL DE LA COMUNIDAD DE REGANTES Nº V DE LOS RIEGOS DE BARDENAS (ZONA 2) (ZARAGOZA)". Nº de Expediente SGRCNIR: 23.P53.

Designación: PLANO DE EXPROPIACIONES


Escala: 1:2.000
 0 10 20 40 Metros
 DIN A3


Fecha: 2024

Plano Nº: 3 de 113



•	Expropiación Definitiva Arqueta
•	Expropiación Definitiva Hidrante
■	Expropiación Permanente
■	Servidumbre
■	Ocupación Temporal
Nº Expediente	Nº Expediente
MPP	Mun_Pol_Par parcela afectada
	Parcela Afectada
	Parcela Catastral





- Expropiación Definitiva Arqueta
- Expropiación Definitiva Hidrante
- Expropiación Permanente
- Servidumbre
- Ocupación Temporal
- Nº Expediente Nº Expediente
- MPP Mun_Pol_Par parcela afectada
- Parcela Afectada
- Parcela Catastral




Título: "PROYECTO DE MODERNIZACIÓN INTEGRAL DE LA COMUNIDAD DE REGANTES Nº V DE LOS RIEGOS DE BARDENAS (ZONA 2) (ZARAGOZA)". Nº de Expediente SGRCNIR: 23.P53.

Designación: PLANO DE EXPROPIACIONES

Escala: 1:2.000
DIN A3

Fecha: 2024

Plano Nº: 6 de 113




Título: "PROYECTO DE MODERNIZACIÓN INTEGRAL DE LA COMUNIDAD DE REGANTES Nº V DE LOS RIEGOS DE BARDENAS (ZONA 2) (ZARAGOZA)". Nº de Expediente SGRCNIR: 23.P53.

Designación: PLANO DE EXPROPIACIONES

Escala: 1:2.000
DIN A3

Fecha: 2024

Plano Nº: 7 de 113



Plano nº: 7

Plano nº: 9

- Expropiación Definitiva Arqueta
- Expropiación Definitiva Hidrante
- Expropiación Permanente
- Servidumbre
- Ocupación Temporal
- Nº Expediente Nº Expediente
- MPP Mun_Pol_Par parcela afectada
- Parcela Afectada
- Parcela Catastral




Título: "PROYECTO DE MODERNIZACIÓN INTEGRAL DE LA COMUNIDAD DE REGANTES Nº V DE LOS RIEGOS DE BARDENAS (ZONA 2) (ZARAGOZA)". Nº de Expediente SGR CNIR: 23.P53.

Designación: PLANO DE EXPROPIACIONES

Escala: 1:2.000
 0 10 20 40 Metros
 DIN A3

Fecha: 2024

Plano Nº: 8 de 113



Plano nº: 8

Plano nº: 10

- Expropiación Definitiva Arqueta
- Expropiación Definitiva Hidrante
- Expropiación Permanente
- Servidumbre
- Ocupación Temporal
- Nº Expediente Nº Expediente
- MPP Mun_Pol_Par parcela afectada
- Parcela Afectada
- Parcela Catastral




Título: "PROYECTO DE MODERNIZACIÓN INTEGRAL DE LA COMUNIDAD DE REGANTES Nº V DE LOS RIEGOS DE BARDENAS (ZONA 2) (ZARAGOZA)". Nº de Expediente SGR CNIR: 23.P53.

Designación: PLANO DE EXPROPIACIONES

Escala: Escala: 1:2.000
DIN A3

Fecha: 2024

Plano Nº: 9 de 113



Plano nº: 10

95_104_2027

01016
95_104_281

01017
95_104_282

01147
95_104_10283

Plano nº: 12

- Expropiación Definitiva Arqueta
- Expropiación Definitiva Hidrante
- Expropiación Permanente
- Servidumbre
- Ocupación Temporal
- N° Expediente
- N° Expediente
- MPP
- Mun_Pol_Par parcela afectada
- Parcela Afectada
- Parcela Catastral



Título: "PROYECTO DE MODERNIZACIÓN INTEGRAL DE LA COMUNIDAD DE REGANTES Nº V DE LOS RIEGOS DE BARDENAS (ZONA 2) (ZARAGOZA)". Nº de Expediente SGRCNIR: 23.P53.

Designación: PLANO DE EXPROPIACIONES

Escala: 1:2.000
DIN A3

Fecha: 2024

Plano Nº: 11 de 113



Plano nº: 11

Plano nº: 13



- Expropiación Definitiva Arqueta
- Expropiación Definitiva Hidrante
- Expropiación Permanente
- Servidumbre
- Ocupación Temporal
- Nº Expediente Nº Expediente
- MPP Mun_Pol_Par parcela afectada
- Parcela Afectada
- Parcela Catastral



Título: "PROYECTO DE MODERNIZACIÓN INTEGRAL DE LA COMUNIDAD DE REGANTES Nº V DE LOS RIEGOS DE BARDENAS (ZONA 2) (ZARAGOZA)". Nº de Expediente SGRCNIR: 23.P53.

Designación: PLANO DE EXPROPIACIONES

Escala: 1:2.000
 0 10 20 40 Metros
 DIN A3

Fecha: 2024

Plano Nº: 12 de 113



Plano nº: 12

Plano nº: 14

- Expropiación Definitiva Arqueta
- Expropiación Definitiva Hidrante
- Expropiación Permanente
- Servidumbre
- Ocupación Temporal
- Nº Expediente
- Nº Expediente
- MPP
- Mun_Pol_Par parcela afectada
- Parcela Afectada
- Parcela Catastral



Título: "PROYECTO DE MODERNIZACIÓN INTEGRAL DE LA COMUNIDAD DE REGANTES Nº V DE LOS RIEGOS DE BARDENAS (ZONA 2) (ZARAGOZA)". Nº de Expediente SGRCNIR: 23.P53.

Designación: PLANO DE EXPROPIACIONES

Escala: 1:2.000
 0 10 20 40 Metros
 DIN A3

Fecha: 2024

Plano Nº: 13 de 113



01019
95_104_293

01018
95_104_292

95_104_9234

95_104_20299

95_104_9224

95_104_9225
95_104_9222

95_104_10299

95_104_9230
95_104_9234

95_104_297

01149
95_104_10291

95_104_20291

- Expropiación Definitiva Arqueta
- Expropiación Definitiva Hidrante
- Expropiación Permanente
- Servidumbre
- Ocupación Temporal
- Nº Expediente Nº Expediente
- MPP Mun_Pol_Par parcela afectada
- Parcela Afectada
- Parcela Catastral



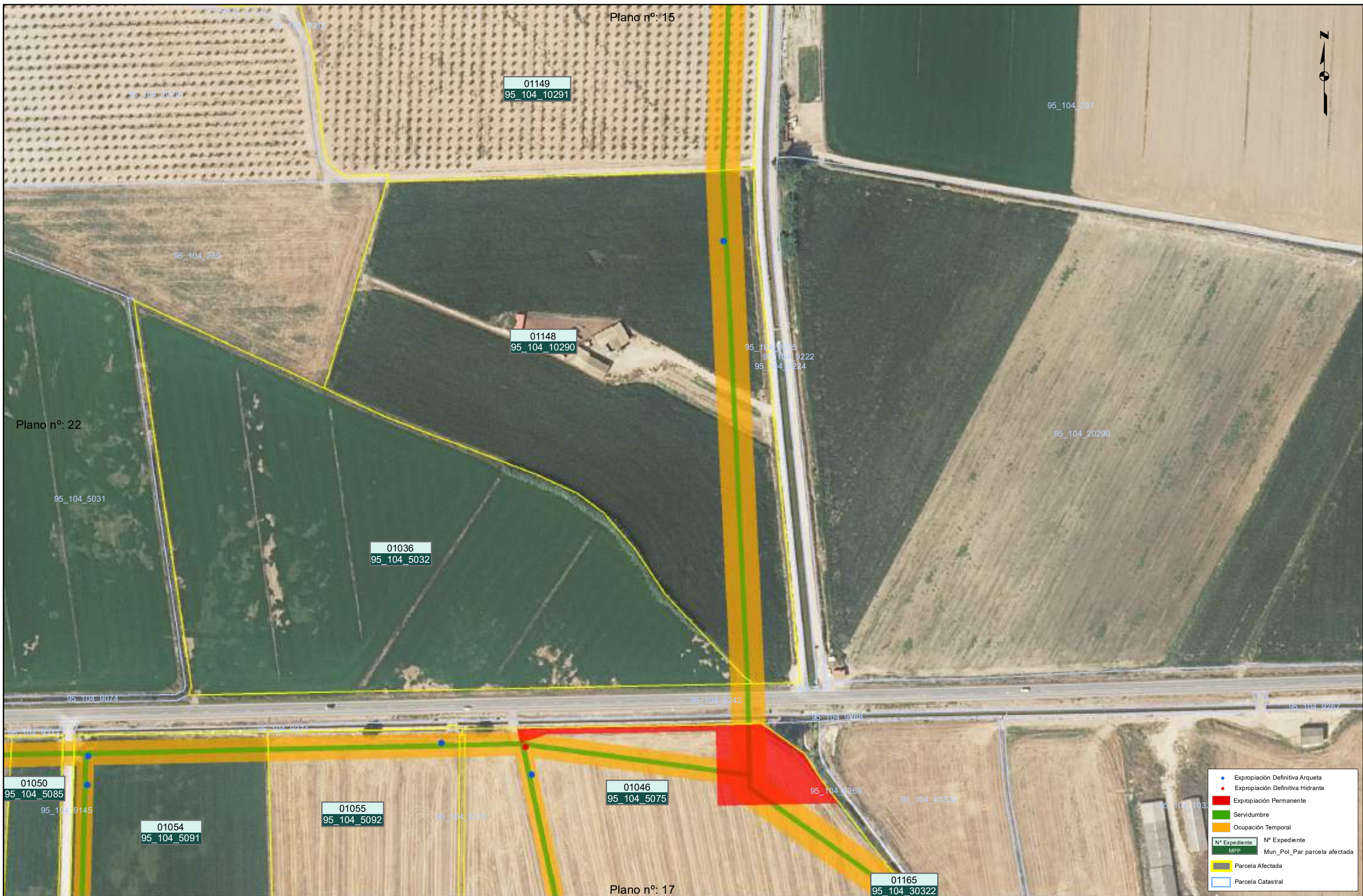
Título:
 "PROYECTO DE MODERNIZACIÓN INTEGRAL DE LA COMUNIDAD DE REGANTES Nº V DE LOS RIEGOS DE BARDENAS (ZONA 2) (ZARAGOZA)". Nº de Expediente SGRCNIR: 23.P53.

Designación:
 PLANO DE EXPROPIACIONES

Escala:
 0 10 20 40 Metros
 DIN A3 1:2.000

Fecha:
 2024

Plano Nº:
 15 de 113





Plano nº: 16

Plano nº: 46

Plano nº: 18

- Expropiación Definitiva Arqueta
- Expropiación Definitiva Hidrante
- Expropiación Permanente
- Servidumbre
- Ocupación Temporal
- Nº Expediente Nº Expediente
- MPP Mun_Pol_Par parcela afectada
- Parcela Afectada
- Parcela Catastral



Título:
 "PROYECTO DE MODERNIZACIÓN INTEGRAL DE LA COMUNIDAD DE REGANTES Nº V DE LOS RIEGOS DE BARDENAS (ZONA 2) (ZARAGOZA)". Nº de Expediente SGRCNIR: 23.P53.

Designación:
 PLANO DE EXPROPIACIONES

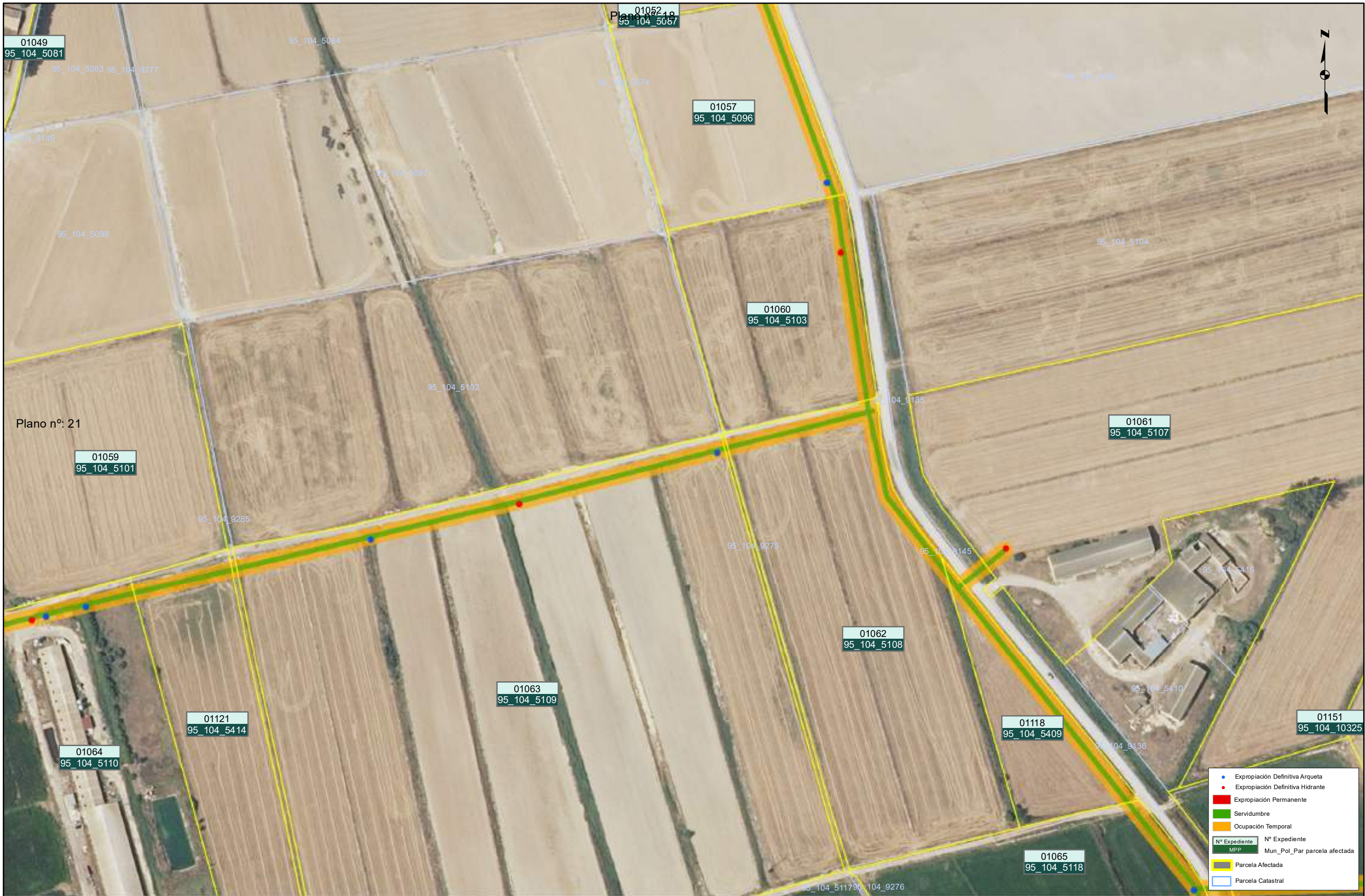
Escala:
 0 10 20 40 Metros
 DIN A3 1:2.000

Fecha:
 2024

Plano Nº:
 17 de 113



●	Expropiación Definitiva Arqueta
●	Expropiación Definitiva Hidrante
	Expropiación Permanente
	Servidumbre
	Ocupación Temporal
	Nº Expediente
	MPP
	Mun_Pol_Par parcela afectada
	Parcela Afectada
	Parcela Catastral





Plano nº: 68



Título: "PROYECTO DE MODERNIZACIÓN INTEGRAL DE LA COMUNIDAD DE REGANTES Nº V DE LOS RIEGOS DE BARDENAS (ZONA 2) (ZARAGOZA)". Nº de Expediente SGR CNIR: 23.P53.

Designación: PLANO DE EXPROPIACIONES

Escala: 1:2.000
DIN A3

Fecha: 2024

Plano Nº: 20 de 113



- Expropiación Definitiva Arqueta
- Expropiación Definitiva Hidrante
- Expropiación Permanente
- Servidumbre
- Ocupación Temporal
- Nº Expediente Nº Expediente
- MPP Mun_Pol_Par parcela afectada
- Parcela Afectada
- Parcela Catastral



Título: "PROYECTO DE MODERNIZACIÓN INTEGRAL DE LA COMUNIDAD DE REGANTES Nº V DE LOS RIEGOS DE BARDENAS (ZONA 2) (ZARAGOZA)". Nº de Expediente SGRCNIR: 23.P53.

Designación: PLANO DE EXPROPIACIONES

Escala: Escala: 1:2.000
DIN A3

Fecha: 2024

Plano Nº: 21 de 113





Plano nº: 24

Plano nº: 22

Plano nº: 35



Título:
 "PROYECTO DE MODERNIZACIÓN INTEGRAL DE LA COMUNIDAD DE REGANTES Nº V DE LOS RIEGOS DE BARDENAS (ZONA 2) (ZARAGOZA)". Nº de Expediente SGRCNIR: 23.P53.

Designación:
 PLANO DE EXPROPIACIONES

Escala:
 0 10 20 40 Metros
 DIN A3 1:2.000

Fecha:
 2024

Plano Nº:
 23 de 113





Plano nº: 24

Plano nº: 35

Plano nº: 26

- Expropiación Definitiva Arqueta
- Expropiación Definitiva Hidrante
- Expropiación Permanente
- Servidumbre
- Ocupación Temporal
- Nº Expediente
- MPP
- Parcela Afectada
- Parcela Catastral



Título: "PROYECTO DE MODERNIZACIÓN INTEGRAL DE LA COMUNIDAD DE REGANTES Nº V DE LOS RIEGOS DE BARDENAS (ZONA 2) (ZARAGOZA)". Nº de Expediente SGR CNIR: 23.P53.

Designación: PLANO DE EXPROPIACIONES

Escala: 1:2.000
DIN A3

Fecha: 2024

Plano Nº: 25 de 113





Plano nº: 28

Plano nº: 24

01294
95_106_5021

01295
95_106_5022

01072
95_104_5132

01071
95_104_5131

01073
95_104_5135

- Expropiación Definitiva Arqueta
- Expropiación Definitiva Hidrante
- Expropiación Permanente
- Servidumbre
- Ocupación Temporal
- Nº Expediente Nº Expediente
- MPP Mun_Pol_Par parcela afectada
- Parcela Afectada
- Parcela Catastral



Título: "PROYECTO DE MODERNIZACIÓN INTEGRAL DE LA COMUNIDAD DE REGANTES Nº V DE LOS RIEGOS DE BARDENAS (ZONA 2) (ZARAGOZA)". Nº de Expediente SGRCNIR: 23.P53.

Designación: PLANO DE EXPROPIACIONES


Escala: Escala: 1:2.000
DIN A3

Fecha: 2024

Plano Nº: 27 de 113



01290
95_106_5016



01293
95_106_5019

01292
95_106_5018

01296
95_106_5176

- Expropiación Definitiva Arqueta
- Expropiación Definitiva Hidrante
- Expropiación Permanente
- Servidumbre
- Ocupación Temporal
- Nº Expediente Nº Expediente
- MPP Mun_Pol_Par parcela afectada
- Parcela Afectada
- Parcela Catastral

Plano nº: 30



Título: "PROYECTO DE MODERNIZACIÓN INTEGRAL DE LA COMUNIDAD DE REGANTES Nº V DE LOS RIEGOS DE BARDENAS (ZONA 2) (ZARAGOZA)". Nº de Expediente SGRCNIR: 23.P53.

Designación: PLANO DE EXPROPIACIONES

Escala: 0 10 20 40 Metros
DIN A3 1:2.000

Fecha: 2024

Plano Nº: 29 de 113




- Expropiación Definitiva Arqueta
- Expropiación Definitiva Hidrante
- Expropiación Permanente
- Servidumbre
- Ocupación Temporal
- Nº Expediente Nº Expediente
- MPP Mun_Pol_Par parcela afectada
- Parcela Afectada
- Parcela Catastral



Título: "PROYECTO DE MODERNIZACIÓN INTEGRAL DE LA COMUNIDAD DE REGANTES Nº V DE LOS RIEGOS DE BARDENAS (ZONA 2) (ZARAGOZA)". Nº de Expediente SGRCNIR: 23.P53.

Designación: PLANO DE EXPROPIACIONES

Escala: 
DIN A3 1:2.000

Fecha: 2024

Plano Nº: 30 de 113



- Expropiación Definitiva Arqueta
- Expropiación Definitiva Hidrante
- Expropiación Permanente
- Servidumbre
- Ocupación Temporal
- Nº Expediente Nº Expediente
- MPP Mun_Pol_Par parcela afectada
- Parcela Afectada
- Parcela Catastral



Título: "PROYECTO DE MODERNIZACIÓN INTEGRAL DE LA COMUNIDAD DE REGANTES Nº V DE LOS RIEGOS DE BARDENAS (ZONA 2) (ZARAGOZA)". Nº de Expediente SGR CNIR: 23.P53.

Designación: PLANO DE EXPROPIACIONES

Escala: 1:2.000
DIN A3

Fecha: 2024

Plano Nº: 31 de 113



Plano nº: 33



Título:
 "PROYECTO DE MODERNIZACIÓN INTEGRAL DE LA COMUNIDAD DE REGANTES Nº V DE LOS RIEGOS DE BARDENAS (ZONA 2) (ZARAGOZA)". Nº de Expediente SGRCNIR: 23.P53.

Designación:
 PLANO DE EXPROPIACIONES

Escala:
 0 10 20 40 Metros
 DIN A3 1:2.000

Fecha:
 2024

Plano Nº:
 32 de 113



01286
95_106_81

01284
95_106_79

01288
95_106_83

01287
95_106_82

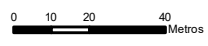
95_106_9286

- Expropiación Definitiva Arqueta
- Expropiación Definitiva Hidrante
- Expropiación Permanente
- Servidumbre
- Ocupación Temporal
- Nº Expediente Nº Expediente
- MPP Mun_Pol_Par parcela afectada
- Parcela Afectada
- Parcela Catastral



Título: "PROYECTO DE MODERNIZACIÓN INTEGRAL DE LA COMUNIDAD DE REGANTES Nº V DE LOS RIEGOS DE BARDENAS (ZONA 2) (ZARAGOZA)". Nº de Expediente SGRCNIR: 23.P53.

Designación: PLANO DE EXPROPIACIONES

Escala: 
DIN A3 1:2.000

Fecha: 2024

Plano Nº: 33 de 113



- Expropiación Definitiva Arqueta
- Expropiación Definitiva Hidrante
- Expropiación Permanente
- Servidumbre
- Ocupación Temporal
- Nº Expediente Nº Expediente
- MPP Mun_Pol_Par parcela afectada
- Parcela Afectada
- Parcela Catastral



Título: "PROYECTO DE MODERNIZACIÓN INTEGRAL DE LA COMUNIDAD DE REGANTES Nº V DE LOS RIEGOS DE BARDENAS (ZONA 2) (ZARAGOZA)". Nº de Expediente SGRCNIR: 23.P53.

Designación: PLANO DE EXPROPIACIONES


Escala: 0 10 20 40 Metros
DIN A3 1:2.000

Fecha: 2024

Plano Nº: 34 de 113



- Expropiación Definitiva Arqueta
- Expropiación Definitiva Hidrante
- Expropiación Permanente
- Servidumbre
- Ocupación Temporal
- Nº Expediente Nº Expediente
- MPP Mun_Pol_Par parcela afectada
- Parcela Afectada
- Parcela Catastral



Plano nº: 35

Plano nº: 37

- Expropiación Definitiva Arqueta
- Expropiación Definitiva Hidrante
- Expropiación Permanente
- Servidumbre
- Ocupación Temporal
- Nº Expediente MPP
- Nº Expediente Mun_Pol_Par parcela afectada
- Parcela Afectada
- Parcela Catastral



Título: "PROYECTO DE MODERNIZACIÓN INTEGRAL DE LA COMUNIDAD DE REGANTES Nº V DE LOS RIEGOS DE BARDENAS (ZONA 2) (ZARAGOZA)". Nº de Expediente SGRCNIR: 23.P53.

Designación: PLANO DE EXPROPIACIONES

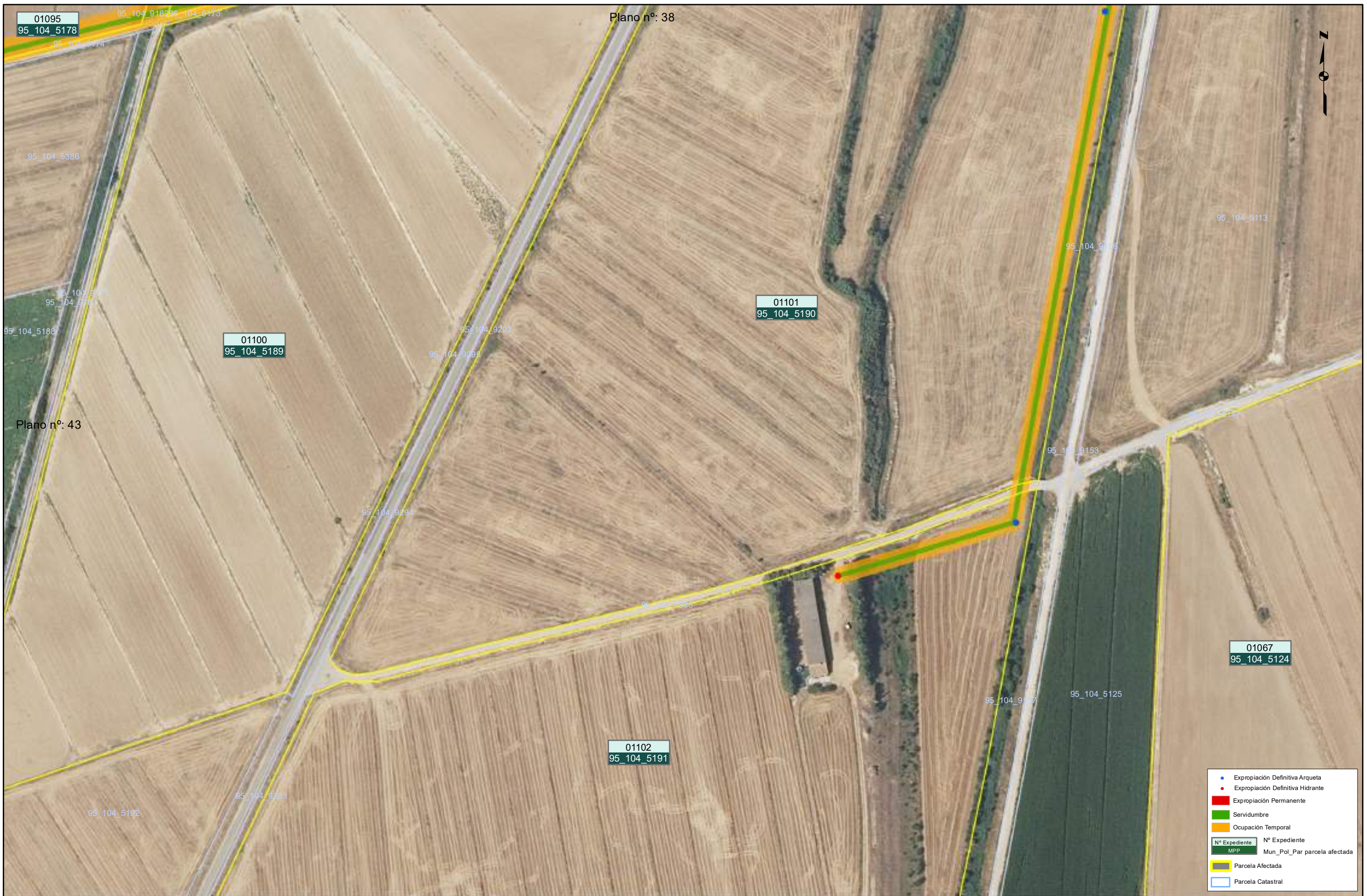
Escala: 0 10 20 40 Metros
DIN A3 1:2.000

Fecha: 2024

Plano Nº: 36 de 113







Título: "PROYECTO DE MODERNIZACIÓN INTEGRAL DE LA COMUNIDAD DE REGANTES Nº V DE LOS RIEGOS DE BARDENAS (ZONA 2) (ZARAGOZA)". Nº de Expediente SGRCNIR: 23.P53.


Designación: PLANO DE EXPROPIACIONES

Escala: 1:2.000
DIN A3

Fecha: 2024

Plano Nº: 39 de 113





Plano nº: 40

- Expropiación Definitiva Arqueta
- Expropiación Definitiva Hidrante
- Expropiación Permanente
- Servidumbre
- Ocupación Temporal
- Nº Expediente N° Expediente
- MPP Mun_Pol_Par parcela afectada
- Parcela Afectada
- Parcela Catastral



Título: "PROYECTO DE MODERNIZACIÓN INTEGRAL DE LA COMUNIDAD DE REGANTES Nº V DE LOS RIEGOS DE BARDENAS (ZONA 2) (ZARAGOZA)". Nº de Expediente SGRCNIR: 23.P53.

Designación: PLANO DE EXPROPIACIONES

Escala: 0 10 20 40 Metros
DIN A3 1:2.000

Fecha: 2024

Plano Nº: 41 de 113



Título: "PROYECTO DE MODERNIZACIÓN INTEGRAL DE LA COMUNIDAD DE REGANTES Nº V DE LOS RIEGOS DE BARDENAS (ZONA 2) (ZARAGOZA)". Nº de Expediente SGRCNIR: 23.P53.

Designación: PLANO DE EXPROPIACIONES

Escala: 1:2.000
 0 10 20 40 Metros
 DIN A3

Fecha: 2024

Plano Nº: 43 de 113



Plano nº: 43

Plano nº: 45

- Expropiación Definitiva Arqueta
- Expropiación Definitiva Hidrante
- Expropiación Permanente
- Servidumbre
- Ocupación Temporal
- Nº Expediente Nº Expediente
- MPP Mun_Pol_Par parcela afectada
- Parcela Afectada
- Parcela Catastral




Título: "PROYECTO DE MODERNIZACIÓN INTEGRAL DE LA COMUNIDAD DE REGANTES Nº V DE LOS RIEGOS DE BARDENAS (ZONA 2) (ZARAGOZA)". Nº de Expediente SGRCNIR: 23.P53.


Designación: PLANO DE EXPROPIACIONES

Escala: 1:2.000
DIN A3


Fecha: 2024


Plano Nº: 44 de 113














Título: "PROYECTO DE MODERNIZACIÓN INTEGRAL DE LA COMUNIDAD DE REGANTES Nº V DE LOS RIEGOS DE BARDENAS (ZONA 2) (ZARAGOZA)". Nº de Expediente SGRCNIR: 23.P53.

Designación: PLANO DE EXPROPIACIONES

Escala: 1:2.000
 0 10 20 40 Metros
 DIN A3

Fecha: 2024

Plano Nº: 51 de 113

- Expropiación Definitiva Arqueta
- Expropiación Definitiva Hidrante
- Expropiación Permanente
- Servidumbre
- Ocupación Temporal
- Nº Expediente Nº Expediente
- MPP Mun_Pol_Par parcela afectada
- Parcela Afectada
- Parcela Catastral



Plano nº: 51



Título: "PROYECTO DE MODERNIZACIÓN INTEGRAL DE LA COMUNIDAD DE REGANTES Nº V DE LOS RIEGOS DE BARDENAS (ZONA 2) (ZARAGOZA)". Nº de Expediente SGRCNIR: 23.P53.

Designación: PLANO DE EXPROPIACIONES

Escala: 1:2.000
 0 10 20 40 Metros
 DIN A3

Fecha: 2024

Plano Nº: 52 de 113





Plano nº: 53

Plano nº: 55

Plano nº: 84



Título: "PROYECTO DE MODERNIZACIÓN INTEGRAL DE LA COMUNIDAD DE REGANTES Nº V DE LOS RIEGOS DE BARDENAS (ZONA 2) (ZARAGOZA)". Nº de Expediente SGRCNIR: 23.P53.

Designación: PLANO DE EXPROPIACIONES

Escala: 1:2.000
DIN A3

Fecha: 2024

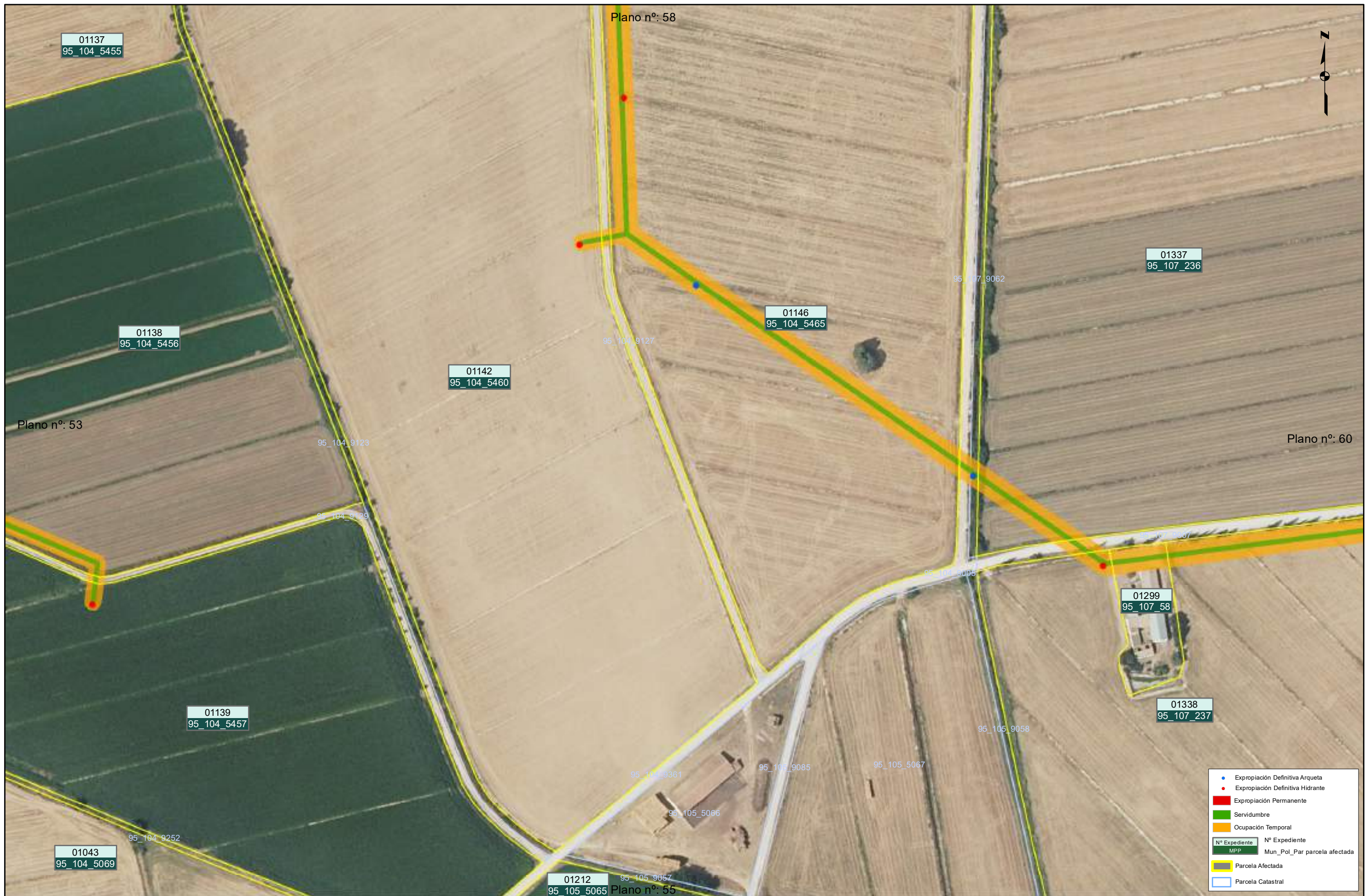
Plano Nº: 54 de 113







•	Expropiación Definitiva Arqueta
•	Expropiación Definitiva Hidrante
	Expropiación Permanente
	Servidumbre
	Ocupación Temporal
	Nº Expediente MPP
	Nº Expediente Mun_Pol_Par parcela afectada
	Parcela Afectada
	Parcela Catastral



- Expropiación Definitiva Arqueta
- Expropiación Definitiva Hidrante
- Expropiación Permanente
- Servidumbre
- Ocupación Temporal
- Nº Expediente Nº Expediente
- MPP Mun_Pol_Par parcela afectada
- Parcela Afectada
- Parcela Catastral



Título: "PROYECTO DE MODERNIZACIÓN INTEGRAL DE LA COMUNIDAD DE REGANTES Nº V DE LOS RIEGOS DE BARDENAS (ZONA 2) (ZARAGOZA)". Nº de Expediente SGR CNIR: 23.P53.

Designación: PLANO DE EXPROPIACIONES

Escala: 1:2.000
 0 10 20 40 Metros
 DIN A3

Fecha: 2024

Plano Nº: 59 de 113





●	Expropiación Definitiva Arqueta
●	Expropiación Definitiva Hidrante
	Expropiación Permanente
	Servidumbre
	Ocupación Temporal
Nº Expediente	Nº Expediente
MPP	Mun_Pol_Par parcela afectada
	Parcela Afectada
	Parcela Catastral



Título: "PROYECTO DE MODERNIZACIÓN INTEGRAL DE LA COMUNIDAD DE REGANTES Nº V DE LOS RIEGOS DE BARDENAS (ZONA 2) (ZARAGOZA)". Nº de Expediente SGRCNIR: 23.P53.

Designación: PLANO DE EXPROPIACIONES

Escala: 1:2.000
 0 10 20 40 Metros
 DIN A3

Fecha: 2024

Plano Nº: 61 de 113



Título:
 "PROYECTO DE MODERNIZACIÓN INTEGRAL DE LA COMUNIDAD DE REGANTES Nº V DE LOS RIEGOS DE BARDENAS (ZONA 2) (ZARAGOZA)". Nº de Expediente SGRCNIR: 23.P53.

Designación:
 PLANO DE EXPROPIACIONES

Escala:
 0 10 20 40 Metros
 DIN A3 1:2.000

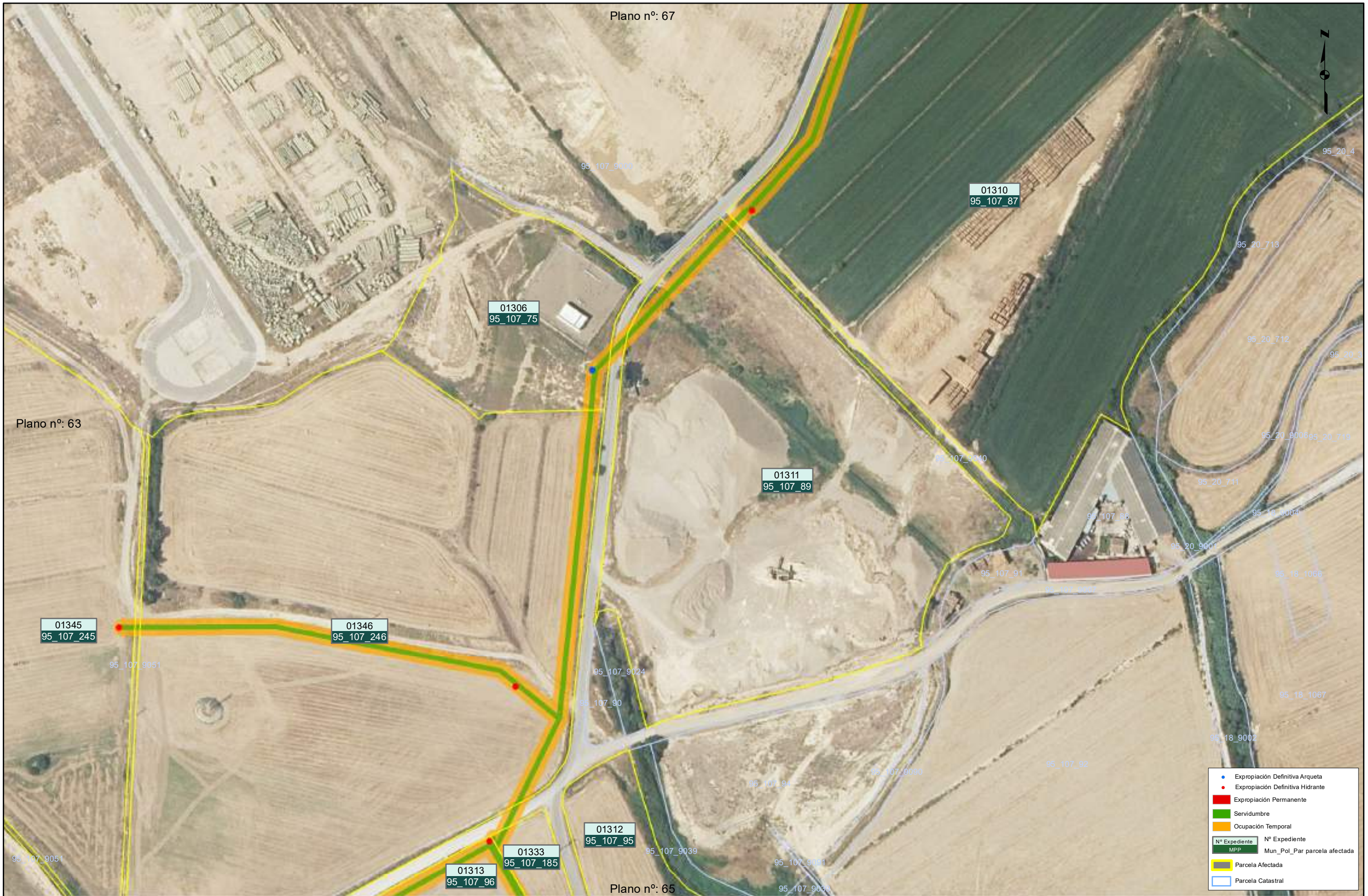
Fecha:
 2024

Plano Nº:
 62 de 113









- Expropiación Definitiva Arqueta
- Expropiación Definitiva Hidrante
- Expropiación Permanente
- Servidumbre
- Ocupación Temporal
- Nº Expediente N° Expediente
- MPP Mun_Pol_Par parcela afectada
- Parcela Afectada
- Parcela Catastral



Título: "PROYECTO DE MODERNIZACIÓN INTEGRAL DE LA COMUNIDAD DE REGANTES Nº V DE LOS RIEGOS DE BARDENAS (ZONA 2) (ZARAGOZA)". N° de Expediente SGR CNIR: 23.P53.

Designación: PLANO DE EXPROPIACIONES

Escala: 1:2.000
DIN A3

Fecha: 2024

Plano Nº: 66 de 113



Plano nº: 66

- Expropiación Definitiva Arqueta
- Expropiación Definitiva Hidrante
- Expropiación Permanente
- Servidumbre
- Ocupación Temporal
- N° Expediente MPP
- N° Expediente Mun_Pol_Par parcela afectada
- Parcela Afectada
- Parcela Catastral




Título: "PROYECTO DE MODERNIZACIÓN INTEGRAL DE LA COMUNIDAD DE REGANTES Nº V DE LOS RIEGOS DE BARDENAS (ZONA 2) (ZARAGOZA)". Nº de Expediente SGRCNIR: 23.P53.

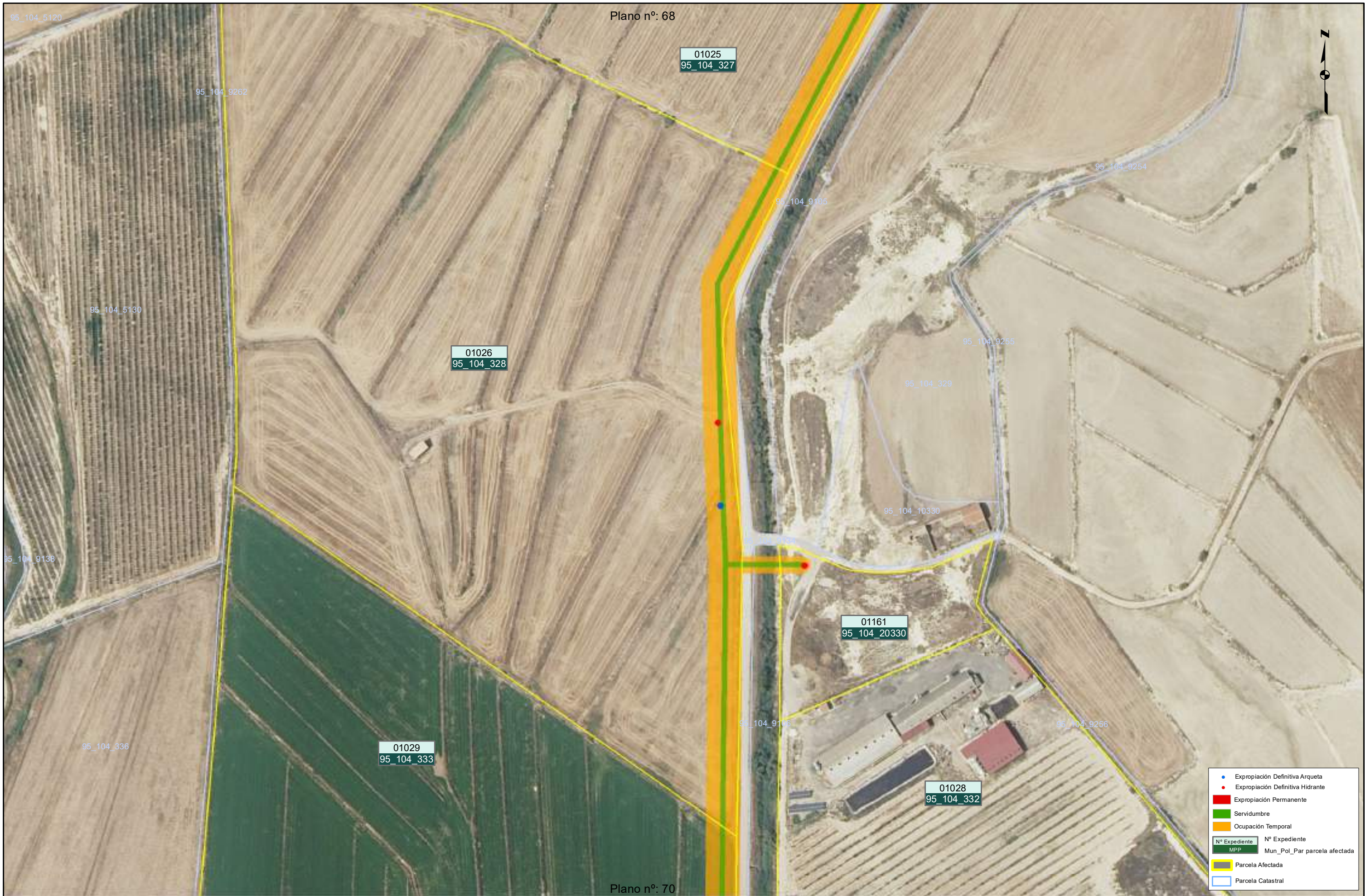
Designación: PLANO DE EXPROPIACIONES

Escala: 0 10 20 40 Metros
DIN A3 1:2.000

Fecha: 2024

Plano Nº: 67 de 113





- Expropiación Definitiva Arqueta
- Expropiación Definitiva Hidrante
- Expropiación Permanente
- Servidumbre
- Ocupación Temporal
- Nº Expediente Nº Expediente
- MPP Mun_Pol_Par parcela afectada
- Parcela Afectada
- Parcela Catastral



Título: "PROYECTO DE MODERNIZACIÓN INTEGRAL DE LA COMUNIDAD DE REGANTES Nº V DE LOS RIEGOS DE BARDENAS (ZONA 2) (ZARAGOZA)". Nº de Expediente SGRCNIR: 23.P53.

Designación: PLANO DE EXPROPIACIONES

Escala: 1:2.000
DIN A3

Fecha: 2024

Plano Nº: 69 de 113



Título: "PROYECTO DE MODERNIZACIÓN INTEGRAL DE LA COMUNIDAD DE REGANTES Nº V DE LOS RIEGOS DE BARDENAS (ZONA 2) (ZARAGOZA)". Nº de Expediente SGRCNIR: 23.P53.

Designación: PLANO DE EXPROPIACIONES

Escala: 1:2.000
DIN A3

Fecha: 2024

Plano Nº: 71 de 113



●	Expropiación Definitiva Arqueta
●	Expropiación Definitiva Hidrante
	Expropiación Permanente
	Servidumbre
	Ocupación Temporal
	Nº Expediente
	MPP
	Mun_Pol_Par parcela afectada
	Parcela Afectada
	Parcela Catastral



Título: "PROYECTO DE MODERNIZACIÓN INTEGRAL DE LA COMUNIDAD DE REGANTES Nº V DE LOS RIEGOS DE BARDENAS (ZONA 2) (ZARAGOZA)". Nº de Expediente SGRCNIR: 23.P53.

Designación: PLANO DE EXPROPIACIONES

Escala: 1:2.000
 0 10 20 40 Metros
 DIN A3

Fecha: 2024

Plano Nº: 72 de 113



- Expropiación Definitiva Arqueta
- Expropiación Definitiva Hidrante
- Expropiación Permanente
- Servidumbre
- Ocupación Temporal
- Nº Expediente Nº Expediente
- MPP Mun_Pol_Par parcela afectada
- Parcela Afectada
- Parcela Catastral



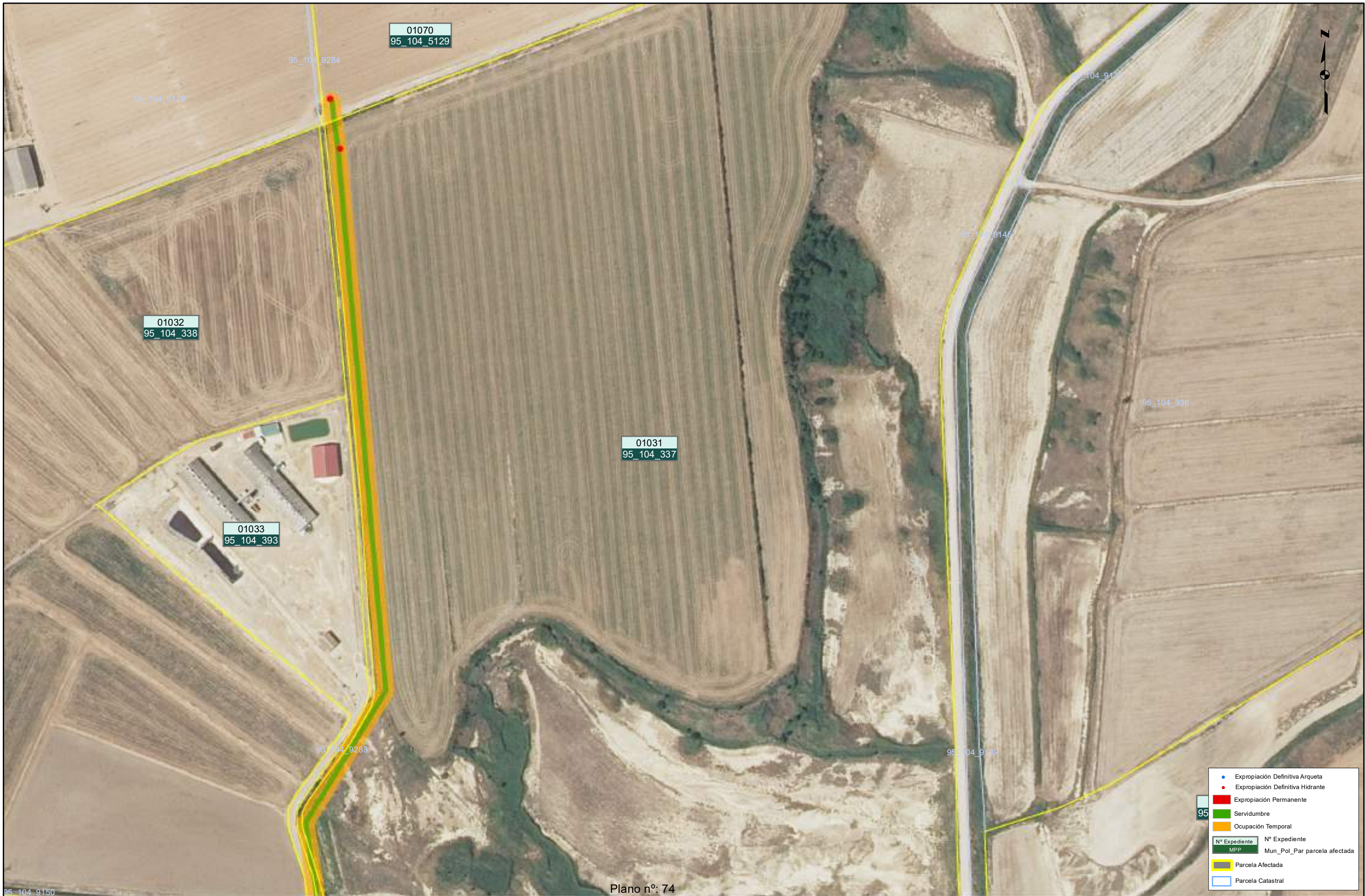
Título: "PROYECTO DE MODERNIZACIÓN INTEGRAL DE LA COMUNIDAD DE REGANTES Nº V DE LOS RIEGOS DE BARDENAS (ZONA 2) (ZARAGOZA)". Nº de Expediente SGRCNIR: 23.P53.

Designación: PLANO DE EXPROPIACIONES

Escala: 0 10 20 40 Metros
DIN A3 1:2.000

Fecha: 2024

Plano Nº: 73 de 113



•	Expropiación Definitiva Arqueta
•	Expropiación Definitiva Hidrante
■	Expropiación Permanente
■	Servidumbre
■	Ocupación Temporal
Nº Expediente	Nº Expediente
MPP	Mun_Pol_Par parcela afectada
	Parcela Afectada
	Parcela Catastral

95_104_9150
ETRS 1989 UTM Zone 30N

Plano nº: 74



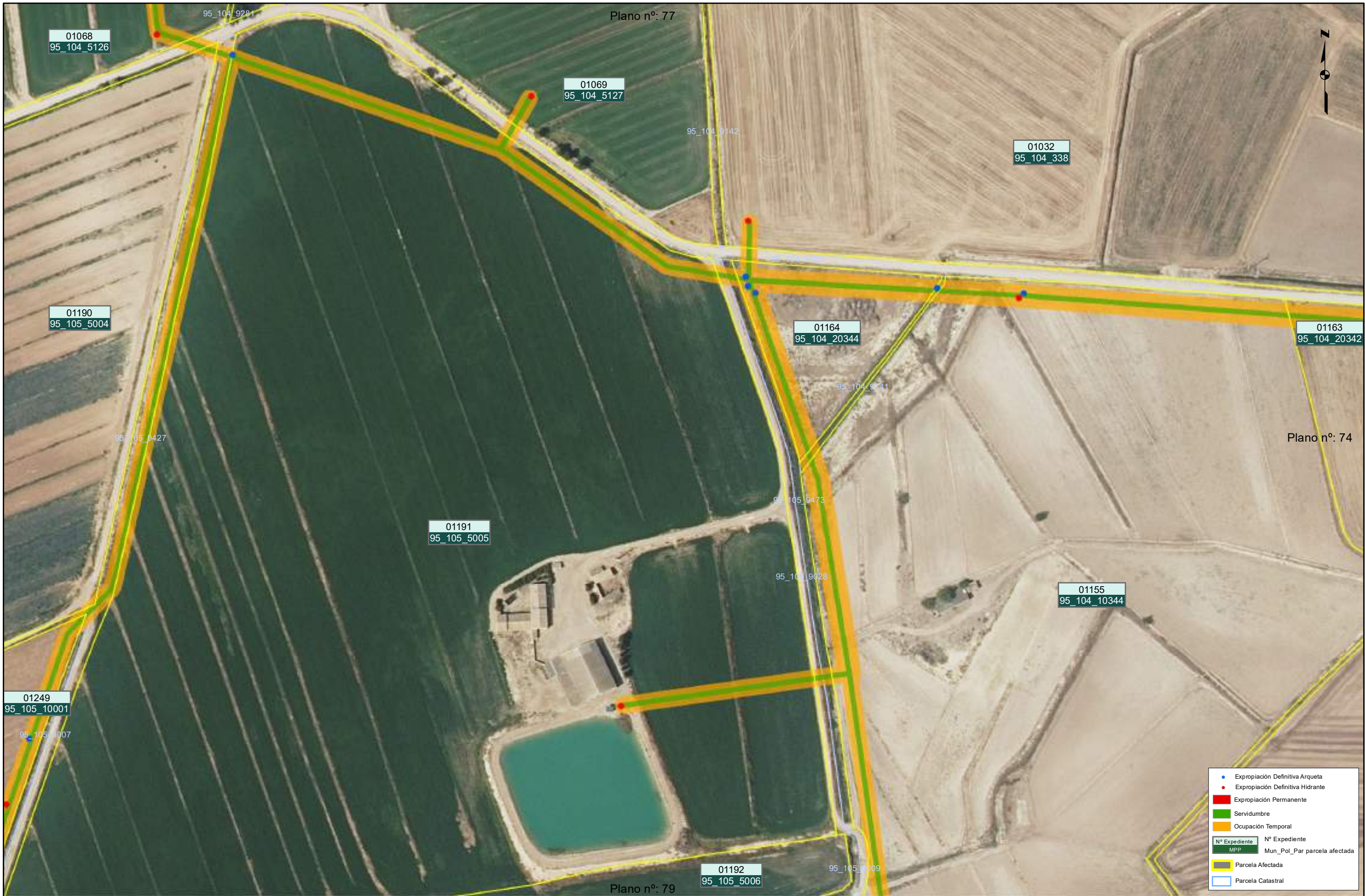
Título:
"PROYECTO DE MODERNIZACIÓN INTEGRAL DE LA COMUNIDAD DE REGANTES Nº V DE LOS RIEGOS DE BARDENAS (ZONA 2) (ZARAGOZA)". Nº de Expediente SGRCNIR: 23.P53.

Designación:
PLANO DE EXPROPIACIONES

Escala:
0 10 20 40 Metros
DIN A3 1:2.000

Fecha:
2024

Plano Nº:
75 de 113



- Expropiación Definitiva Arqueta
- Expropiación Definitiva Hidrante
- Expropiación Permanente
- Servidumbre
- Ocupación Temporal
- Nº Expediente Nº Expediente
- MPP Mun_Pol_Par parcela afectada
- Parcela Afectada
- Parcela Catastral



Título: "PROYECTO DE MODERNIZACIÓN INTEGRAL DE LA COMUNIDAD DE REGANTES Nº V DE LOS RIEGOS DE BARDENAS (ZONA 2) (ZARAGOZA)". Nº de Expediente SGRCNIR: 23.P53.

Designación: PLANO DE EXPROPIACIONES

Escala: 1:2.000
DIN A3

Fecha: 2024

Plano Nº: 76 de 113



Plano nº: 76



Título: "PROYECTO DE MODERNIZACIÓN INTEGRAL DE LA COMUNIDAD DE REGANTES Nº V DE LOS RIEGOS DE BARDENAS (ZONA 2) (ZARAGOZA)". Nº de Expediente SGRCNIR: 23.P53.

Designación: PLANO DE EXPROPIACIONES

Escala: 1:2.000
 0 10 20 40 Metros
 DIN A3

Fecha: 2024

Plano Nº: 77 de 113







Plano nº: 80



Título: "PROYECTO DE MODERNIZACIÓN INTEGRAL DE LA COMUNIDAD DE REGANTES Nº V DE LOS RIEGOS DE BARDENAS (ZONA 2) (ZARAGOZA)". Nº de Expediente SGR CNIR: 23.P53.

Designación: PLANO DE EXPROPIACIONES

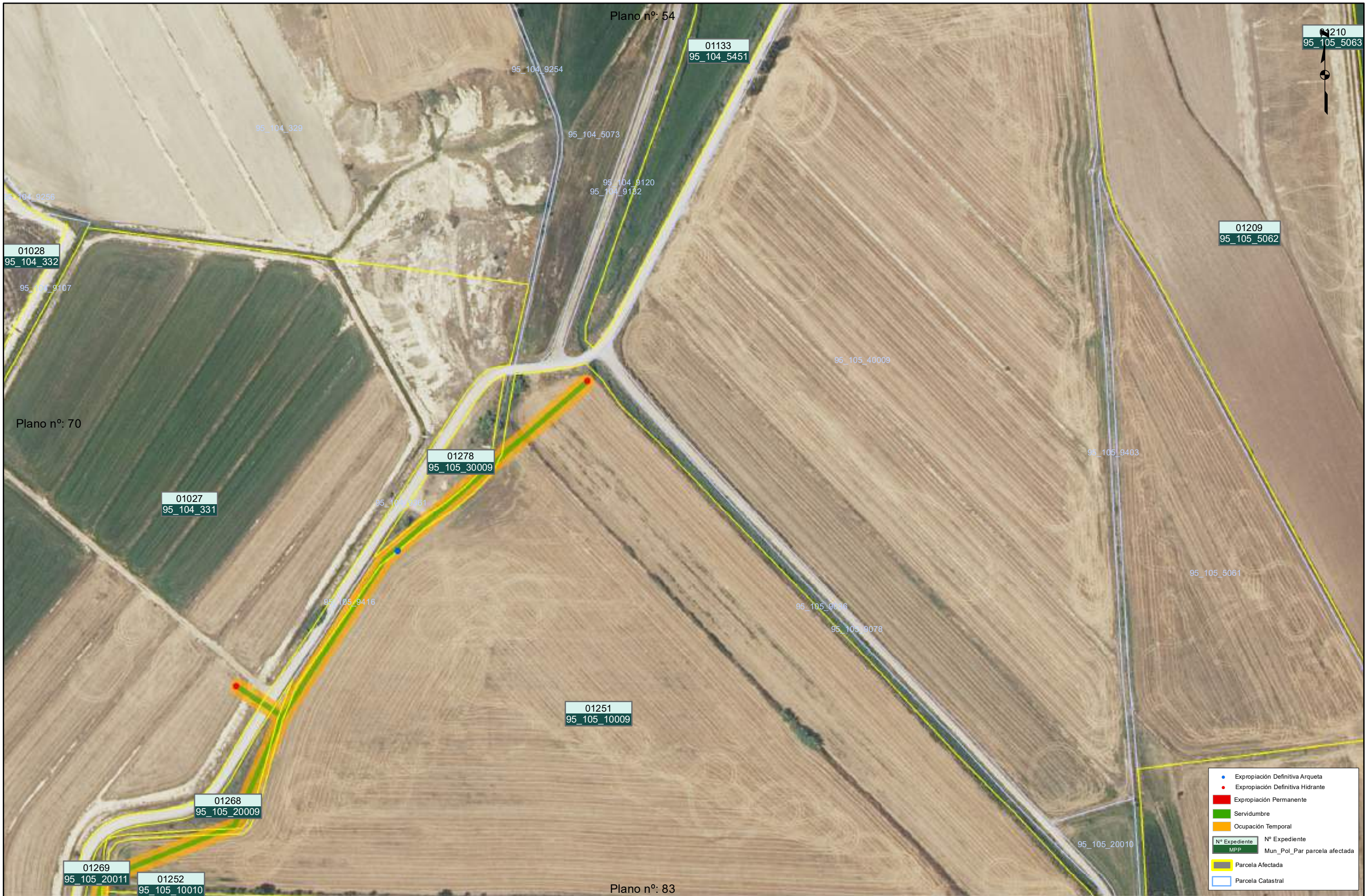
Escala: 1:2.000
DIN A3

Fecha: 2024

Plano Nº: 81 de 113







Título:
 "PROYECTO DE MODERNIZACIÓN INTEGRAL DE LA COMUNIDAD DE REGANTES Nº V DE LOS RIEGOS DE BARDENAS (ZONA 2) (ZARAGOZA)". Nº de Expediente SGRCNIR: 23.P53.

Designación:
 PLANO DE EXPROPIACIONES

Escala:
 0 10 20 40 Metros
 DIN A3 1:2.000

Fecha:
 2024

Plano Nº:
 84 de 113



Plano nº: 72

Plano nº: 86

Plano nº: 94

- Expropiación Definitiva Arqueta
- Expropiación Definitiva Hidrante
- Expropiación Permanente
- Servidumbre
- Ocupación Temporal
- Nº Expediente N° Expediente
- MPP Mun_Pol_Par parcela afectada
- Parcela Afectada
- Parcela Catastral



Título: "PROYECTO DE MODERNIZACIÓN INTEGRAL DE LA COMUNIDAD DE REGANTES Nº V DE LOS RIEGOS DE BARDENAS (ZONA 2) (ZARAGOZA)". N° de Expediente SGRCNIR: 23.P53.

Designación: PLANO DE EXPROPIACIONES

Escala: 1:2.000
DIN A3

Fecha: 2024

Plano Nº: 85 de 113



- Expropiación Definitiva Arqueta
- Expropiación Definitiva Hidrante
- Expropiación Permanente
- Servidumbre
- Ocupación Temporal
- Nº Expediente Nº Expediente
- MPP Mun_Pol_Par parcela afectada
- Parcela Afectada
- Parcela Catastral



Título: "PROYECTO DE MODERNIZACIÓN INTEGRAL DE LA COMUNIDAD DE REGANTES Nº V DE LOS RIEGOS DE BARDENAS (ZONA 2) (ZARAGOZA)". Nº de Expediente SGR CNIR: 23.P53.

Designación: PLANO DE EXPROPIACIONES

Escala: 1:2.000
DIN A3

Fecha: 2024

Plano Nº: 86 de 113




Título: "PROYECTO DE MODERNIZACIÓN INTEGRAL DE LA COMUNIDAD DE REGANTES Nº V DE LOS RIEGOS DE BARDENAS (ZONA 2) (ZARAGOZA)". Nº de Expediente SGRCNIR: 23.P53.

Designación: PLANO DE EXPROPIACIONES

Escala: 1:2.000
DIN A3

Fecha: 2024

Plano Nº: 87 de 113



01255
95_105_10016

01329
95_107_124

01234
95_105_5097

95_105_414

95_107_9007

95_105_0085

95_105_9058

01331
95_107_127

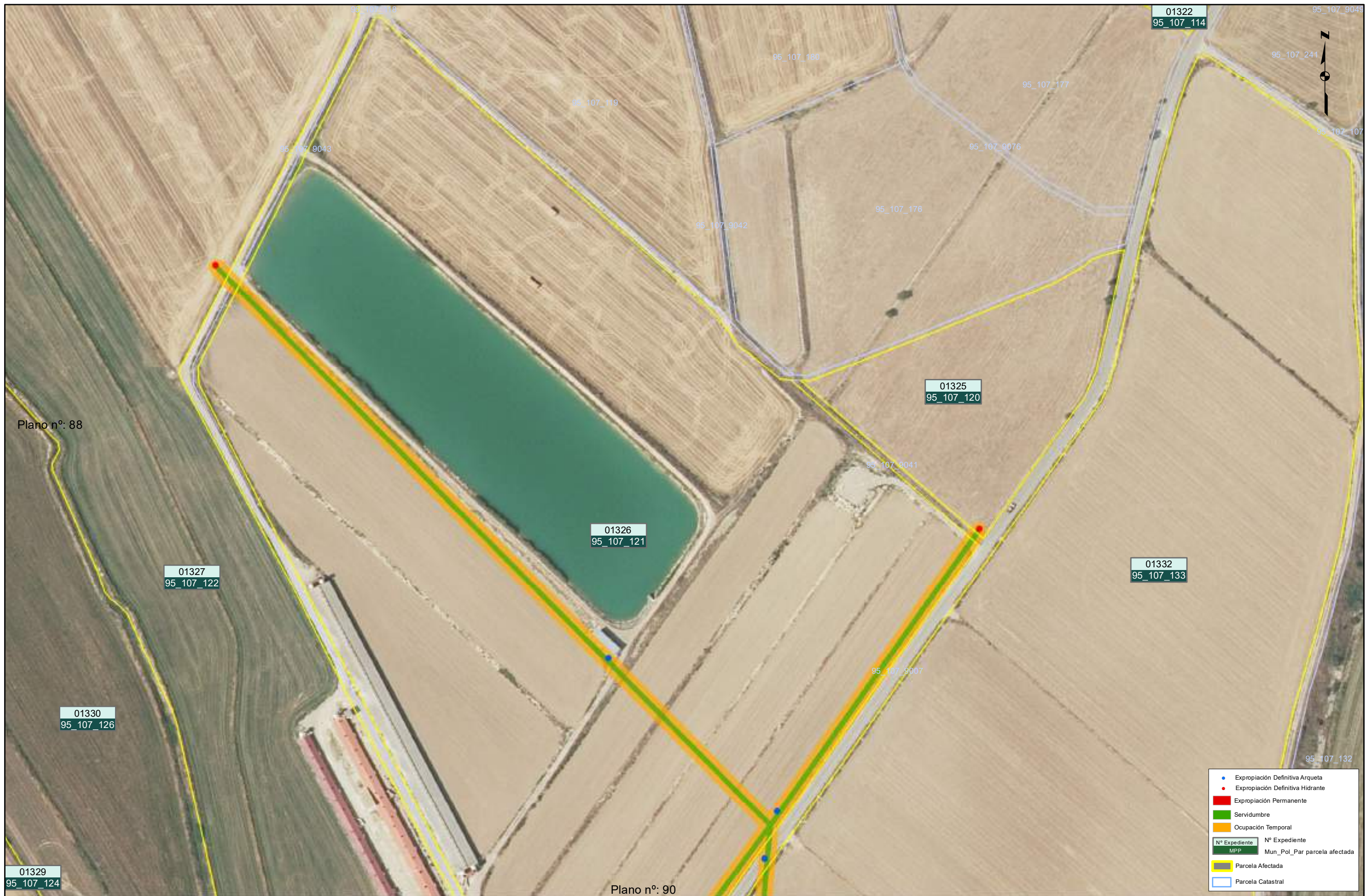
01232
95_105_5095

95_107_9082

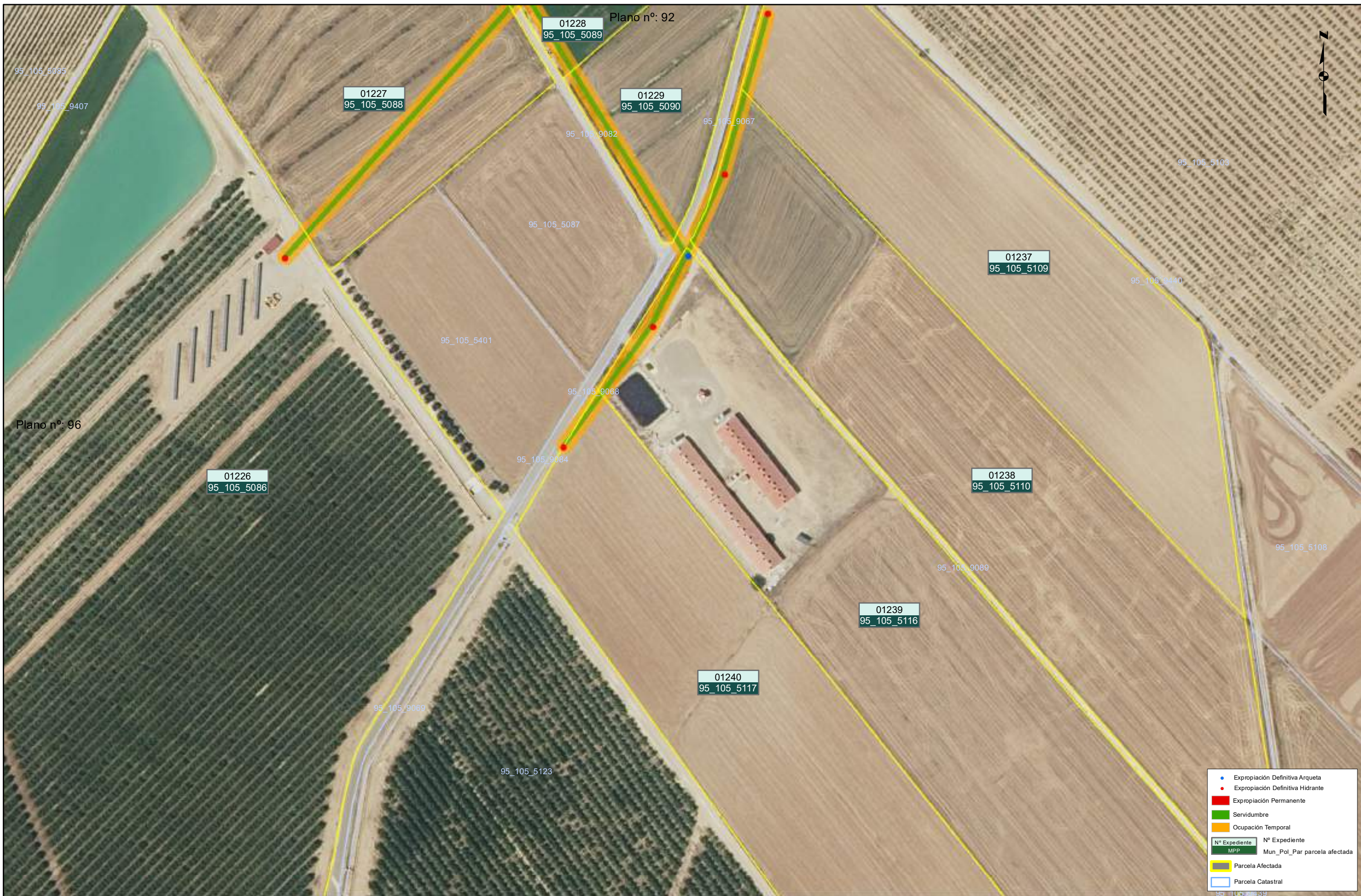
01231
95_105_5092

01235
95_105_5100

- Expropiación Definitiva Arqueta
- Expropiación Definitiva Hidrante
- Expropiación Permanente
- Servidumbre
- Ocupación Temporal
- Nº Expediente N° Expediente
- MPP Mun_Pol_Par parcela afectada
- Parcela Afectada
- Parcela Catastral


















Título: "PROYECTO DE MODERNIZACIÓN INTEGRAL DE LA COMUNIDAD DE REGANTES Nº V DE LOS RIEGOS DE BARDENAS (ZONA 2) (ZARAGOZA)". Nº de Expediente SGRCNIR: 23.P53.


Designación: PLANO DE EXPROPIACIONES

Escala: 1:2.000
 0 10 20 40 Metros
 DIN A3

Fecha: 2024

Plano Nº: 101 de 113

- Expropiación Definitiva Arqueta
- Expropiación Definitiva Hidrante
- Expropiación Permanente
- Servidumbre
- Ocupación Temporal
- Nº Expediente
- Nº Expediente
- MPP
- Mun_Pol_Par parcela afectada
- Parcela Afectada
- Parcela Catastral







Título:
 "PROYECTO DE MODERNIZACIÓN INTEGRAL DE LA COMUNIDAD DE REGANTES Nº V DE LOS RIEGOS DE BARDENAS (ZONA 2) (ZARAGOZA)". Nº de Expediente SGRCNIR: 23.P53.

Designación:
 PLANO DE EXPROPIACIONES

Escala:
 0 10 20 40 Metros
 DIN A3 1:2.000

Fecha:
 2024

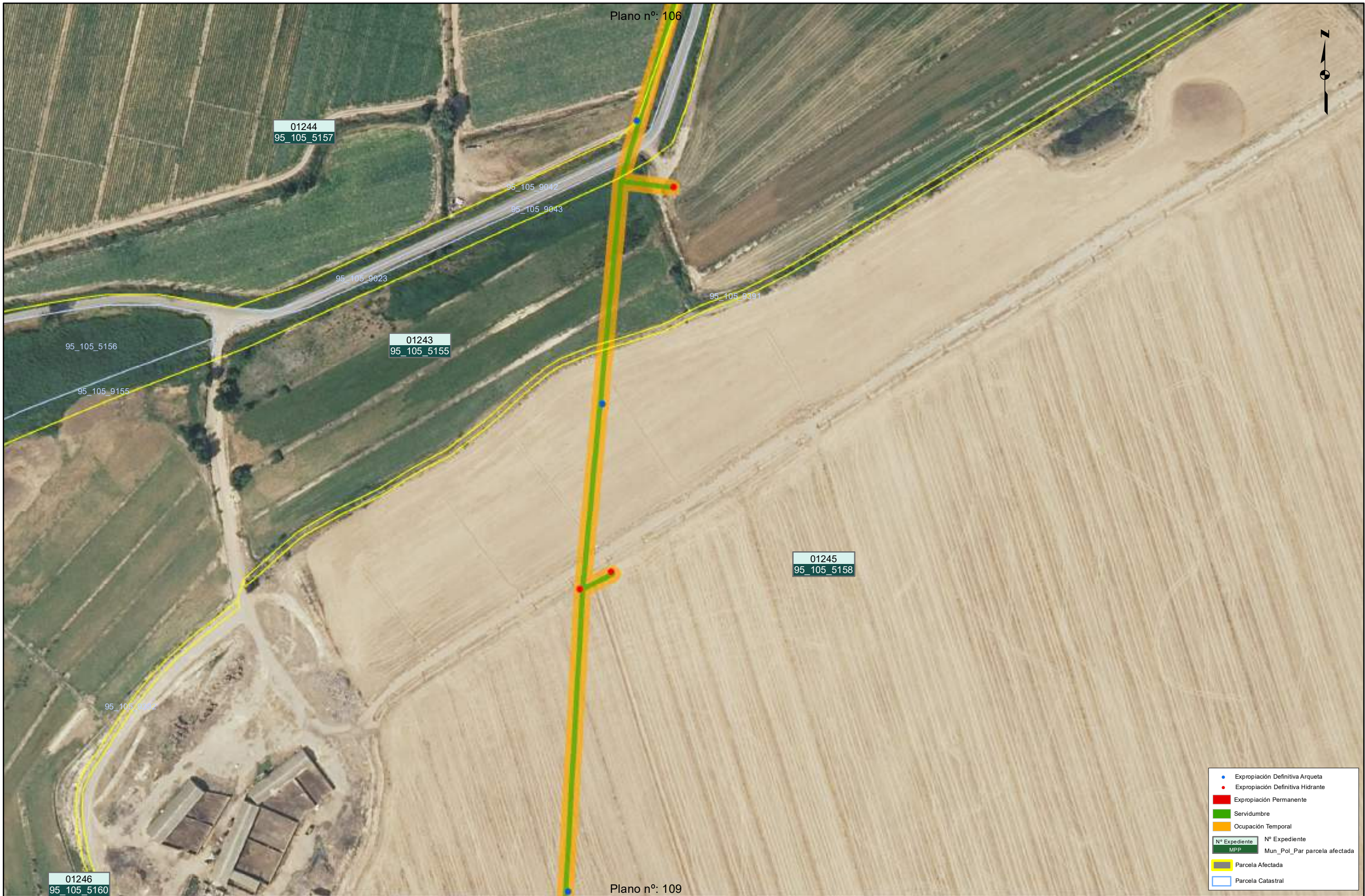
Plano Nº:
 104 de 113



●	Expropiación Definitiva Arqueta
●	Expropiación Definitiva Hidrante
	Expropiación Permanente
	Servidumbre
	Ocupación Temporal
	Nº Expediente MPP
	Nº Expediente Mun_Pol_Par parcela afectada
	Parcela Afectada
	Parcela Catastral







- Expropiación Definitiva Arqueta
- Expropiación Definitiva Hidrante
- Expropiación Permanente
- Servidumbre
- Ocupación Temporal
- Nº Expediente Nº Expediente
- MPP Mun_Pol_Par parcela afectada
- Parcela Afectada
- Parcela Catastral



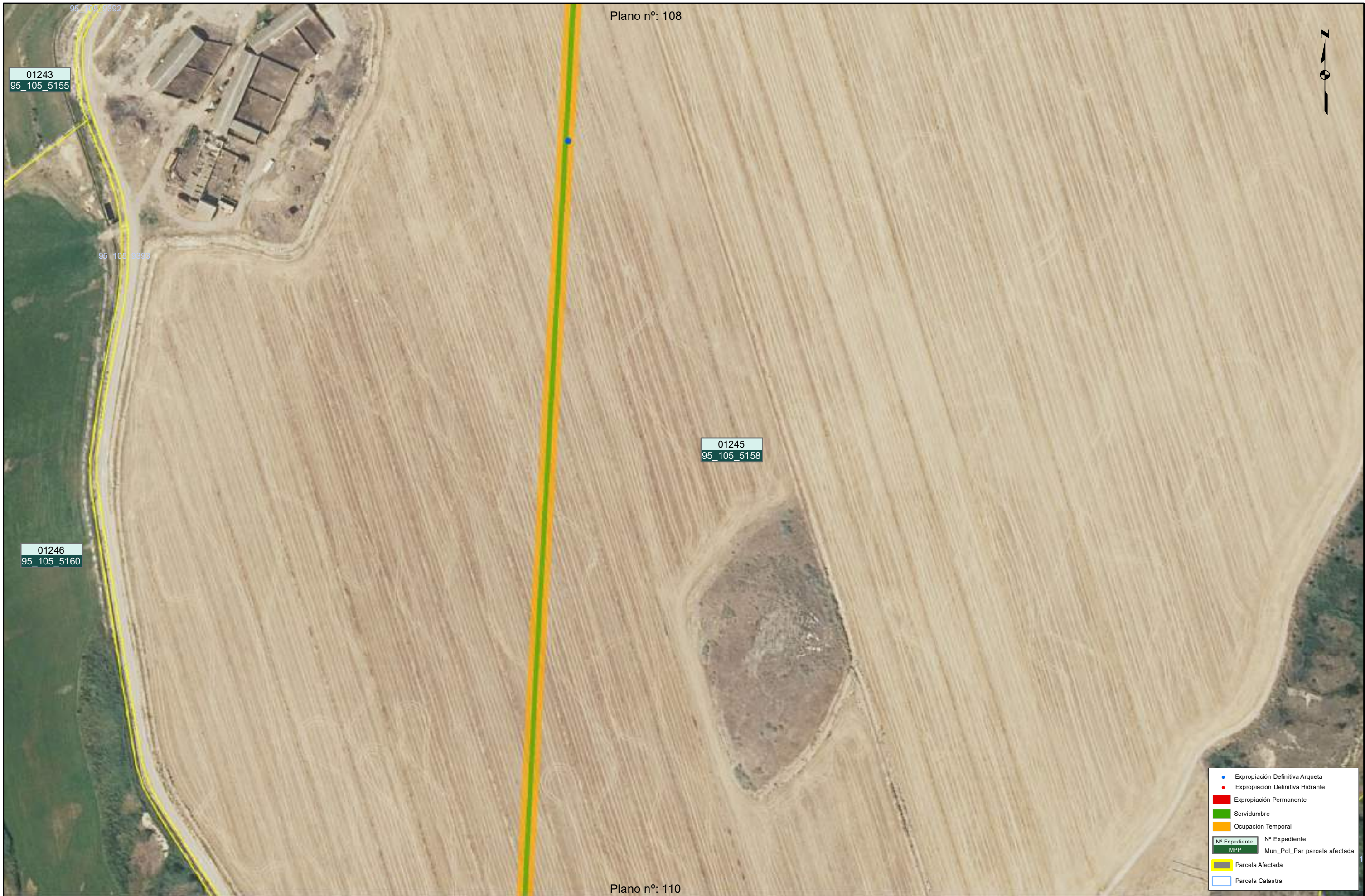
Título: "PROYECTO DE MODERNIZACIÓN INTEGRAL DE LA COMUNIDAD DE REGANTES Nº V DE LOS RIEGOS DE BARDENAS (ZONA 2) (ZARAGOZA)". Nº de Expediente SGRCNIR: 23.P53.

Designación: PLANO DE EXPROPIACIONES

Escala: 0 10 20 40 Metros
DIN A3 1:2.000

Fecha: 2024

Plano Nº: 108 de 113



Plano nº: 108

01243
95_105_5155

95_105_9393

01245
95_105_5158

01246
95_105_5160

Plano nº: 110

- Expropiación Definitiva Arqueta
- Expropiación Definitiva Hidrante
- Expropiación Permanente
- Servidumbre
- Ocupación Temporal
- N° Expediente
- N° Expediente
- MPP
- Mun_Pol_Par parcela afectada
- Parcela Afectada
- Parcela Catastral



Título: "PROYECTO DE MODERNIZACIÓN INTEGRAL DE LA COMUNIDAD DE REGANTES Nº V DE LOS RIEGOS DE BARDENAS (ZONA 2) (ZARAGOZA)". Nº de Expediente SGRCNIR: 23.P53.

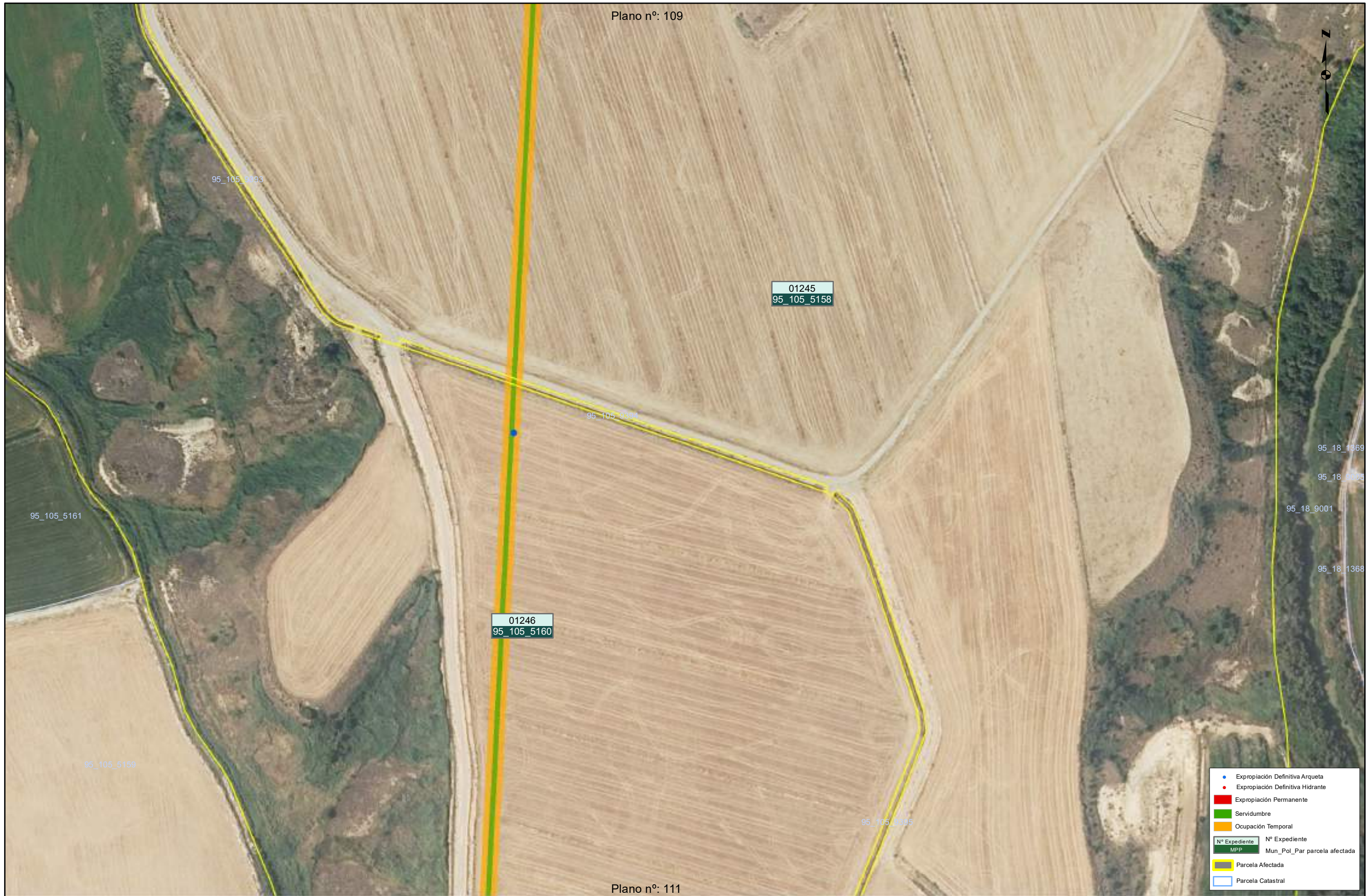
Designación: PLANO DE EXPROPIACIONES

Escala: 0 10 20 40 Metros
DIN A3 1:2.000

Fecha: 2024

Plano Nº: 109 de 113

Plano nº: 109



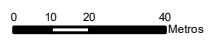
Plano nº: 111

- Expropiación Definitiva Arqueta
- Expropiación Definitiva Hidrante
- Expropiación Permanente
- Servidumbre
- Ocupación Temporal
- Nº Expediente Nº Expediente
- MPP Mun_Pol_Par parcela afectada
- Parcela Afectada
- Parcela Catastral



Título: "PROYECTO DE MODERNIZACIÓN INTEGRAL DE LA COMUNIDAD DE REGANTES Nº V DE LOS RIEGOS DE BARDENAS (ZONA 2) (ZARAGOZA)". Nº de Expediente SGRCNIR: 23.P53.

Designación: PLANO DE EXPROPIACIONES

Escala: 
DIN A3 1:2.000

Fecha: 2024

Plano Nº: 110 de 113

Plano nº: 110



95_18_9001

95_105_5159

01246
95_105_5160

95_105_9395

01245
95_105_5158

95_17_9020

Plano nº: 112

- Expropiación Definitiva Arqueta
- Expropiación Definitiva Hidrante
- Expropiación Permanente
- Servidumbre
- Ocupación Temporal
- Nº Expediente Nº Expediente
- MPP Mun_Pol_Par parcela afectada
- Parcela Afectada
- Parcela Catastral



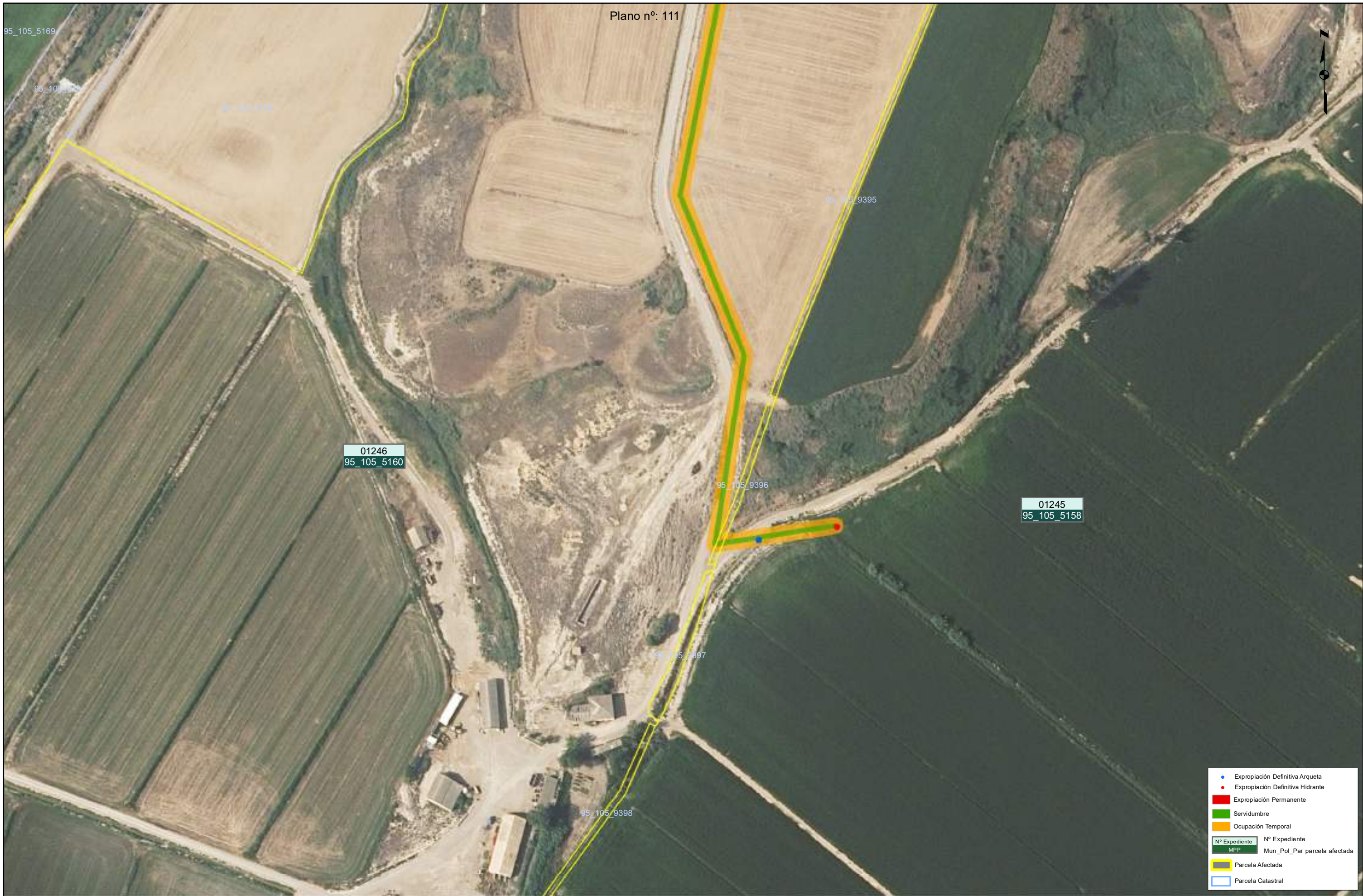
Título: "PROYECTO DE MODERNIZACIÓN INTEGRAL DE LA COMUNIDAD DE REGANTES Nº V DE LOS RIEGOS DE BARDENAS (ZONA 2) (ZARAGOZA)". Nº de Expediente SGRCNIR: 23.P53.

Designación: PLANO DE EXPROPIACIONES

Escala:
DIN A3 1:2.000

Fecha: 2024

Plano Nº: 111 de 113



Plano nº: 111

95_105_5169

95_105_5159

95_105_5159

95_105_9395

01246
95_105_5160

95_105_9396

01245
95_105_5158

95_105_9397

95_105_9398

- Expropiación Definitiva Arqueta
- Expropiación Definitiva Hidrante
- Expropiación Permanente
- Servidumbre
- Ocupación Temporal
- Nº Expediente Nº Expediente
- MPP Mun_Pol_Par parcela afectada
- Parcela Afectada
- Parcela Catastral



Título: "PROYECTO DE MODERNIZACIÓN INTEGRAL DE LA COMUNIDAD DE REGANTES Nº V DE LOS RIEGOS DE BARDENAS (ZONA 2) (ZARAGOZA)". Nº de Expediente SGR CNIR: 23.P53.

Designación: PLANO DE EXPROPIACIONES

Escala: 1:2.000
DIN A3

Fecha: 2024

Plano Nº: 112 de 113



01034
95_104_5027



Título:
"PROYECTO DE MODERNIZACIÓN INTEGRAL DE LA COMUNIDAD DE REGANTES Nº V DE LOS RIEGOS DE BARDENAS (ZONA 2) (ZARAGOZA)". Nº de Expediente SGRCNIR: 23.P53.

Designación:
PLANO DE EXPROPIACIONES

Escala:
0 10 20 40 Metros
DIN A3 1:2.000

Fecha:
2024

Plano Nº:
113 de 113