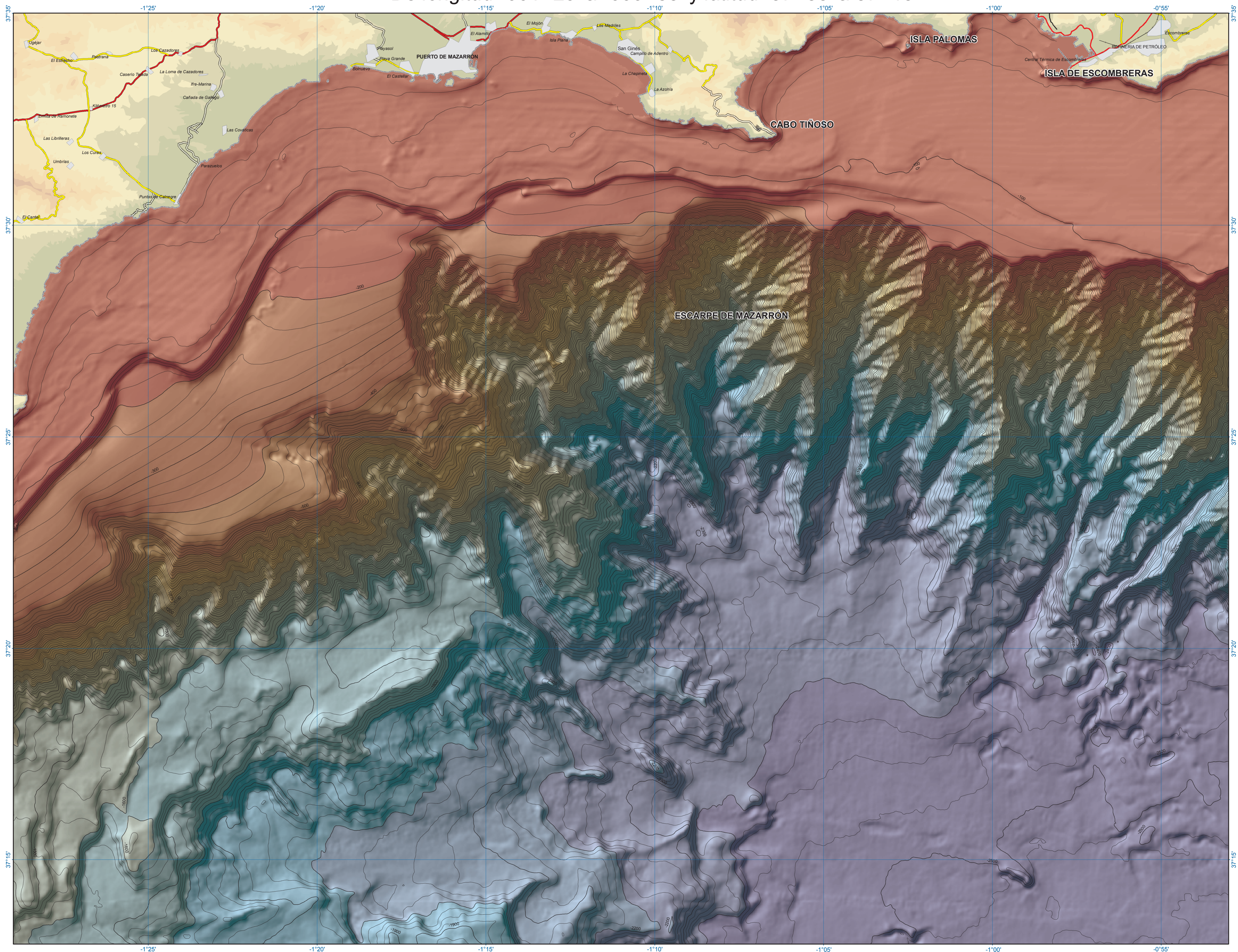


ESTUDIO DEL MARGEN CONTINENTAL ESPAÑOL

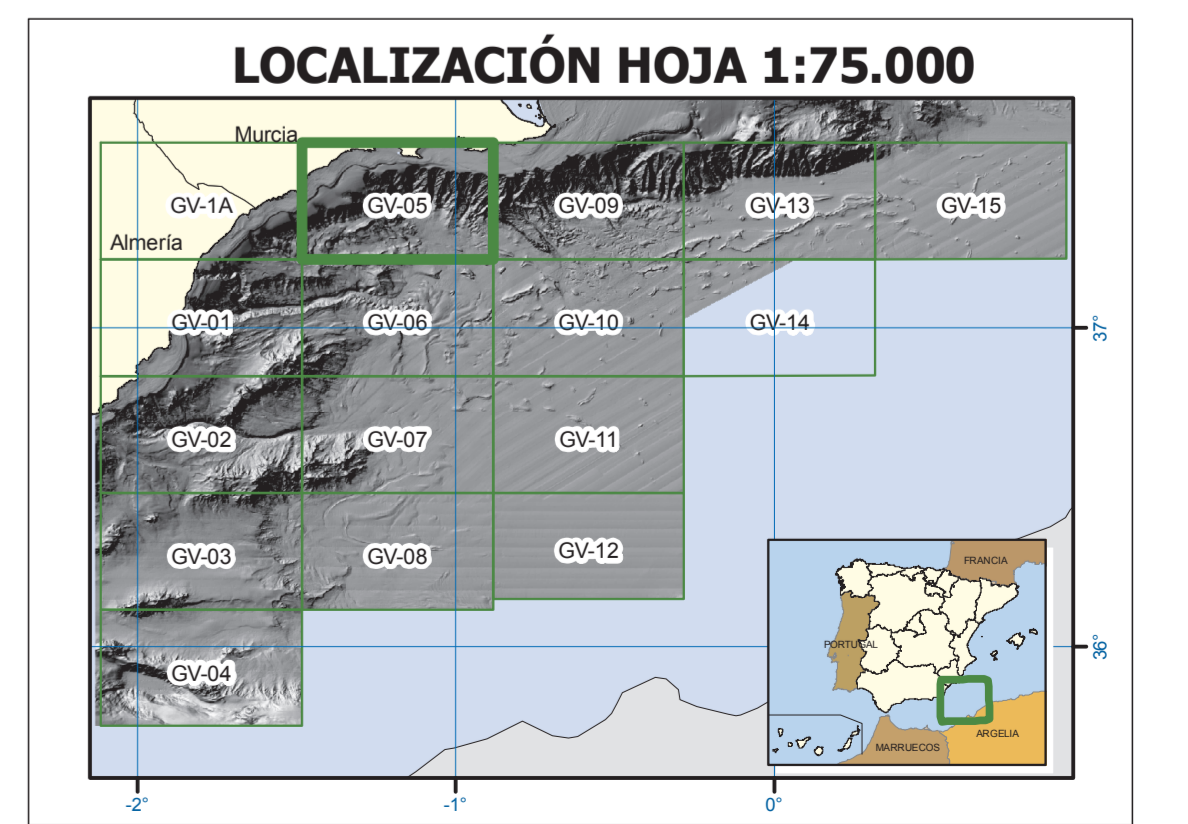
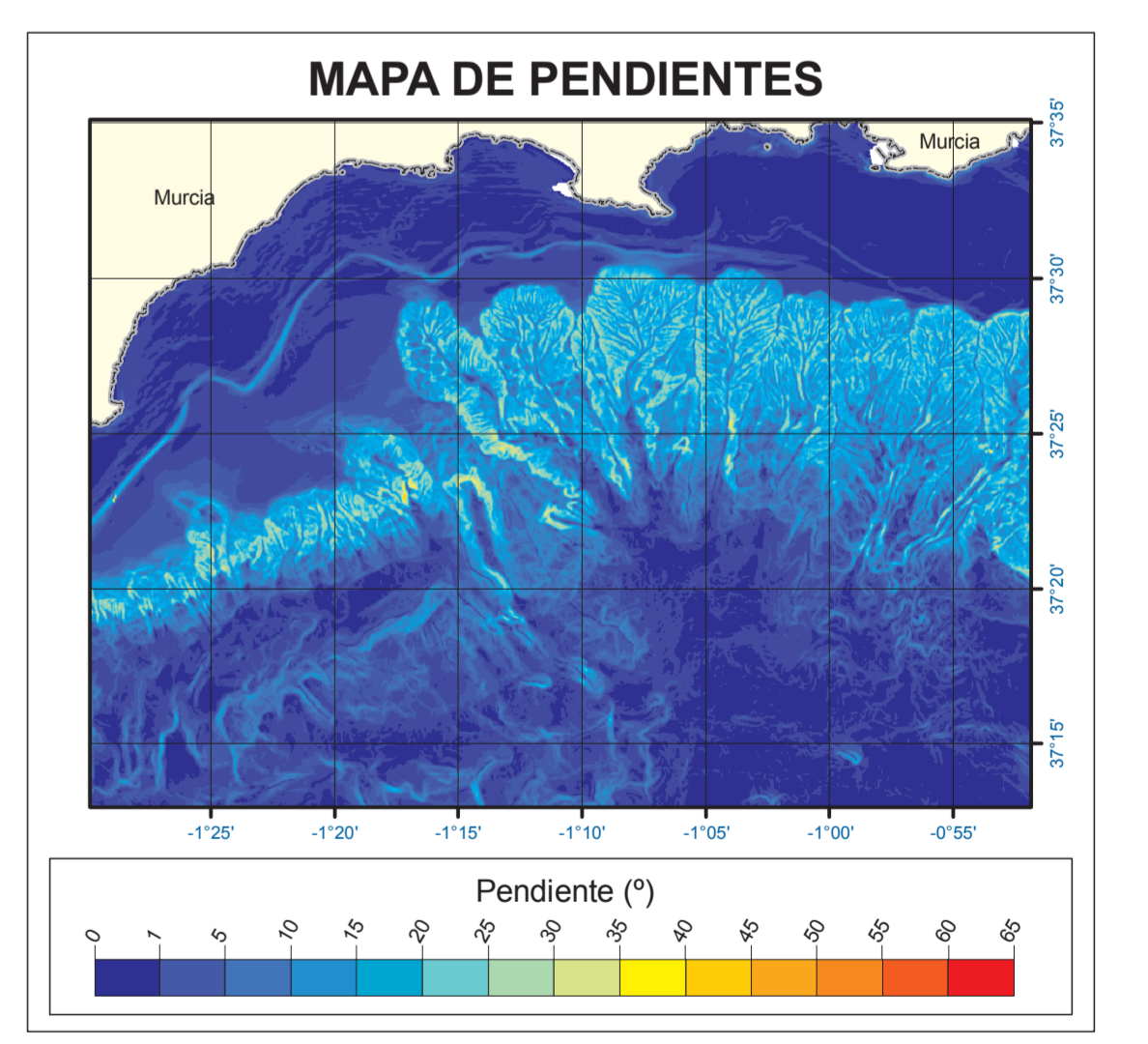
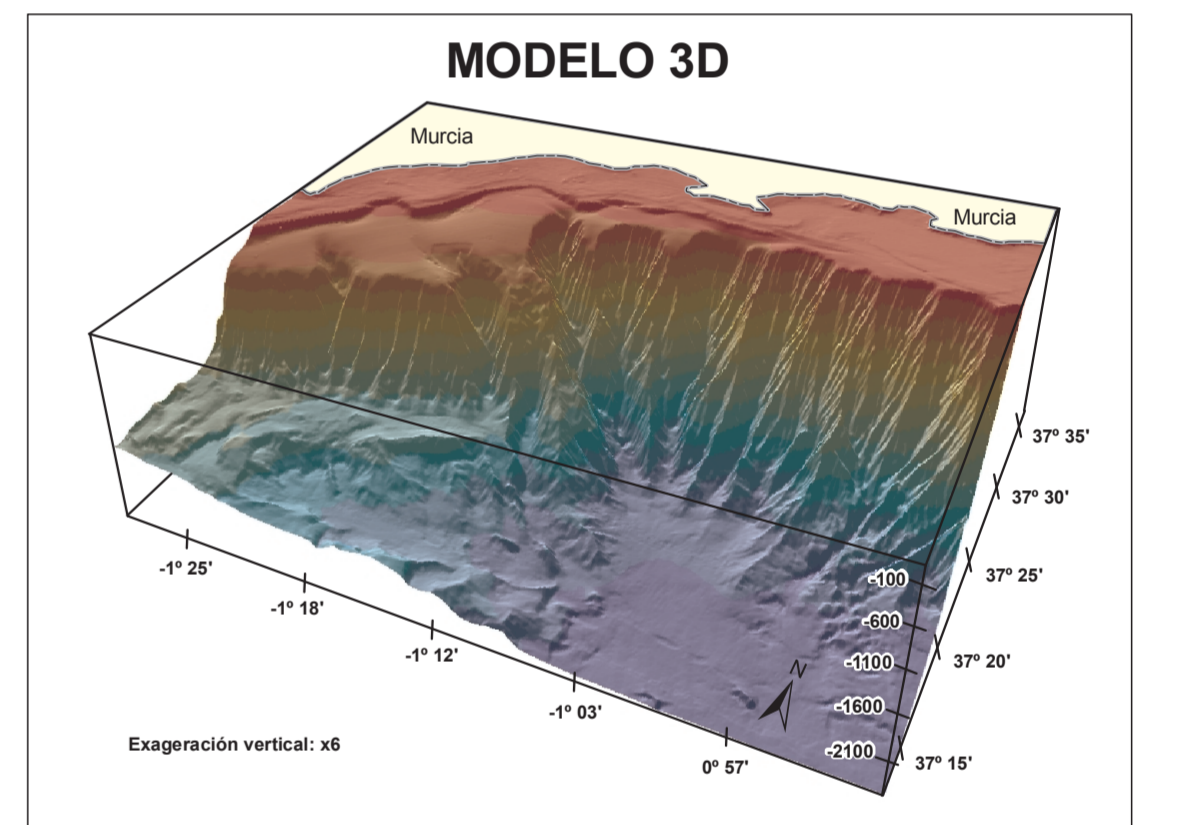
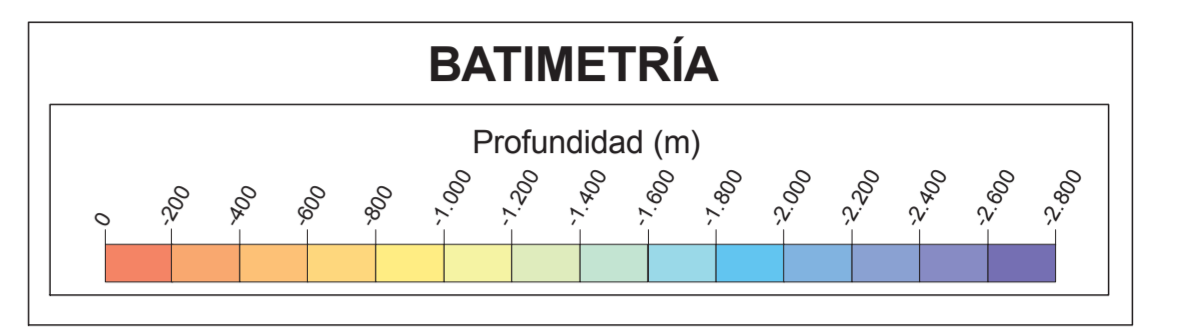
GOLFO DE VERA - ESCARPE DE MAZARRÓN OESTE GV-05

De longitud $-001^{\circ} 29'$ a $-000^{\circ} 53'$ y latitud $37^{\circ} 35'$ a $37^{\circ} 13'$

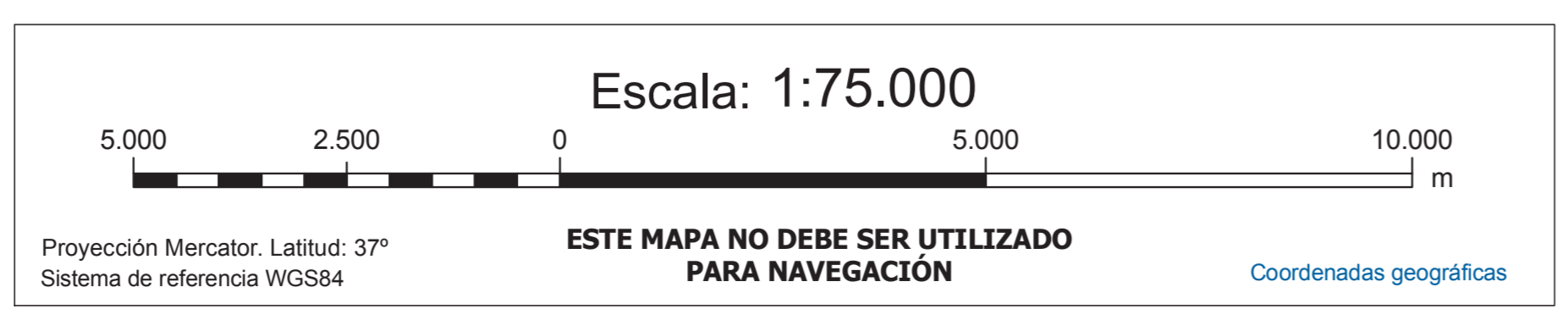


ESCARPE DE MAZARRÓN OESTE **GV-05**

BATIMETRÍA - NATURALEZA - PENDIENTES



Edita:
© Ministerio de Agricultura, Alimentación y Medio Ambiente
Secretaría General Técnica, Centro de Publicaciones
Catálogo de Publicaciones de la Administración General del Estado:
<http://publicacionesoficiales.boe.es/>
NIFO: 260-14-034-6
ISBN: 978-84-491-1363-5
ISBN (obra completa): 978-84-491-0620-6
Depósito Legal: M-3759-2014
Prohibida la reproducción total o parcial.
Fuente cartográfica del medio terrestre:
Base Cartográfica Nacional 1:200.000 (Instituto Geográfico Nacional)



LEVANTAMIENTO DE DATOS

Toma de datos: Año 2006
Buque oceanográfico: Vizconde de Eza
Instrumentación: Ecosonda multihaz EM300, GPS/D, draga de sedimentos Shipeck y draga de roca
Responsables de la adquisición de datos:
A. Muñoz (1), P. Jiménez (1), C. Alcalá (1), A. Torres (1), I. Otero (1)
(1) Tragsatec, S.A.

Datos de la plataforma continental:
Información adquirida y procesada por el personal participante en las campañas realizadas, dentro del proyecto ESPACE, para la SGP.

TRATAMIENTO Y EDICIÓN

Tratamiento de datos:
A. Muñoz (1), E. Elvira (1), P. Jiménez (1)
Preparación y gestión de la cartografía:
L. Pascual (1), A. Muñoz (1), E. Elvira (1), C. León (1)
Edición de la cartografía:
J. Acosta (2), G. Latorre (3), M. Canale (3), L. Pascual (1), A. Muñoz (1)
Financiada por AC VALORPLAT (CTM2011-14623-E)
Ministerio de Economía y Competitividad
(1) Tragsatec, S.A.
(2) Instituto Español de Oceanografía
(3) Universitat de Barcelona

