



SISTEMA DE ORGANIZACIONES DE PRODUCTORES  
DE FRUTAS Y HORTALIZAS



ANEXO AL MANUAL DE USUARIO OP/AOP SOFYH:

NUEVO FORMULARIO DE INDICADORES DE BASE

MÓDULO DE INTERVENCIONES DE LOS PROGRAMAS  
OPERATIVOS QUE SE ADAPTA AL NUEVO REAL DECRETO

*(Real Decreto Real Decreto 857/2022, de 11 de octubre, por el que se regulan los fondos y programas operativos de las organizaciones de productores del sector de las frutas y hortalizas y de sus asociaciones en el marco de la intervención sectorial del Plan Estratégico de la Política Agrícola Común)*

## Índice

1. Formulario de Indicadores Base.....	3
1.1. Introducción .....	3
1.2. Grabación del formulario .....	3
1.2.1. Producción de Calidad Específica .....	4
1.2.2. Datos Generales .....	5
1.2.3. Grabación de Indicadores .....	6

## 1. Formulario de Indicadores Base

### 1.1. Introducción

Las OPs/AOPs cuyos PPOO están basados en el nuevo R(UE) 2115/2021 tienen que cumplimentar este formulario el primer año del Programa Operativo. Previamente estas OPs/AOPs tienen que definir el periodo de su PO y el Reglamento.

Este formulario se graba bien en el año “n-1”, siendo “n” el año de ejecución del Programa Operativo.

En el caso de las AOPs solamente tendrán que rellenar este formulario aquellas AOPs que presenten un programa operativo total y que se rijan por el nuevo Reglamento R(UE) 2115/2021.

Los Indicadores de Base se calculan de forma general, con la media de los tres últimos años o en su defecto, el último año anterior al inicio del programa operativo o los datos del expediente de reconocimiento.

### 1.2. Grabación del formulario

Una vez la OP/AOP acceda al Listado de sus Programas Operativos y seleccione el año de inicio del Programa Operativo, aparece el formulario de Indicadores Base.

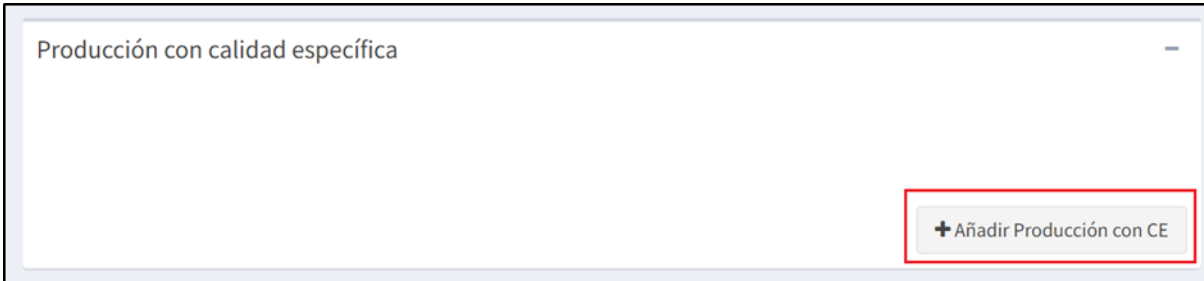
La OP/AOP pincha en el icono de edición que aparece en la imagen que se presenta a continuación, y accede al nuevo formulario:

Formulario	Año	Estado	Reglamento	Acciones
Indicadores Base	2023	No Complimentado	R(UE)2115/2021	
Intervenciones	2023	No Complimentado	R(UE)2115/2021	

El nuevo formulario de Indicadores Base consta de los siguientes apartados:

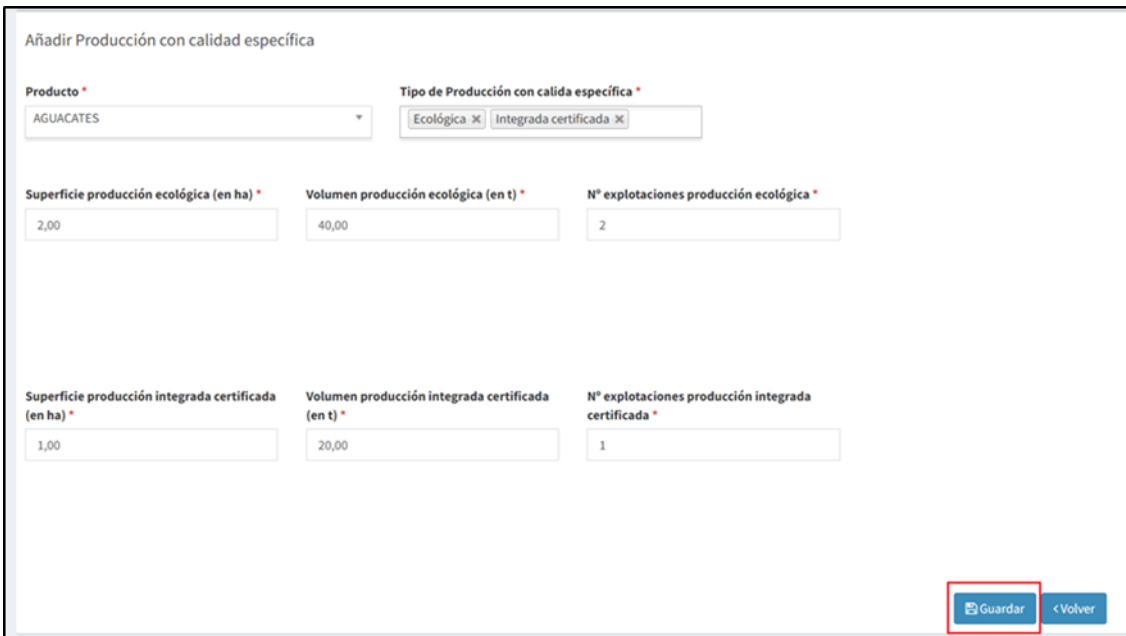
### 1.2.1. Producción de Calidad Específica

A través de esta opción, las OPs/AOPs introducen las producciones o comercializaciones que presenten con calidad específica, en el caso de no ser así, no será necesario que se incluya nada. La ventana donde se incluya la Producción con calidad específica presenta la siguiente estructura:





Se hace clic en el botón “Añadir Producción con CE” y se genera una nueva ventana con los siguientes campos:



- **Producto:** desplegable con los productos para los que se encuentra reconocida la OP/AOp
- **Tipo de producción con calidad específica:** se podrá elegir entre una o varias de las opciones que se enumeran a continuación: Ecológica, Integrada, IGP, ETG, DOP, Producción privada con Certificación, Ecológica certificada, Integrada certificada y Otras.
- **Superficie:** ha de superficie de producción con calidad específica
- **Volumen:** t de volumen de producción con calidad específica
- **Nº de explotaciones** que presentan producción con calidad específica



Una vez se introducen los datos referentes a la calidad específica, se hace clic en el botón de “Guardar” situado en la parte inferior derecha y posteriormente una vez se graben, se podrán editar y borrar a través de los iconos de edición y borrado.

Producción con calidad específica				
Producto	Volumen Produccion Ecológica	Superficie Produccion Ecológica	Nº Explotaciones Produccion Ecológica	Acciones
AGUACATES	40,00	2,00	2,00	 

Producto	Volumen Produccion Integrada Certificada	Superficie Produccion Integrada Certificada	Nº Explotaciones Produccion Integrada Certificada	Acciones
AGUACATES	20,00	1,00	1,00	 

[+ Añadir Producción con CE](#)

### 1.2.2. Datos Generales

La ventana de Datos generales se compone de los siguientes campos:

- **Volumen total de la producción comercializada (t)\*:** la media del volumen total de producción comercializable (t) por los miembros de la OP/AOp de los tres años anteriores.
- **Superficie total dedicada a la producción de Frutas y Hortalizas (ha)\*:** la media de la superficie total dedicada a la producción de Frutas y Hortalizas (ha) por los miembros de la OP/AOp de los tres años anteriores.
- **Valor de la producción Comercializada (€) \*:** la media del valor total de producción comercializable (t) por los miembros de la OP/AOp de los tres años anteriores.
- **Número de miembros productores de la OP\*\*:** se sumará los miembros de tipo productor más los miembros que presenten el tipo agregador productor, productor y que se encuentren de alta en el momento de la grabación e independientemente del nivel en el que se encuentren.
- **Número de miembros de primer nivel de la OP\*\*:** solo se tendrán en cuenta los miembros que la OP indique o confirme que son de primer nivel y que estén de alta en el momento de la grabación del dato. Se incluyen los miembros que presenten los 4 tipos (productor, no productor, agregador de productores productor y agregador de productores sin explotación). Este dato se rellena automáticamente por SOFYH y no es necesario que se cumplimente.

\*\*Ambos datos se cumplimentan automáticamente por SOFYH. En el caso del formulario de Indicadores Base para las AOPs estos dos campos no aparecen en el formulario.

\*Datos aparecen cumplimentados automáticamente excepto cuando la OP no presente producciones en los tres años anteriores. Estos datos, aunque aparezcan cumplimentados serán editables. En el caso de las AOPs en el caso de que la AOP presente comercializaciones los tres años anteriores aparecerán cumplimentados, en caso contrario se tienen que grabar.

Si se trata de una entidad de nueva creación por lo que no dispone de datos anteriores al año de comienzo del programa operativo, utilizará como base la información del valor de la producción que consta en el expediente de reconocimiento.

Datos Generales

Sólo deben considerarse los productos que sean comercializados por la OP/AOP, para los cuales la OP/AOP haya sido reconocida y que sean producidos por los propios miembros de la OP/AOP.

<p>1. Volumen total de la producción comercializada (t)</p> <input style="width: 90%;" type="text"/>	<p>2. Superficie total dedicada a la producción de Frutas y Hortalizas (Ha)</p> <input style="width: 90%;" type="text"/>
<p>3. Valor de la producción Comercializada (€)</p> <input style="width: 90%;" type="text"/>	<p>4. Número de miembros productores de la OP</p> <input style="width: 90%; text-align: center; background-color: #e0e0e0;" type="text" value="652"/>
<p>5. Número de miembros de 1er nivel de la OP</p> <input style="width: 90%; text-align: center; background-color: #e0e0e0;" type="text" value="652"/>	

### 1.2.3. Grabación de Indicadores

Además de la Producción de Calidad Específica y los Datos Generales se tienen que grabar una serie de indicadores que se estructuran a través de las siguientes ventanas agrupadas en el mismo formulario:

- **Suelo:** se tienen en cuenta la superficie y el número de explotaciones de la AOP que presenten actuaciones relacionadas con la conservación y mejora del suelo.
  - Superficie total (Ha) sujeta a conservación mejorada del suelo.
  - Nº de explotaciones con actuaciones encaminadas a la conservación mejorada del suelo.

Suelo

<p>6. Superficie total (Ha) sujeta a conservación mejorada del suelo</p> <input style="width: 90%; text-align: center;" type="text" value="0.00"/>	<p>7. Nº de explotaciones sujeta a conservación mejorada del suelo</p> <input style="width: 90%;" type="text"/>
--	---

- **Agua:** se tiene en cuenta la superficie con actuaciones que mejoren el uso y manejo adecuado del agua y actuaciones que supongan una inversión con aumento neto del área regada. Se graba también el porcentaje medio de ahorro al ejecutar inversiones relacionadas con el ahorro de agua.
  - Superficie total (Ha) objeto de mejora en el uso y manejo adecuado del agua.
  - Porcentajes para objetivos mínimos de ahorro de agua para inversiones.
  - Superficie total (Ha) sujeta a inversiones en riego que resultan en un aumento neto del área regada.

Agua

<p>8. Superficie total (Ha) objeto de mejoramiento del uso y manejo adecuado del agua</p> <input style="width: 90%; text-align: center;" type="text" value="0.00"/>	<p>9. Porcentajes para objetivos mínimos de ahorro de agua para inversiones</p> <input style="width: 90%; text-align: center;" type="text" value="0.00"/>
<p>10. Superficie total (Ha) sujeta a inversiones en riego que resultan en un aumento neto del área regada</p> <input style="width: 90%; text-align: center;" type="text" value="0.00"/>	

- **Hábitat y Biodiversidad:** se tiene en cuenta la superficie de la OP que presente actuaciones cuya finalidad es la creación y mantenimiento de la biodiversidad.

- Superficie total (Ha) sujeta a creación y mantenimiento de hábitats favorables a la biodiversidad.

Hábitat y Biodiversidad	
11. Superficie total (Ha) sujeta a creación y mantenimiento de hábitats favorables a la biodiversidad	
<input type="text" value="0.00"/>	

- **Agricultura Ecológica / Integrada:** se graba la superficie de la OP que está sujeta a agricultura ecológica o integrada.
  - Superficie total (Ha) sujeta a agricultura ecológica.
  - Superficie total (Ha) sujeta a agricultura integrada.

Agricultura Ecológica/Integrada	
12. Superficie total (Ha) sujeta a agricultura ecológica	13. Superficie total (Ha) sujeta a agricultura integrada
<input type="text" value="0.00"/>	<input type="text" value="0.00"/>

- **Recursos Naturales:** se graba el número de explotaciones y hectáreas en los que la OP ha ejecutado inversiones para modernizar, reestructurar y mejorar la eficiencia y protección de los recursos naturales.
  - Nº de explotaciones que hacen inversiones para modernizar, reestructurar y mejorar la eficiencia de los recursos.
  - Nº de explotaciones con Inversiones productivas y no productivas relacionadas con la protección de los recursos naturales.

Recursos Naturales	
14. Nº de explotaciones que hacen inversiones para modernizar, reestructurar y mejorar la eficiencia de los recursos	15. Nº de explotaciones con Inversiones productivas y no productivas relacionadas con la protección de los recursos naturales
<input type="text"/>	<input type="text"/>

- **Formación y asesoría:** se graba el número de personas de la OP que han ejecutado actuaciones de asesoramiento, formación e intercambio relacionadas con el medio ambiente y el clima y otros aspectos.
  - Nº de personas que reciben formación relacionada con los resultados medioambientales y climáticos.
  - Nº de personas que reciben servicio de asesoramiento, formación e intercambio.

Formación y Asesoría	
16. Nº de personas que reciben formación relacionada con los resultados medioambientales y climáticos	17. Nº de explotaciones que reciben servicio de asesoramiento, formación e intercambio
<input type="text"/>	<input type="text"/>

- **Cambio Climático / Energías Renovables:** se graba el número de proyectos, hectáreas y explotaciones de la OP que han ejecutado actuaciones relacionadas con el cambio

climático y los proyectos energéticos que han ayudado a corregir el cambio climático y a el ahorro de en las explotaciones con las que cuenta la OP.

- Número de proyectos energéticos implementados.
- Superficie objeto de compromisos para mejorar la adaptación al cambio climático.
- Nº de explotaciones donde se realizan inversiones que contribuyen a la adaptación al cambio climático a su mitigación, así como a la producción de energía renovable o de biomateriales.
- Nº de explotaciones afectadas en actuaciones de ahorro de energía excluyendo el transporte.

Cambio Climático / Energías Renovables	
18. Número de proyectos energéticos implementados	19. Superficie objeto de compromisos para mejorar la adaptación al cambio climático
<input type="text"/>	<input type="text" value="0.00"/>
20. Nº de explotaciones donde se realizan inversiones que contribuyen a la adaptación al cambio climático a su mitigación, así como a la producción de energía renovable o de biomateriales	21. Nº de explotaciones afectadas en actuaciones de ahorro de energía excluyendo el transporte
<input type="text"/>	<input type="text"/>

- **Residuos:** se graba el número de explotaciones de la AOP que han ejecutado actuaciones cuyo objetivo es la reducción de los residuos generados por las explotaciones que integran la OP.
  - Nº de explotaciones afectadas en actuaciones de reducción de residuos.

Residuos
22. Nº de explotaciones afectadas en actuaciones de reducción de residuos
<input type="text"/>

Los indicadores que se describen anteriormente no se pueden dejar en blanco, al menos se debe indicar un valor, aunque sea 0.

En el caso de que se dejen en blanco los indicadores, se genera un mensaje informativo que informa que se introduzca un 0 en los casos que no se cuenten con los valores por parte de la OP.

Programas Operativos ES0160	
Periodo del Programa Operativo 2023 - 2025	Estado del Indicadores Base No Cumplimentado
• 7. Nº de explotaciones afectadas en actuaciones de reducción de fertilizantes: Introduzca 0 si quiere dejar el campo en blanco	
Indicadores Base	



Una vez se grabe el formulario completo se hace clic en el botón de **“Guardar Borrador”** y se realiza el envío a la CA para que se su aprobación o realice la devolución del mismo a la AOP.